

ОПИСАНИЕ МЕСТОПОЛОЖЕНИЯ ГРАНИЦ публичный сервитут в отношении земель и земельных участков в целях эксплуатации существующего магистрального нефтепровода федерального значения "Магистральный нефтепровод Набережные Челны-Альметьевск, d=700мм, участок 0-32 км, участок 32-36 км, участок 36-37 км, участок 37-41 км, участок 41-44 км, участок 44-70км"

(наименование объекта, местоположение границ которого описано (далее - объект))

Раздел 1

Сведения об объекте

№ п/п	Характеристики объекта	Описание характеристик
1	2	3
1.	Местоположение объекта	Республика Татарстан, городской округ город Набережные Челны, г Набережные Челны, Тукаевский муниципальный район, Новотроицкое сельское поселение, Нижнесуьксинское сельское поселение, Мусабай-Заводское сельское поселение, Яна-Булякское сельское поселение, Заинский муниципальный район, Дуртмунчинское сельское поселение, Сармановский муниципальный район, Верхне-Чершилинское сельское поселение, Петровско-Заводское сельское поселение, Чукмарлинское сельское поселение, Иляксазское сельское поселение, Старокаширское сельское поселение, Новоимянское сельское поселение
2.	Площадь объекта +/- величина погрешности определения площади (Р +/- Дельта Р)	3833784 +/- 685 м ²
3.	Иные характеристики объекта	Публичный сервитут в отношении земель и земельных участков в целях эксплуатации существующего магистрального нефтепровода Федерального значения по объекту: «Магистральный нефтепровод Набережные Челны-Альметьевск, d=700мм, участок 0-32 км, участок 32-36 км, участок 36-37 км, участок 37-41 км, участок 41-44 км, участок 44-70км» в интересах АО "Транснефть-Прикамье", ИНН 1645000340, ОГРН 1021601763820, Юридический адрес 420081, Республика Татарстан, г. Казань, ул. Патриса Лумумбы, д. 20, корпус 1. Почтовый адрес: 420081, Республика Татарстан, г. Казань, ул. Патриса Лумумбы, д. 20, корпус 1. Электронная почта: office@kaz.transneft.ru, тел. +7 (843) 279-04-20

Раздел 2

Сведения о местоположении границ объекта

1. Система координат МСК-16, зона 2

2. Сведения о характерных точках границ объекта

Обозначение характерных точек границ	Координаты, м		Метод определения координат характерной точки	Средняя квадратическая погрешность положения характерной точки (Mt), м	Описание обозначения точки на местности (при наличии)
	X	Y			
1	2	3	4	5	6
1	462215.61	2320289.22	Аналитический метод	0.10	Закрепление отсутствует
2	462212.83	2320291.83	Аналитический метод	0.10	Закрепление отсутствует
3	462209.02	2320291.72	Аналитический метод	0.10	Закрепление отсутствует
4	462206.71	2320290.69	Аналитический метод	0.10	Закрепление отсутствует
5	462204.06	2320287.84	Аналитический метод	0.10	Закрепление отсутствует
6	462204.24	2320283.96	Аналитический метод	0.10	Закрепление отсутствует
7	462205.46	2320281.42	Аналитический метод	0.10	Закрепление отсутствует
8	462208.45	2320278.82	Аналитический метод	0.10	Закрепление отсутствует
9	462212.39	2320279.20	Аналитический метод	0.10	Закрепление отсутствует
10	462214.56	2320280.40	Аналитический метод	0.10	Закрепление отсутствует
11	462216.89	2320283.21	Аналитический метод	0.10	Закрепление отсутствует
12	462216.69	2320286.85	Аналитический метод	0.10	Закрепление отсутствует
1	462215.61	2320289.22	Аналитический метод	0.10	Закрепление отсутствует
13	462170.36	2320281.58	Аналитический метод	0.10	Закрепление отсутствует
14	462168.90	2320285.12	Аналитический метод	0.10	Закрепление отсутствует
15	462165.36	2320286.58	Аналитический метод	0.10	Закрепление отсутствует
16	462163.64	2320286.58	Аналитический метод	0.10	Закрепление отсутствует
17	462160.10	2320285.12	Аналитический метод	0.10	Закрепление отсутствует
18	462158.64	2320281.58	Аналитический метод	0.10	Закрепление отсутствует
19	462158.64	2320279.55	Аналитический метод	0.10	Закрепление отсутствует
20	462160.10	2320276.01	Аналитический метод	0.10	Закрепление отсутствует
21	462163.64	2320274.55	Аналитический метод	0.10	Закрепление отсутствует

2. Сведения о характерных точках границ объекта					
Обозначение характерных точек границ	Координаты, м		Метод определения координат характерной точки	Средняя квадратическая погрешность положения характерной точки (M _t), м	Описание обозначения точки на местности (при наличии)
	X	Y			
1	2	3	4	5	6
22	462165.36	2320274.55	Аналитический метод	0.10	Закрепление отсутствует
23	462168.90	2320276.01	Аналитический метод	0.10	Закрепление отсутствует
24	462170.36	2320279.55	Аналитический метод	0.10	Закрепление отсутствует
13	462170.36	2320281.58	Аналитический метод	0.10	Закрепление отсутствует
25	407807.58	2324162.82	Аналитический метод	0.10	Закрепление отсутствует
26	407810.97	2324162.87	Аналитический метод	0.10	Закрепление отсутствует
27	407814.45	2324164.35	Аналитический метод	0.10	Закрепление отсутствует
28	407815.90	2324167.84	Аналитический метод	0.10	Закрепление отсутствует
29	407815.92	2324171.04	Аналитический метод	0.10	Закрепление отсутствует
30	407814.47	2324174.59	Аналитический метод	0.10	Закрепление отсутствует
31	407810.92	2324176.07	Аналитический метод	0.10	Закрепление отсутствует
32	407807.51	2324176.07	Аналитический метод	0.10	Закрепление отсутствует
33	407803.97	2324174.61	Аналитический метод	0.10	Закрепление отсутствует
34	407802.51	2324171.07	Аналитический метод	0.10	Закрепление отсутствует
35	407802.51	2324167.82	Аналитический метод	0.10	Закрепление отсутствует
36	407804.00	2324164.26	Аналитический метод	0.10	Закрепление отсутствует
25	407807.58	2324162.82	Аналитический метод	0.10	Закрепление отсутствует
37	428317.51	2322813.39	Аналитический метод	0.10	Закрепление отсутствует
38	428323.03	2322814.49	Аналитический метод	0.10	Закрепление отсутствует
39	428326.23	2322816.65	Аналитический метод	0.10	Закрепление отсутствует
40	428326.94	2322820.45	Аналитический метод	0.10	Закрепление отсутствует
41	428325.89	2322825.28	Аналитический метод	0.10	Закрепление отсутствует
42	428323.73	2322828.41	Аналитический метод	0.10	Закрепление отсутствует
43	428320.00	2322829.12	Аналитический метод	0.10	Закрепление отсутствует
44	428314.49	2322828.00	Аналитический метод	0.10	Закрепление отсутствует

2. Сведения о характерных точках границ объекта					
Обозначение характерных точек границ	Координаты, м		Метод определения координат характерной точки	Средняя квадратическая погрешность положения характерной точки (M _t), м	Описание обозначения точки на местности (при наличии)
	X	Y			
1	2	3	4	5	6
45	428311.30	2322825.83	Аналитический метод	0.10	Закрепление отсутствует
46	428310.60	2322822.04	Аналитический метод	0.10	Закрепление отсутствует
47	428311.64	2322817.23	Аналитический метод	0.10	Закрепление отсутствует
48	428313.79	2322814.11	Аналитический метод	0.10	Закрепление отсутствует
37	428317.51	2322813.39	Аналитический метод	0.10	Закрепление отсутствует
49	462554.62	2320174.92	Аналитический метод	0.10	Закрепление отсутствует
50	462563.86	2320241.30	Аналитический метод	0.10	Закрепление отсутствует
51	462580.62	2320304.77	Аналитический метод	0.10	Закрепление отсутствует
52	462585.25	2320312.74	Аналитический метод	0.10	Закрепление отсутствует
53	462600.96	2320309.41	Аналитический метод	0.10	Закрепление отсутствует
54	462600.75	2320303.34	Аналитический метод	0.10	Закрепление отсутствует
55	462596.43	2320288.56	Аналитический метод	0.10	Закрепление отсутствует
56	462598.38	2320285.18	Аналитический метод	0.10	Закрепление отсутствует
57	462603.13	2320284.48	Аналитический метод	0.10	Закрепление отсутствует
58	462606.13	2320286.76	Аналитический метод	0.10	Закрепление отсутствует
59	462607.55	2320289.20	Аналитический метод	0.10	Закрепление отсутствует
60	462610.58	2320301.44	Аналитический метод	0.10	Закрепление отсутствует
61	462610.98	2320310.04	Аналитический метод	0.10	Закрепление отсутствует
62	462658.56	2320321.69	Аналитический метод	0.10	Закрепление отсутствует
63	462684.18	2320332.07	Аналитический метод	0.10	Закрепление отсутствует
64	462692.33	2320337.75	Аналитический метод	0.10	Закрепление отсутствует
65	462697.90	2320346.96	Аналитический метод	0.10	Закрепление отсутствует
66	462701.50	2320299.30	Аналитический метод	0.10	Закрепление отсутствует
67	462699.89	2320294.27	Аналитический метод	0.10	Закрепление отсутствует
68	462696.79	2320289.98	Аналитический метод	0.10	Закрепление отсутствует

2. Сведения о характерных точках границ объекта					
Обозначение характерных точек границ	Координаты, м		Метод определения координат характерной точки	Средняя квадратическая погрешность положения характерной точки (M _t), м	Описание обозначения точки на местности (при наличии)
	X	Y			
1	2	3	4	5	6
69	462713.40	2320289.19	Аналитический метод	0.10	Закрепление отсутствует
70	462709.03	2320292.25	Аналитический метод	0.10	Закрепление отсутствует
71	462706.40	2320296.89	Аналитический метод	0.10	Закрепление отсутствует
72	462702.94	2320341.15	Аналитический метод	0.10	Закрепление отсутствует
73	462704.82	2320341.31	Аналитический метод	0.10	Закрепление отсутствует
74	462703.21	2320362.38	Аналитический метод	0.10	Закрепление отсутствует
75	462700.30	2320372.39	Аналитический метод	0.10	Закрепление отсутствует
76	462699.70	2320380.33	Аналитический метод	0.10	Закрепление отсутствует
77	462702.73	2320384.55	Аналитический метод	0.10	Закрепление отсутствует
78	462702.33	2320389.72	Аналитический метод	0.10	Закрепление отсутствует
79	462680.09	2320387.96	Аналитический метод	0.10	Закрепление отсутствует
80	462639.68	2320372.49	Аналитический метод	0.10	Закрепление отсутствует
81	462635.06	2320367.37	Аналитический метод	0.10	Закрепление отсутствует
82	462604.07	2320359.82	Аналитический метод	0.10	Закрепление отсутствует
83	462573.66	2320366.01	Аналитический метод	0.10	Закрепление отсутствует
84	462563.86	2320364.39	Аналитический метод	0.10	Закрепление отсутствует
85	462555.47	2320359.07	Аналитический метод	0.10	Закрепление отсутствует
86	462551.15	2320353.59	Аналитический метод	0.10	Закрепление отсутствует
87	462533.35	2320321.62	Аналитический метод	0.10	Закрепление отсутствует
88	462514.79	2320251.19	Аналитический метод	0.10	Закрепление отсутствует
89	462508.50	2320205.02	Аналитический метод	0.10	Закрепление отсутствует
90	462409.49	2320228.27	Аналитический метод	0.10	Закрепление отсутствует
91	462394.01	2320232.87	Аналитический метод	0.10	Закрепление отсутствует
92	462375.59	2320256.32	Аналитический метод	0.10	Закрепление отсутствует
93	462370.42	2320260.98	Аналитический метод	0.10	Закрепление отсутствует

2. Сведения о характерных точках границ объекта					
Обозначение характерных точек границ	Координаты, м		Метод определения координат характерной точки	Средняя квадратическая погрешность положения характерной точки (M _t), м	Описание обозначения точки на местности (при наличии)
	X	Y			
1	2	3	4	5	6
94	462360.78	2320264.87	Аналитический метод	0.10	Закрепление отсутствует
95	462343.38	2320265.81	Аналитический метод	0.10	Закрепление отсутствует
96	462337.39	2320264.65	Аналитический метод	0.10	Закрепление отсутствует
97	462199.18	2320218.16	Аналитический метод	0.10	Закрепление отсутствует
98	462162.78	2320205.26	Аналитический метод	0.10	Закрепление отсутствует
99	462155.34	2320199.21	Аналитический метод	0.10	Закрепление отсутствует
100	462142.90	2320203.46	Аналитический метод	0.10	Закрепление отсутствует
101	462136.66	2320203.54	Аналитический метод	0.10	Закрепление отсутствует
102	461978.29	2320153.54	Аналитический метод	0.10	Закрепление отсутствует
103	461960.67	2320169.37	Аналитический метод	0.10	Закрепление отсутствует
104	461957.55	2320170.89	Аналитический метод	0.10	Закрепление отсутствует
105	461953.74	2320171.23	Аналитический метод	0.10	Закрепление отсутствует
106	461864.66	2320148.62	Аналитический метод	0.10	Закрепление отсутствует
107	461296.60	2320067.53	Аналитический метод	0.10	Закрепление отсутствует
108	461264.13	2320081.40	Аналитический метод	0.10	Закрепление отсутствует
109	461205.13	2320071.98	Аналитический метод	0.10	Закрепление отсутствует
110	461197.63	2320120.66	Аналитический метод	0.10	Закрепление отсутствует
111	461197.47	2320126.11	Аналитический метод	0.10	Закрепление отсутствует
112	461195.18	2320133.59	Аналитический метод	0.10	Закрепление отсутствует
113	461190.69	2320140.00	Аналитический метод	0.10	Закрепление отсутствует
114	461184.45	2320144.70	Аналитический метод	0.10	Закрепление отсутствует
115	461173.48	2320148.73	Аналитический метод	0.10	Закрепление отсутствует
116	461165.63	2320149.47	Аналитический метод	0.10	Закрепление отсутствует
117	460817.64	2320098.65	Аналитический метод	0.10	Закрепление отсутствует
118	460473.47	2320053.86	Аналитический метод	0.10	Закрепление отсутствует

2. Сведения о характерных точках границ объекта					
Обозначение характерных точек границ	Координаты, м		Метод определения координат характерной точки	Средняя квадратическая погрешность положения характерной точки (M _t), м	Описание обозначения точки на местности (при наличии)
	X	Y			
1	2	3	4	5	6
119	460447.93	2320163.93	Аналитический метод	0.10	Закрепление отсутствует
120	460444.45	2320169.95	Аналитический метод	0.10	Закрепление отсутствует
121	460439.44	2320174.79	Аналитический метод	0.10	Закрепление отсутствует
122	460423.96	2320181.90	Аналитический метод	0.10	Закрепление отсутствует
123	460418.07	2320183.48	Аналитический метод	0.10	Закрепление отсутствует
124	460412.85	2320183.66	Аналитический метод	0.10	Закрепление отсутствует
125	460392.72	2320180.42	Аналитический метод	0.10	Закрепление отсутствует
126	460388.49	2320185.90	Аналитический метод	0.10	Закрепление отсутствует
127	460381.63	2320187.28	Аналитический метод	0.10	Закрепление отсутствует
128	460199.17	2320157.97	Аналитический метод	0.10	Закрепление отсутствует
129	459934.31	2320234.36	Аналитический метод	0.10	Закрепление отсутствует
130	459712.01	2320325.54	Аналитический метод	0.10	Закрепление отсутствует
131	459444.19	2320432.86	Аналитический метод	0.10	Закрепление отсутствует
132	459184.08	2320496.95	Аналитический метод	0.10	Закрепление отсутствует
133	459094.09	2320536.35	Аналитический метод	0.10	Закрепление отсутствует
134	459040.74	2320557.54	Аналитический метод	0.10	Закрепление отсутствует
135	458909.83	2320619.99	Аналитический метод	0.10	Закрепление отсутствует
136	458802.83	2320678.63	Аналитический метод	0.10	Закрепление отсутствует
137	458725.74	2320722.81	Аналитический метод	0.10	Закрепление отсутствует
138	458708.39	2320729.35	Аналитический метод	0.10	Закрепление отсутствует
139	458672.60	2320732.47	Аналитический метод	0.10	Закрепление отсутствует
140	458464.47	2320770.38	Аналитический метод	0.10	Закрепление отсутствует
141	458458.81	2320769.77	Аналитический метод	0.10	Закрепление отсутствует
142	458454.40	2320766.16	Аналитический метод	0.10	Закрепление отсутствует
143	458439.71	2320744.56	Аналитический метод	0.10	Закрепление отсутствует

2. Сведения о характерных точках границ объекта					
Обозначение характерных точек границ	Координаты, м		Метод определения координат характерной точки	Средняя квадратическая погрешность положения характерной точки (M _t), м	Описание обозначения точки на местности (при наличии)
	X	Y			
1	2	3	4	5	6
144	458412.97	2320745.28	Аналитический метод	0.10	Закрепление отсутствует
145	458404.81	2320742.31	Аналитический метод	0.10	Закрепление отсутствует
146	458398.16	2320736.73	Аналитический метод	0.10	Закрепление отсутствует
147	458281.54	2320557.12	Аналитический метод	0.10	Закрепление отсутствует
148	458261.81	2320557.82	Аналитический метод	0.10	Закрепление отсутствует
149	458230.92	2320562.70	Аналитический метод	0.10	Закрепление отсутствует
150	458173.36	2320582.53	Аналитический метод	0.10	Закрепление отсутствует
151	458070.20	2320613.63	Аналитический метод	0.10	Закрепление отсутствует
152	457999.97	2320764.33	Аналитический метод	0.10	Закрепление отсутствует
153	457990.91	2320773.12	Аналитический метод	0.10	Закрепление отсутствует
154	457784.18	2320805.63	Аналитический метод	0.10	Закрепление отсутствует
155	457401.74	2320928.89	Аналитический метод	0.10	Закрепление отсутствует
156	457395.31	2320935.43	Аналитический метод	0.10	Закрепление отсутствует
157	457373.68	2320992.62	Аналитический метод	0.10	Закрепление отсутствует
158	457372.10	2320994.30	Аналитический метод	0.10	Закрепление отсутствует
159	457369.79	2320994.36	Аналитический метод	0.10	Закрепление отсутствует
160	457365.05	2320992.54	Аналитический метод	0.10	Закрепление отсутствует
161	457363.40	2320990.98	Аналитический метод	0.10	Закрепление отсутствует
162	457363.31	2320988.71	Аналитический метод	0.10	Закрепление отсутствует
163	457385.41	2320928.70	Аналитический метод	0.10	Закрепление отсутствует
164	457396.42	2320918.67	Аналитический метод	0.10	Закрепление отсутствует
165	456787.63	2321111.04	Аналитический метод	0.10	Закрепление отсутствует
166	456788.41	2321113.61	Аналитический метод	0.10	Закрепление отсутствует
167	456788.03	2321117.42	Аналитический метод	0.10	Закрепление отсутствует
168	456785.06	2321119.85	Аналитический метод	0.10	Закрепление отсутствует

2. Сведения о характерных точках границ объекта					
Обозначение характерных точек границ	Координаты, м		Метод определения координат характерной точки	Средняя квадратическая погрешность положения характерной точки (M _t), м	Описание обозначения точки на местности (при наличии)
	X	Y			
1	2	3	4	5	6
169	456780.19	2321121.32	Аналитический метод	0.10	Закрепление отсутствует
170	456776.37	2321120.93	Аналитический метод	0.10	Закрепление отсутствует
171	456773.25	2321115.57	Аналитический метод	0.10	Закрепление отсутствует
172	456616.26	2321164.96	Аналитический метод	0.10	Закрепление отсутствует
173	456531.98	2321218.60	Аналитический метод	0.10	Закрепление отсутствует
174	456288.05	2321287.36	Аналитический метод	0.10	Закрепление отсутствует
175	456220.71	2321334.71	Аналитический метод	0.10	Закрепление отсутствует
176	455927.27	2321393.67	Аналитический метод	0.10	Закрепление отсутствует
177	455798.86	2321445.64	Аналитический метод	0.10	Закрепление отсутствует
178	455736.51	2321441.19	Аналитический метод	0.10	Закрепление отсутствует
179	455119.38	2321628.01	Аналитический метод	0.10	Закрепление отсутствует
180	454549.28	2321803.36	Аналитический метод	0.10	Закрепление отсутствует
181	454444.47	2321858.29	Аналитический метод	0.10	Закрепление отсутствует
182	453784.25	2322025.45	Аналитический метод	0.10	Закрепление отсутствует
183	453742.98	2322038.04	Аналитический метод	0.10	Закрепление отсутствует
184	453743.75	2322041.15	Аналитический метод	0.10	Закрепление отсутствует
185	453743.16	2322044.95	Аналитический метод	0.10	Закрепление отсутствует
186	453740.04	2322047.21	Аналитический метод	0.10	Закрепление отсутствует
187	453735.05	2322048.39	Аналитический метод	0.10	Закрепление отсутствует
188	453731.29	2322047.79	Аналитический метод	0.10	Закрепление отсутствует
189	453728.48	2322042.43	Аналитический метод	0.10	Закрепление отсутствует
190	453296.05	2322172.87	Аналитический метод	0.10	Закрепление отсутствует
191	453176.71	2322222.19	Аналитический метод	0.10	Закрепление отсутствует
192	452827.75	2322335.74	Аналитический метод	0.10	Закрепление отсутствует
193	452528.16	2322404.06	Аналитический метод	0.10	Закрепление отсутствует

2. Сведения о характерных точках границ объекта					
Обозначение характерных точек границ	Координаты, м		Метод определения координат характерной точки	Средняя квадратическая погрешность положения характерной точки (M _t), м	Описание обозначения точки на местности (при наличии)
	X	Y			
1	2	3	4	5	6
194	451701.52	2322654.21	Аналитический метод	0.10	Закрепление отсутствует
195	451043.08	2322857.62	Аналитический метод	0.10	Закрепление отсутствует
196	451046.82	2322917.31	Аналитический метод	0.10	Закрепление отсутствует
197	451046.39	2322928.83	Аналитический метод	0.10	Закрепление отсутствует
198	451043.52	2322938.83	Аналитический метод	0.10	Закрепление отсутствует
199	451036.84	2322946.79	Аналитический метод	0.10	Закрепление отсутствует
200	450743.61	2323142.10	Аналитический метод	0.10	Закрепление отсутствует
201	450566.75	2323165.31	Аналитический метод	0.10	Закрепление отсутствует
202	450571.97	2323183.57	Аналитический метод	0.10	Закрепление отсутствует
203	450626.01	2323174.26	Аналитический метод	0.10	Закрепление отсутствует
204	450631.86	2323175.27	Аналитический метод	0.10	Закрепление отсутствует
205	450635.78	2323180.70	Аналитический метод	0.10	Закрепление отсутствует
206	450641.90	2323218.16	Аналитический метод	0.10	Закрепление отсутствует
207	450641.33	2323220.46	Аналитический метод	0.10	Закрепление отсутствует
208	450636.50	2323225.39	Аналитический метод	0.10	Закрепление отсутствует
209	450575.98	2323234.30	Аналитический метод	0.10	Закрепление отсутствует
210	450574.00	2323233.91	Аналитический метод	0.10	Закрепление отсутствует
211	450572.73	2323232.39	Аналитический метод	0.10	Закрепление отсутствует
212	450568.55	2323221.36	Аналитический метод	0.10	Закрепление отсутствует
213	450505.97	2323288.40	Аналитический метод	0.10	Закрепление отсутствует
214	450504.27	2323289.32	Аналитический метод	0.10	Закрепление отсутствует
215	450502.32	2323288.98	Аналитический метод	0.10	Закрепление отсутствует
216	450497.22	2323285.42	Аналитический метод	0.10	Закрепление отсутствует
217	450497.97	2323281.88	Аналитический метод	0.10	Закрепление отсутствует
218	450495.74	2323279.44	Аналитический метод	0.10	Закрепление отсутствует

2. Сведения о характерных точках границ объекта					
Обозначение характерных точек границ	Координаты, м		Метод определения координат характерной точки	Средняя квадратическая погрешность положения характерной точки (M _t), м	Описание обозначения точки на местности (при наличии)
	X	Y			
1	2	3	4	5	6
219	450496.34	2323276.61	Аналитический метод	0.10	Закрепление отсутствует
220	450557.79	2323205.31	Аналитический метод	0.10	Закрепление отсутствует
221	450549.07	2323167.64	Аналитический метод	0.10	Закрепление отсутствует
222	450436.95	2323182.88	Аналитический метод	0.10	Закрепление отсутствует
223	450416.42	2323191.27	Аналитический метод	0.10	Закрепление отсутствует
224	450069.56	2323343.87	Аналитический метод	0.10	Закрепление отсутствует
225	449206.16	2323720.43	Аналитический метод	0.10	Закрепление отсутствует
226	448661.92	2323957.17	Аналитический метод	0.10	Закрепление отсутствует
227	448630.81	2323969.65	Аналитический метод	0.10	Закрепление отсутствует
228	448524.57	2323987.19	Аналитический метод	0.10	Закрепление отсутствует
229	448370.44	2324010.07	Аналитический метод	0.10	Закрепление отсутствует
230	448336.06	2324018.63	Аналитический метод	0.10	Закрепление отсутствует
231	448200.16	2324054.74	Аналитический метод	0.10	Закрепление отсутствует
232	447698.27	2324183.56	Аналитический метод	0.10	Закрепление отсутствует
233	447512.16	2324232.44	Аналитический метод	0.10	Закрепление отсутствует
234	447404.25	2324262.33	Аналитический метод	0.10	Закрепление отсутствует
235	447403.91	2324267.65	Аналитический метод	0.10	Закрепление отсутствует
236	447400.74	2324269.83	Аналитический метод	0.10	Закрепление отсутствует
237	447395.82	2324270.87	Аналитический метод	0.10	Закрепление отсутствует
238	447392.06	2324270.17	Аналитический метод	0.10	Закрепление отсутствует
239	447389.75	2324266.29	Аналитический метод	0.10	Закрепление отсутствует
240	446495.21	2324508.15	Аналитический метод	0.10	Закрепление отсутствует
241	446155.19	2324521.39	Аналитический метод	0.10	Закрепление отсутствует
242	446026.29	2324525.42	Аналитический метод	0.10	Закрепление отсутствует
243	446016.28	2324528.09	Аналитический метод	0.10	Закрепление отсутствует

2. Сведения о характерных точках границ объекта					
Обозначение характерных точек границ	Координаты, м		Метод определения координат характерной точки	Средняя квадратическая погрешность положения характерной точки (M _t), м	Описание обозначения точки на местности (при наличии)
	X	Y			
1	2	3	4	5	6
244	445796.91	2324661.73	Аналитический метод	0.10	Закрепление отсутствует
245	445772.19	2324672.50	Аналитический метод	0.10	Закрепление отсутствует
246	445765.25	2324672.99	Аналитический метод	0.10	Закрепление отсутствует
247	445759.26	2324671.83	Аналитический метод	0.10	Закрепление отсутствует
248	445753.74	2324669.25	Аналитический метод	0.10	Закрепление отсутствует
249	445748.24	2324665.03	Аналитический метод	0.10	Закрепление отсутствует
250	445667.82	2324587.79	Аналитический метод	0.10	Закрепление отсутствует
251	445600.33	2324625.19	Аналитический метод	0.10	Закрепление отсутствует
252	445516.47	2324680.96	Аналитический метод	0.10	Закрепление отсутствует
253	445466.66	2324715.81	Аналитический метод	0.10	Закрепление отсутствует
254	445447.59	2324722.28	Аналитический метод	0.10	Закрепление отсутствует
255	445440.63	2324722.28	Аналитический метод	0.10	Закрепление отсутствует
256	445433.94	2324720.36	Аналитический метод	0.10	Закрепление отсутствует
257	445428.72	2324717.22	Аналитический метод	0.10	Закрепление отсутствует
258	445420.67	2324709.83	Аналитический метод	0.10	Закрепление отсутствует
259	445316.66	2324580.66	Аналитический метод	0.10	Закрепление отсутствует
260	444230.68	2324656.18	Аналитический метод	0.10	Закрепление отсутствует
261	443988.91	2324693.10	Аналитический метод	0.10	Закрепление отсутствует
262	443873.74	2324704.66	Аналитический метод	0.10	Закрепление отсутствует
263	443863.50	2324702.86	Аналитический метод	0.10	Закрепление отсутствует
264	443858.89	2324700.41	Аналитический метод	0.10	Закрепление отсутствует
265	443854.29	2324696.41	Аналитический метод	0.10	Закрепление отсутствует
266	443792.11	2324616.26	Аналитический метод	0.10	Закрепление отсутствует
267	443134.02	2324714.99	Аналитический метод	0.10	Закрепление отсутствует
268	442849.62	2324752.93	Аналитический метод	0.10	Закрепление отсутствует

2. Сведения о характерных точках границ объекта					
Обозначение характерных точек границ	Координаты, м		Метод определения координат характерной точки	Средняя квадратическая погрешность положения характерной точки (M _t), м	Описание обозначения точки на местности (при наличии)
	X	Y			
1	2	3	4	5	6
269	442776.12	2324761.04	Аналитический метод	0.10	Закрепление отсутствует
270	442704.38	2324767.34	Аналитический метод	0.10	Закрепление отсутствует
271	442607.79	2324777.63	Аналитический метод	0.10	Закрепление отсутствует
272	442541.85	2324781.09	Аналитический метод	0.10	Закрепление отсутствует
273	442329.11	2324777.34	Аналитический метод	0.10	Закрепление отсутствует
274	442238.06	2324773.22	Аналитический метод	0.10	Закрепление отсутствует
275	442174.81	2324762.37	Аналитический метод	0.10	Закрепление отсутствует
276	442121.97	2324750.06	Аналитический метод	0.10	Закрепление отсутствует
277	441905.05	2324682.82	Аналитический метод	0.10	Закрепление отсутствует
278	441691.39	2324620.42	Аналитический метод	0.10	Закрепление отсутствует
279	441621.00	2324600.99	Аналитический метод	0.10	Закрепление отсутствует
280	441407.97	2324544.98	Аналитический метод	0.10	Закрепление отсутствует
281	441217.64	2324497.24	Аналитический метод	0.10	Закрепление отсутствует
282	441145.60	2324476.99	Аналитический метод	0.10	Закрепление отсутствует
283	441125.62	2324470.00	Аналитический метод	0.10	Закрепление отсутствует
284	441083.56	2324450.28	Аналитический метод	0.10	Закрепление отсутствует
285	441041.56	2324426.68	Аналитический метод	0.10	Закрепление отсутствует
286	440966.24	2324375.93	Аналитический метод	0.10	Закрепление отсутствует
287	440959.56	2324367.97	Аналитический метод	0.10	Закрепление отсутствует
288	440956.69	2324358.00	Аналитический метод	0.10	Закрепление отсутствует
289	440960.23	2324309.56	Аналитический метод	0.10	Закрепление отсутствует
290	440815.28	2324213.09	Аналитический метод	0.10	Закрепление отсутствует
291	440807.98	2324209.15	Аналитический метод	0.10	Закрепление отсутствует
292	440791.08	2324205.74	Аналитический метод	0.10	Закрепление отсутствует
293	440677.95	2324191.62	Аналитический метод	0.10	Закрепление отсутствует

2. Сведения о характерных точках границ объекта					
Обозначение характерных точек границ	Координаты, м		Метод определения координат характерной точки	Средняя квадратическая погрешность положения характерной точки (M _t), м	Описание обозначения точки на местности (при наличии)
	X	Y			
1	2	3	4	5	6
294	440372.86	2324151.16	Аналитический метод	0.10	Закрепление отсутствует
295	439758.86	2324073.04	Аналитический метод	0.10	Закрепление отсутствует
296	439692.19	2324063.71	Аналитический метод	0.10	Закрепление отсутствует
297	438146.36	2323872.03	Аналитический метод	0.10	Закрепление отсутствует
298	437841.53	2323994.23	Аналитический метод	0.10	Закрепление отсутствует
299	437730.91	2324037.62	Аналитический метод	0.10	Закрепление отсутствует
300	437689.43	2324066.25	Аналитический метод	0.10	Закрепление отсутствует
301	437477.51	2324221.06	Аналитический метод	0.10	Закрепление отсутствует
302	437437.47	2324239.28	Аналитический метод	0.10	Закрепление отсутствует
303	437490.93	2324305.50	Аналитический метод	0.10	Закрепление отсутствует
304	437492.30	2324309.06	Аналитический метод	0.10	Закрепление отсутствует
305	437492.23	2324312.88	Аналитический метод	0.10	Закрепление отсутствует
306	437490.74	2324316.39	Аналитический метод	0.10	Закрепление отсутствует
307	437488.04	2324319.09	Аналитический метод	0.10	Закрепление отсутствует
308	437481.40	2324320.75	Аналитический метод	0.10	Закрепление отсутствует
309	437475.26	2324317.75	Аналитический метод	0.10	Закрепление отсутствует
310	437427.19	2324258.12	Аналитический метод	0.10	Закрепление отсутствует
311	437402.55	2324269.11	Аналитический метод	0.10	Закрепление отсутствует
312	437395.80	2324269.67	Аналитический метод	0.10	Закрепление отсутствует
313	437390.25	2324265.80	Аналитический метод	0.10	Закрепление отсутствует
314	437387.42	2324261.81	Аналитический метод	0.10	Закрепление отсутствует
315	437328.99	2324287.50	Аналитический метод	0.10	Закрепление отсутствует
316	437295.13	2324346.96	Аналитический метод	0.10	Закрепление отсутствует
317	437271.97	2324382.60	Аналитический метод	0.10	Закрепление отсутствует
318	437113.72	2324489.26	Аналитический метод	0.10	Закрепление отсутствует

2. Сведения о характерных точках границ объекта					
Обозначение характерных точек границ	Координаты, м		Метод определения координат характерной точки	Средняя квадратическая погрешность положения характерной точки (M _t), м	Описание обозначения точки на местности (при наличии)
	X	Y			
1	2	3	4	5	6
319	437081.32	2324508.37	Аналитический метод	0.10	Закрепление отсутствует
320	437025.04	2324547.21	Аналитический метод	0.10	Закрепление отсутствует
321	437007.43	2324560.61	Аналитический метод	0.10	Закрепление отсутствует
322	436992.83	2324568.25	Аналитический метод	0.10	Закрепление отсутствует
323	436912.85	2324603.76	Аналитический метод	0.10	Закрепление отсутствует
324	436908.23	2324650.27	Аналитический метод	0.10	Закрепление отсутствует
325	436905.11	2324671.36	Аналитический метод	0.10	Закрепление отсутствует
326	436901.39	2324680.14	Аналитический метод	0.10	Закрепление отсутствует
327	436894.64	2324686.89	Аналитический метод	0.10	Закрепление отсутствует
328	436822.25	2324717.13	Аналитический метод	0.10	Закрепление отсутствует
329	436630.09	2324787.60	Аналитический метод	0.10	Закрепление отсутствует
330	436578.15	2324805.27	Аналитический метод	0.10	Закрепление отсутствует
331	436540.06	2324815.17	Аналитический метод	0.10	Закрепление отсутствует
332	436526.04	2324815.45	Аналитический метод	0.10	Закрепление отсутствует
333	436504.64	2324812.89	Аналитический метод	0.10	Закрепление отсутствует
334	436403.82	2324793.86	Аналитический метод	0.10	Закрепление отсутствует
335	436210.51	2324761.73	Аналитический метод	0.10	Закрепление отсутствует
336	436148.53	2324752.43	Аналитический метод	0.10	Закрепление отсутствует
337	435797.93	2324694.57	Аналитический метод	0.10	Закрепление отсутствует
338	435587.84	2324662.34	Аналитический метод	0.10	Закрепление отсутствует
339	435516.91	2324648.86	Аналитический метод	0.10	Закрепление отсутствует
340	435455.08	2324635.55	Аналитический метод	0.10	Закрепление отсутствует
341	435386.73	2324614.99	Аналитический метод	0.10	Закрепление отсутствует
342	435333.45	2324594.33	Аналитический метод	0.10	Закрепление отсутствует
343	435272.26	2324567.85	Аналитический метод	0.10	Закрепление отсутствует

2. Сведения о характерных точках границ объекта					
Обозначение характерных точек границ	Координаты, м		Метод определения координат характерной точки	Средняя квадратическая погрешность положения характерной точки (M _t), м	Описание обозначения точки на местности (при наличии)
	X	Y			
1	2	3	4	5	6
344	434924.31	2324425.54	Аналитический метод	0.10	Закрепление отсутствует
345	434858.47	2324399.57	Аналитический метод	0.10	Закрепление отсутствует
346	434655.33	2324323.92	Аналитический метод	0.10	Закрепление отсутствует
347	434522.44	2324270.06	Аналитический метод	0.10	Закрепление отсутствует
348	434341.57	2324192.33	Аналитический метод	0.10	Закрепление отсутствует
349	434202.37	2324134.68	Аналитический метод	0.10	Закрепление отсутствует
350	433867.56	2324000.40	Аналитический метод	0.10	Закрепление отсутствует
351	433592.47	2323888.69	Аналитический метод	0.10	Закрепление отсутствует
352	433491.42	2323848.38	Аналитический метод	0.10	Закрепление отсутствует
353	433434.57	2323827.29	Аналитический метод	0.10	Закрепление отсутствует
354	433382.94	2323810.86	Аналитический метод	0.10	Закрепление отсутствует
355	433143.84	2323759.49	Аналитический метод	0.10	Закрепление отсутствует
356	433006.95	2323732.70	Аналитический метод	0.10	Закрепление отсутствует
357	432800.11	2323689.61	Аналитический метод	0.10	Закрепление отсутствует
358	432594.40	2323648.79	Аналитический метод	0.10	Закрепление отсутствует
359	432307.61	2323588.78	Аналитический метод	0.10	Закрепление отсутствует
360	431960.08	2323521.21	Аналитический метод	0.10	Закрепление отсутствует
361	431734.56	2323478.98	Аналитический метод	0.10	Закрепление отсутствует
362	431592.39	2323450.52	Аналитический метод	0.10	Закрепление отсутствует
363	431449.00	2323423.20	Аналитический метод	0.10	Закрепление отсутствует
364	430656.37	2323263.44	Аналитический метод	0.10	Закрепление отсутствует
365	430314.37	2323193.03	Аналитический метод	0.10	Закрепление отсутствует
366	430260.99	2323183.15	Аналитический метод	0.10	Закрепление отсутствует
367	430256.02	2323181.54	Аналитический метод	0.10	Закрепление отсутствует
368	430250.80	2323178.40	Аналитический метод	0.10	Закрепление отсутствует

2. Сведения о характерных точках границ объекта					
Обозначение характерных точек границ	Координаты, м		Метод определения координат характерной точки	Средняя квадратическая погрешность положения характерной точки (M _t), м	Описание обозначения точки на местности (при наличии)
	X	Y			
1	2	3	4	5	6
369	430247.04	2323174.77	Аналитический метод	0.10	Закрепление отсутствует
370	430243.72	2323169.66	Аналитический метод	0.10	Закрепление отсутствует
371	430226.49	2323111.44	Аналитический метод	0.10	Закрепление отсутствует
372	430079.15	2323083.55	Аналитический метод	0.10	Закрепление отсутствует
373	430038.73	2323130.23	Аналитический метод	0.10	Закрепление отсутствует
374	430033.62	2323133.55	Аналитический метод	0.10	Закрепление отсутствует
375	430028.71	2323135.34	Аналитический метод	0.10	Закрепление отсутствует
376	430018.32	2323135.70	Аналитический метод	0.10	Закрепление отсутствует
377	429621.30	2323056.16	Аналитический метод	0.10	Закрепление отсутствует
378	429269.91	2322987.67	Аналитический метод	0.10	Закрепление отсутствует
379	428838.00	2322901.27	Аналитический метод	0.10	Закрепление отсутствует
380	428701.65	2322875.55	Аналитический метод	0.10	Закрепление отсутствует
381	428352.97	2322806.47	Аналитический метод	0.10	Закрепление отсутствует
382	428211.98	2322775.78	Аналитический метод	0.10	Закрепление отсутствует
383	428146.50	2322759.18	Аналитический метод	0.10	Закрепление отсутствует
384	428100.67	2322746.67	Аналитический метод	0.10	Закрепление отсутствует
385	428065.02	2322735.77	Аналитический метод	0.10	Закрепление отсутствует
386	427970.92	2322703.21	Аналитический метод	0.10	Закрепление отсутствует
387	427843.01	2322653.69	Аналитический метод	0.10	Закрепление отсутствует
388	427639.33	2322572.61	Аналитический метод	0.10	Закрепление отсутствует
389	427439.01	2322498.31	Аналитический метод	0.10	Закрепление отсутствует
390	427309.25	2322448.00	Аналитический метод	0.10	Закрепление отсутствует
391	427175.32	2322395.79	Аналитический метод	0.10	Закрепление отсутствует
392	427072.57	2322354.54	Аналитический метод	0.10	Закрепление отсутствует
393	426956.64	2322305.38	Аналитический метод	0.10	Закрепление отсутствует

2. Сведения о характерных точках границ объекта					
Обозначение характерных точек границ	Координаты, м		Метод определения координат характерной точки	Средняя квадратическая погрешность положения характерной точки (M _t), м	Описание обозначения точки на местности (при наличии)
	X	Y			
1	2	3	4	5	6
394	426828.26	2322245.06	Аналитический метод	0.10	Закрепление отсутствует
395	426573.61	2322120.87	Аналитический метод	0.10	Закрепление отсутствует
396	426512.66	2322089.84	Аналитический метод	0.10	Закрепление отсутствует
397	426386.51	2322021.61	Аналитический метод	0.10	Закрепление отсутствует
398	426322.01	2321984.57	Аналитический метод	0.10	Закрепление отсутствует
399	426146.29	2321880.07	Аналитический метод	0.10	Закрепление отсутствует
400	426083.56	2321844.38	Аналитический метод	0.10	Закрепление отсутствует
401	426019.47	2321810.70	Аналитический метод	0.10	Закрепление отсутствует
402	425893.70	2321749.03	Аналитический метод	0.10	Закрепление отсутствует
403	425456.13	2321546.90	Аналитический метод	0.10	Закрепление отсутствует
404	425430.34	2321532.55	Аналитический метод	0.10	Закрепление отсутствует
405	425414.15	2321520.11	Аналитический метод	0.10	Закрепление отсутствует
406	425393.84	2321496.64	Аналитический метод	0.10	Закрепление отсутствует
407	425349.52	2321439.16	Аналитический метод	0.10	Закрепление отсутствует
408	425223.84	2321280.65	Аналитический метод	0.10	Закрепление отсутствует
409	425052.24	2321068.87	Аналитический метод	0.10	Закрепление отсутствует
410	425016.38	2321027.31	Аналитический метод	0.10	Закрепление отсутствует
411	424980.36	2320989.04	Аналитический метод	0.10	Закрепление отсутствует
412	424968.16	2320977.52	Аналитический метод	0.10	Закрепление отсутствует
413	424954.97	2320968.61	Аналитический метод	0.10	Закрепление отсутствует
414	424913.24	2320952.27	Аналитический метод	0.10	Закрепление отсутствует
415	424864.47	2320936.39	Аналитический метод	0.10	Закрепление отсутствует
416	424808.42	2320920.13	Аналитический метод	0.10	Закрепление отсутствует
417	424759.16	2320907.51	Аналитический метод	0.10	Закрепление отсутствует
418	424587.65	2320870.45	Аналитический метод	0.10	Закрепление отсутствует

2. Сведения о характерных точках границ объекта					
Обозначение характерных точек границ	Координаты, м		Метод определения координат характерной точки	Средняя квадратическая погрешность положения характерной точки (M _t), м	Описание обозначения точки на местности (при наличии)
	X	Y			
1	2	3	4	5	6
419	424492.38	2320852.52	Аналитический метод	0.10	Закрепление отсутствует
420	424383.44	2320834.40	Аналитический метод	0.10	Закрепление отсутствует
421	424319.36	2320826.95	Аналитический метод	0.10	Закрепление отсутствует
422	424258.43	2320821.09	Аналитический метод	0.10	Закрепление отсутствует
423	424083.92	2320807.01	Аналитический метод	0.10	Закрепление отсутствует
424	424007.24	2320802.15	Аналитический метод	0.10	Закрепление отсутствует
425	423585.11	2320814.68	Аналитический метод	0.10	Закрепление отсутствует
426	423023.43	2320852.66	Аналитический метод	0.10	Закрепление отсутствует
427	422800.15	2320869.48	Аналитический метод	0.10	Закрепление отсутствует
428	422644.64	2320883.71	Аналитический метод	0.10	Закрепление отсутствует
429	422256.63	2320911.44	Аналитический метод	0.10	Закрепление отсутствует
430	422186.92	2320918.13	Аналитический метод	0.10	Закрепление отсутствует
431	421815.92	2320946.54	Аналитический метод	0.10	Закрепление отсутствует
432	421524.27	2320973.46	Аналитический метод	0.10	Закрепление отсутствует
433	421093.14	2321016.75	Аналитический метод	0.10	Закрепление отсутствует
434	420953.75	2321031.94	Аналитический метод	0.10	Закрепление отсутствует
435	420744.10	2321050.38	Аналитический метод	0.10	Закрепление отсутствует
436	420597.30	2321067.33	Аналитический метод	0.10	Закрепление отсутствует
437	420526.03	2321076.80	Аналитический метод	0.10	Закрепление отсутствует
438	420458.92	2321073.80	Аналитический метод	0.10	Закрепление отсутствует
439	420321.99	2321078.99	Аналитический метод	0.10	Закрепление отсутствует
440	420247.25	2321087.33	Аналитический метод	0.10	Закрепление отсутствует
441	420144.77	2321102.36	Аналитический метод	0.10	Закрепление отсутствует
442	420119.08	2321109.24	Аналитический метод	0.10	Закрепление отсутствует
443	420071.31	2321127.33	Аналитический метод	0.10	Закрепление отсутствует

2. Сведения о характерных точках границ объекта					
Обозначение характерных точек границ	Координаты, м		Метод определения координат характерной точки	Средняя квадратическая погрешность положения характерной точки (M _t), м	Описание обозначения точки на местности (при наличии)
	X	Y			
1	2	3	4	5	6
444	420047.42	2321141.81	Аналитический метод	0.10	Закрепление отсутствует
445	420020.28	2321159.91	Аналитический метод	0.10	Закрепление отсутствует
446	419903.38	2321241.70	Аналитический метод	0.10	Закрепление отсутствует
447	419831.37	2321301.41	Аналитический метод	0.10	Закрепление отсутствует
448	419762.34	2321363.22	Аналитический метод	0.10	Закрепление отсутствует
449	419547.03	2321526.52	Аналитический метод	0.10	Закрепление отсутствует
450	419425.94	2321620.72	Аналитический метод	0.10	Закрепление отсутствует
451	419196.36	2321804.73	Аналитический метод	0.10	Закрепление отсутствует
452	418897.63	2322041.07	Аналитический метод	0.10	Закрепление отсутствует
453	418688.73	2322200.79	Аналитический метод	0.10	Закрепление отсутствует
454	418577.64	2322287.79	Аналитический метод	0.10	Закрепление отсутствует
455	418457.35	2322378.67	Аналитический метод	0.10	Закрепление отсутствует
456	418401.54	2322419.70	Аналитический метод	0.10	Закрепление отсутствует
457	418174.63	2322576.74	Аналитический метод	0.10	Закрепление отсутствует
458	418047.55	2322663.05	Аналитический метод	0.10	Закрепление отсутствует
459	417752.01	2322858.74	Аналитический метод	0.10	Закрепление отсутствует
460	417620.67	2322947.17	Аналитический метод	0.10	Закрепление отсутствует
461	417321.20	2323162.62	Аналитический метод	0.10	Закрепление отсутствует
462	417271.53	2323197.16	Аналитический метод	0.10	Закрепление отсутствует
463	417114.53	2323312.29	Аналитический метод	0.10	Закрепление отсутствует
464	416900.99	2323471.56	Аналитический метод	0.10	Закрепление отсутствует
465	416852.00	2323506.41	Аналитический метод	0.10	Закрепление отсутствует
466	416743.89	2323580.89	Аналитический метод	0.10	Закрепление отсутствует
467	416641.97	2323647.39	Аналитический метод	0.10	Закрепление отсутствует
468	416594.65	2323676.62	Аналитический метод	0.10	Закрепление отсутствует

2. Сведения о характерных точках границ объекта					
Обозначение характерных точек границ	Координаты, м		Метод определения координат характерной точки	Средняя квадратическая погрешность положения характерной точки (M _t), м	Описание обозначения точки на местности (при наличии)
	X	Y			
1	2	3	4	5	6
469	416068.65	2323983.54	Аналитический метод	0.10	Закрепление отсутствует
470	415935.63	2324062.47	Аналитический метод	0.10	Закрепление отсутствует
471	415704.36	2324196.48	Аналитический метод	0.10	Закрепление отсутствует
472	415551.94	2324286.73	Аналитический метод	0.10	Закрепление отсутствует
473	415419.03	2324362.89	Аналитический метод	0.10	Закрепление отсутствует
474	415333.05	2324413.42	Аналитический метод	0.10	Закрепление отсутствует
475	415248.69	2324460.14	Аналитический метод	0.10	Закрепление отсутствует
476	415041.03	2324578.25	Аналитический метод	0.10	Закрепление отсутствует
477	415010.13	2324595.12	Аналитический метод	0.10	Закрепление отсутствует
478	414964.90	2324617.68	Аналитический метод	0.10	Закрепление отсутствует
479	414831.83	2324662.72	Аналитический метод	0.10	Закрепление отсутствует
480	414665.37	2324714.11	Аналитический метод	0.10	Закрепление отсутствует
481	414589.69	2324736.41	Аналитический метод	0.10	Закрепление отсутствует
482	414510.10	2324758.86	Аналитический метод	0.10	Закрепление отсутствует
483	413955.53	2324908.19	Аналитический метод	0.10	Закрепление отсутствует
484	413865.72	2324929.74	Аналитический метод	0.10	Закрепление отсутствует
485	413794.47	2324944.96	Аналитический метод	0.10	Закрепление отсутствует
486	413616.92	2324976.57	Аналитический метод	0.10	Закрепление отсутствует
487	413590.39	2324978.70	Аналитический метод	0.10	Закрепление отсутствует
488	413542.26	2324973.83	Аналитический метод	0.10	Закрепление отсутствует
489	413235.85	2324913.30	Аналитический метод	0.10	Закрепление отсутствует
490	412988.42	2324862.17	Аналитический метод	0.10	Закрепление отсутствует
491	412741.43	2324813.03	Аналитический метод	0.10	Закрепление отсутствует
492	412592.80	2324781.97	Аналитический метод	0.10	Закрепление отсутствует
493	412508.10	2324765.75	Аналитический метод	0.10	Закрепление отсутствует

2. Сведения о характерных точках границ объекта					
Обозначение характерных точек границ	Координаты, м		Метод определения координат характерной точки	Средняя квадратическая погрешность положения характерной точки (M _t), м	Описание обозначения точки на местности (при наличии)
	X	Y			
1	2	3	4	5	6
494	412410.98	2324745.55	Аналитический метод	0.10	Закрепление отсутствует
495	412124.96	2324688.72	Аналитический метод	0.10	Закрепление отсутствует
496	411773.02	2324619.40	Аналитический метод	0.10	Закрепление отсутствует
497	411602.74	2324587.90	Аналитический метод	0.10	Закрепление отсутствует
498	411351.71	2324537.59	Аналитический метод	0.10	Закрепление отсутствует
499	411127.20	2324494.27	Аналитический метод	0.10	Закрепление отсутствует
500	410857.49	2324439.98	Аналитический метод	0.10	Закрепление отсутствует
501	410470.02	2324366.12	Аналитический метод	0.10	Закрепление отсутствует
502	410245.35	2324321.31	Аналитический метод	0.10	Закрепление отсутствует
503	409936.13	2324262.08	Аналитический метод	0.10	Закрепление отсутствует
504	409864.57	2324249.69	Аналитический метод	0.10	Закрепление отсутствует
505	409792.83	2324239.34	Аналитический метод	0.10	Закрепление отсутствует
506	409658.72	2324221.52	Аналитический метод	0.10	Закрепление отсутствует
507	409592.33	2324213.77	Аналитический метод	0.10	Закрепление отсутствует
508	409432.43	2324196.37	Аналитический метод	0.10	Закрепление отсутствует
509	409085.60	2324162.33	Аналитический метод	0.10	Закрепление отсутствует
510	408868.53	2324136.54	Аналитический метод	0.10	Закрепление отсутствует
511	408712.66	2324120.47	Аналитический метод	0.10	Закрепление отсутствует
512	408642.05	2324117.25	Аналитический метод	0.10	Закрепление отсутствует
513	408574.07	2324116.25	Аналитический метод	0.10	Закрепление отсутствует
514	408367.71	2324125.65	Аналитический метод	0.10	Закрепление отсутствует
515	408014.14	2324144.81	Аналитический метод	0.10	Закрепление отсутствует
516	407779.86	2324160.23	Аналитический метод	0.10	Закрепление отсутствует
517	407312.66	2324186.88	Аналитический метод	0.10	Закрепление отсутствует
518	407099.13	2324201.96	Аналитический метод	0.10	Закрепление отсутствует

2. Сведения о характерных точках границ объекта					
Обозначение характерных точек границ	Координаты, м		Метод определения координат характерной точки	Средняя квадратическая погрешность положения характерной точки (M _t), м	Описание обозначения точки на местности (при наличии)
	X	Y			
1	2	3	4	5	6
519	407030.82	2324208.30	Аналитический метод	0.10	Закрепление отсутствует
520	406956.48	2324213.29	Аналитический метод	0.10	Закрепление отсутствует
521	406735.36	2324222.58	Аналитический метод	0.10	Закрепление отсутствует
522	406487.83	2324230.17	Аналитический метод	0.10	Закрепление отсутствует
523	406111.33	2324254.47	Аналитический метод	0.10	Закрепление отсутствует
524	405919.96	2324264.97	Аналитический метод	0.10	Закрепление отсутствует
525	405698.07	2324280.00	Аналитический метод	0.10	Закрепление отсутствует
526	405239.65	2324313.15	Аналитический метод	0.10	Закрепление отсутствует
527	405120.31	2324321.29	Аналитический метод	0.10	Закрепление отсутствует
528	405073.54	2324323.38	Аналитический метод	0.10	Закрепление отсутствует
529	404998.78	2324331.57	Аналитический метод	0.10	Закрепление отсутствует
530	404795.61	2324376.11	Аналитический метод	0.10	Закрепление отсутствует
531	404656.55	2324408.52	Аналитический метод	0.10	Закрепление отсутствует
532	404344.30	2324479.17	Аналитический метод	0.10	Закрепление отсутствует
533	404231.96	2324505.83	Аналитический метод	0.10	Закрепление отсутствует
534	404075.88	2324545.69	Аналитический метод	0.10	Закрепление отсутствует
535	403853.39	2324600.83	Аналитический метод	0.10	Закрепление отсутствует
536	403794.57	2324614.46	Аналитический метод	0.10	Закрепление отсутствует
537	403281.81	2324739.29	Аналитический метод	0.10	Закрепление отсутствует
538	403153.61	2324773.37	Аналитический метод	0.10	Закрепление отсутствует
539	403062.76	2324795.79	Аналитический метод	0.10	Закрепление отсутствует
540	402943.64	2324823.30	Аналитический метод	0.10	Закрепление отсутствует
541	402693.77	2324886.31	Аналитический метод	0.10	Закрепление отсутствует
542	401864.25	2325083.35	Аналитический метод	0.10	Закрепление отсутствует
543	401607.68	2325128.26	Аналитический метод	0.10	Закрепление отсутствует

2. Сведения о характерных точках границ объекта					
Обозначение характерных точек границ	Координаты, м		Метод определения координат характерной точки	Средняя квадратическая погрешность положения характерной точки (M _t), м	Описание обозначения точки на местности (при наличии)
	X	Y			
1	2	3	4	5	6
544	401445.99	2325148.94	Аналитический метод	0.10	Закрепление отсутствует
545	401059.30	2325207.79	Аналитический метод	0.10	Закрепление отсутствует
546	400996.60	2325216.10	Аналитический метод	0.10	Закрепление отсутствует
547	400681.00	2325262.01	Аналитический метод	0.10	Закрепление отсутствует
548	400556.47	2325282.55	Аналитический метод	0.10	Закрепление отсутствует
549	400487.95	2325297.12	Аналитический метод	0.10	Закрепление отсутствует
550	400362.17	2325336.29	Аналитический метод	0.10	Закрепление отсутствует
551	400242.10	2325375.61	Аналитический метод	0.10	Закрепление отсутствует
552	400181.60	2325397.65	Аналитический метод	0.10	Закрепление отсутствует
553	400107.83	2325422.96	Аналитический метод	0.10	Закрепление отсутствует
554	399770.98	2325536.48	Аналитический метод	0.10	Закрепление отсутствует
555	399689.53	2325560.95	Аналитический метод	0.10	Закрепление отсутствует
556	399478.24	2325631.70	Аналитический метод	0.10	Закрепление отсутствует
557	399336.47	2325677.87	Аналитический метод	0.10	Закрепление отсутствует
558	399202.53	2325724.62	Аналитический метод	0.10	Закрепление отсутствует
559	399130.90	2325751.52	Аналитический метод	0.10	Закрепление отсутствует
560	399059.85	2325780.01	Аналитический метод	0.10	Закрепление отсутствует
561	398760.39	2325922.15	Аналитический метод	0.10	Закрепление отсутствует
562	398523.51	2326038.14	Аналитический метод	0.10	Закрепление отсутствует
563	398402.60	2326095.82	Аналитический метод	0.10	Закрепление отсутствует
564	398283.40	2326154.16	Аналитический метод	0.10	Закрепление отсутствует
565	398042.78	2326274.49	Аналитический метод	0.10	Закрепление отсутствует
566	397928.24	2326330.45	Аналитический метод	0.10	Закрепление отсутствует
567	397744.74	2326417.83	Аналитический метод	0.10	Закрепление отсутствует
568	397680.94	2326446.79	Аналитический метод	0.10	Закрепление отсутствует

2. Сведения о характерных точках границ объекта					
Обозначение характерных точек границ	Координаты, м		Метод определения координат характерной точки	Средняя квадратическая погрешность положения характерной точки (M _t), м	Описание обозначения точки на местности (при наличии)
	X	Y			
1	2	3	4	5	6
569	397483.43	2326542.04	Аналитический метод	0.10	Закрепление отсутствует
570	397346.24	2326605.48	Аналитический метод	0.10	Закрепление отсутствует
571	397233.31	2326660.47	Аналитический метод	0.10	Закрепление отсутствует
572	396997.07	2326771.31	Аналитический метод	0.10	Закрепление отсутствует
573	396809.80	2326855.48	Аналитический метод	0.10	Закрепление отсутствует
574	396615.59	2326930.99	Аналитический метод	0.10	Закрепление отсутствует
575	396604.58	2326931.37	Аналитический метод	0.10	Закрепление отсутствует
576	396594.94	2326927.48	Аналитический метод	0.10	Закрепление отсутствует
577	396591.66	2326924.10	Аналитический метод	0.10	Закрепление отсутствует
578	396652.31	2326863.06	Аналитический метод	0.10	Закрепление отсутствует
579	396790.86	2326809.20	Аналитический метод	0.10	Закрепление отсутствует
580	396813.73	2326799.29	Аналитический метод	0.10	Закрепление отсутствует
581	396976.15	2326725.89	Аналитический метод	0.10	Закрепление отсутствует
582	397211.55	2326615.45	Аналитический метод	0.10	Закрепление отсутствует
583	397324.82	2326560.30	Аналитический метод	0.10	Закрепление отсутствует
584	397462.31	2326496.72	Аналитический метод	0.10	Закрепление отсутствует
585	397659.82	2326401.47	Аналитический метод	0.10	Закрепление отсутствует
586	397723.70	2326372.47	Аналитический метод	0.10	Закрепление отсутствует
587	397906.38	2326285.49	Аналитический метод	0.10	Закрепление отсутствует
588	398020.70	2326229.63	Аналитический метод	0.10	Закрепление отсутствует
589	398261.12	2326109.40	Аналитический метод	0.10	Закрепление отсутствует
590	398380.88	2326050.78	Аналитический метод	0.10	Закрепление отсутствует
591	398501.73	2325993.14	Аналитический метод	0.10	Закрепление отсутствует
592	398738.79	2325877.05	Аналитический метод	0.10	Закрепление отсутствует
593	399039.91	2325734.13	Аналитический метод	0.10	Закрепление отсутствует

2. Сведения о характерных точках границ объекта					
Обозначение характерных точек границ	Координаты, м		Метод определения координат характерной точки	Средняя квадратическая погрешность положения характерной точки (M _t), м	Описание обозначения точки на местности (при наличии)
	X	Y			
1	2	3	4	5	6
594	399112.80	2325704.90	Аналитический метод	0.10	Закрепление отсутствует
595	399251.13	2325654.09	Аналитический метод	0.10	Закрепление отсутствует
596	399674.25	2325513.33	Аналитический метод	0.10	Закрепление отсутствует
597	399755.80	2325488.83	Аналитический метод	0.10	Закрепление отсутствует
598	400091.81	2325375.60	Аналитический метод	0.10	Закрепление отсутствует
599	400164.92	2325350.51	Аналитический метод	0.10	Закрепление отсутствует
600	400225.72	2325328.37	Аналитический метод	0.10	Закрепление отсутствует
601	400347.13	2325288.61	Аналитический метод	0.10	Закрепление отсутствует
602	400475.13	2325248.72	Аналитический метод	0.10	Закрепление отсутствует
603	400547.19	2325233.41	Аналитический метод	0.10	Закрепление отсутствует
604	400673.28	2325212.61	Аналитический метод	0.10	Закрепление отсутствует
605	400989.76	2325166.56	Аналитический метод	0.10	Закрепление отсутствует
606	401052.12	2325158.31	Аналитический метод	0.10	Закрепление отсутствует
607	401438.89	2325099.44	Аналитический метод	0.10	Закрепление отсутствует
608	401600.22	2325078.80	Аналитический метод	0.10	Закрепление отсутствует
609	401854.37	2325034.31	Аналитический метод	0.10	Закрепление отсутствует
610	402681.90	2324837.75	Аналитический метод	0.10	Закрепление отсутствует
611	402932.08	2324774.66	Аналитический метод	0.10	Закрепление отсутствует
612	403050.94	2324747.21	Аналитический метод	0.10	Закрепление отсутствует
613	403141.67	2324724.81	Аналитический метод	0.10	Закрепление отсутствует
614	403269.69	2324690.79	Аналитический метод	0.10	Закрепление отсутствует
615	403841.59	2324552.23	Аналитический метод	0.10	Закрепление отсутствует
616	404063.64	2324497.21	Аналитический метод	0.10	Закрепление отсутствует
617	404220.04	2324457.27	Аналитический метод	0.10	Закрепление отсутствует
618	404333.06	2324430.45	Аналитический метод	0.10	Закрепление отсутствует

2. Сведения о характерных точках границ объекта					
Обозначение характерных точек границ	Координаты, м		Метод определения координат характерной точки	Средняя квадратическая погрешность положения характерной точки (M _t), м	Описание обозначения точки на местности (при наличии)
	X	Y			
1	2	3	4	5	6
619	404645.39	2324359.78	Аналитический метод	0.10	Закрепление отсутствует
620	404784.49	2324327.37	Аналитический метод	0.10	Закрепление отсутствует
621	404990.90	2324282.13	Аналитический метод	0.10	Закрепление отсутствует
622	405069.70	2324273.50	Аналитический метод	0.10	Закрепление отсутствует
623	405117.05	2324271.39	Аналитический метод	0.10	Закрепление отсутствует
624	405236.17	2324263.27	Аналитический метод	0.10	Закрепление отсутствует
625	405694.63	2324230.12	Аналитический метод	0.10	Закрепление отсутствует
626	405916.92	2324215.07	Аналитический метод	0.10	Закрепление отсутствует
627	406108.19	2324204.57	Аналитический метод	0.10	Закрепление отсутствует
628	406485.11	2324180.23	Аналитический метод	0.10	Закрепление отсутствует
629	406733.64	2324172.60	Аналитический метод	0.10	Закрепление отсутствует
630	406953.76	2324163.37	Аналитический метод	0.10	Закрепление отсутствует
631	407026.84	2324158.46	Аналитический метод	0.10	Закрепление отсутствует
632	407095.13	2324152.12	Аналитический метод	0.10	Закрепление отсутствует
633	407309.36	2324136.98	Аналитический метод	0.10	Закрепление отсутствует
634	407776.66	2324110.33	Аналитический метод	0.10	Закрепление отсутствует
635	408011.12	2324094.90	Аналитический метод	0.10	Закрепление отсутствует
636	408365.29	2324075.71	Аналитический метод	0.10	Закрепление отсутствует
637	408573.41	2324066.23	Аналитический метод	0.10	Закрепление отсутствует
638	408643.57	2324067.27	Аналитический метод	0.10	Закрепление отсутствует
639	408716.26	2324070.59	Аналитический метод	0.10	Закрепление отсутствует
640	408873.97	2324086.84	Аналитический метод	0.10	Закрепление отсутствует
641	409090.86	2324112.61	Аналитический метод	0.10	Закрепление отсутствует
642	409437.75	2324146.65	Аналитический метод	0.10	Закрепление отсутствует
643	409598.02	2324164.09	Аналитический метод	0.10	Закрепление отсутствует

2. Сведения о характерных точках границ объекта					
Обозначение характерных точек границ	Координаты, м		Метод определения координат характерной точки	Средняя квадратическая погрешность положения характерной точки (M _t), м	Описание обозначения точки на местности (при наличии)
	X	Y			
1	2	3	4	5	6
644	409664.92	2324171.90	Аналитический метод	0.10	Закрепление отсутствует
645	409799.69	2324189.82	Аналитический метод	0.10	Закрепление отсутствует
646	409872.41	2324200.31	Аналитический метод	0.10	Закрепление отсутствует
647	409944.93	2324212.86	Аналитический метод	0.10	Закрепление отсутствует
648	410254.74	2324272.19	Аналитический метод	0.10	Закрепление отсутствует
649	410479.41	2324317.00	Аналитический метод	0.10	Закрепление отсутствует
650	410867.11	2324390.92	Аналитический метод	0.10	Закрепление отсутствует
651	411136.90	2324445.23	Аналитический метод	0.10	Закрепление отсутствует
652	411361.43	2324488.55	Аналитический метод	0.10	Закрепление отсутствует
653	411612.00	2324538.76	Аналитический метод	0.10	Закрепление отсутствует
654	411782.52	2324570.31	Аналитический метод	0.10	Закрепление отсутствует
655	412134.70	2324639.68	Аналитический метод	0.10	Закрепление отсутствует
656	412420.94	2324696.55	Аналитический метод	0.10	Закрепление отсутствует
657	412517.90	2324716.71	Аналитический метод	0.10	Закрепление отсутствует
658	412602.58	2324732.93	Аналитический метод	0.10	Закрепление отсутствует
659	412751.41	2324764.03	Аналитический метод	0.10	Закрепление отсутствует
660	412998.34	2324813.17	Аналитический метод	0.10	Закрепление отсутствует
661	413245.69	2324864.28	Аналитический метод	0.10	Закрепление отсутствует
662	413549.64	2324924.35	Аналитический метод	0.10	Закрепление отсутствует
663	413590.43	2324928.60	Аналитический метод	0.10	Закрепление отсутствует
664	413621.38	2324925.34	Аналитический метод	0.10	Закрепление отсутствует
665	413784.63	2324895.94	Аналитический метод	0.10	Закрепление отсутствует
666	413854.66	2324880.98	Аналитический метод	0.10	Закрепление отсутствует
667	413943.31	2324859.71	Аналитический метод	0.10	Закрепление отсутствует
668	414211.54	2324788.01	Аналитический метод	0.10	Закрепление отсутствует

2. Сведения о характерных точках границ объекта					
Обозначение характерных точек границ	Координаты, м		Метод определения координат характерной точки	Средняя квадратическая погрешность положения характерной точки (M _t), м	Описание обозначения точки на местности (при наличии)
	X	Y			
1	2	3	4	5	6
669	414419.77	2324730.87	Аналитический метод	0.10	Закрепление отсутствует
670	414496.96	2324710.62	Аналитический метод	0.10	Закрепление отсутствует
671	414575.83	2324688.37	Аналитический метод	0.10	Закрепление отсутствует
672	414650.95	2324666.23	Аналитический метод	0.10	Закрепление отсутствует
673	414816.57	2324615.10	Аналитический метод	0.10	Закрепление отсутствует
674	414945.45	2324571.50	Аналитический метод	0.10	Закрепление отсутствует
675	414986.99	2324550.79	Аналитический метод	0.10	Закрепление отсутствует
676	415016.76	2324534.53	Аналитический метод	0.10	Закрепление отсутствует
677	415224.23	2324416.52	Аналитический метод	0.10	Закрепление отсутствует
678	415308.27	2324369.98	Аналитический метод	0.10	Закрепление отсутствует
679	415393.95	2324319.63	Аналитический метод	0.10	Закрепление отсутствует
680	415526.70	2324243.57	Аналитический метод	0.10	Закрепление отсутствует
681	415679.22	2324153.26	Аналитический метод	0.10	Закрепление отсутствует
682	415910.25	2324019.39	Аналитический метод	0.10	Закрепление отсутствует
683	416043.34	2323940.42	Аналитический метод	0.10	Закрепление отсутствует
684	416569.03	2323633.67	Аналитический метод	0.10	Закрепление отсутствует
685	416615.17	2323605.17	Аналитический метод	0.10	Закрепление отсутствует
686	416716.01	2323539.39	Аналитический метод	0.10	Закрепление отсутствует
687	416823.36	2323465.43	Аналитический метод	0.10	Закрепление отсутствует
688	416871.49	2323431.18	Аналитический метод	0.10	Закрепление отсутствует
689	417084.61	2323272.23	Аналитический метод	0.10	Закрепление отсутствует
690	417242.53	2323156.42	Аналитический метод	0.10	Закрепление отсутствует
691	417292.22	2323121.88	Аналитический метод	0.10	Закрепление отсутствует
692	417592.31	2322905.98	Аналитический метод	0.10	Закрепление отсутствует
693	417724.17	2322817.20	Аналитический метод	0.10	Закрепление отсутствует

2. Сведения о характерных точках границ объекта					
Обозначение характерных точек границ	Координаты, м		Метод определения координат характерной точки	Средняя квадратическая погрешность положения характерной точки (M _t), м	Описание обозначения точки на местности (при наличии)
	X	Y			
1	2	3	4	5	6
694	418019.59	2322621.59	Аналитический метод	0.10	Закрепление отсутствует
695	418146.37	2322535.50	Аналитический метод	0.10	Закрепление отсутствует
696	418372.40	2322379.06	Аналитический метод	0.10	Закрепление отсутствует
697	418427.53	2322338.54	Аналитический метод	0.10	Закрепление отсутствует
698	418547.04	2322248.23	Аналитический метод	0.10	Закрепление отсутствует
699	418658.21	2322161.19	Аналитический метод	0.10	Закрепление отсутствует
700	418866.91	2322001.61	Аналитический метод	0.10	Закрепление отсутствует
701	419165.12	2321765.69	Аналитический метод	0.10	Закрепление отсутствует
702	419333.95	2321629.68	Аналитический метод	0.10	Закрепление отсутствует
703	419516.53	2321486.90	Аналитический метод	0.10	Закрепление отсутствует
704	419732.28	2321323.26	Аналитический метод	0.10	Закрепление отсутствует
705	419806.59	2321268.08	Аналитический метод	0.10	Закрепление отсутствует
706	419963.09	2321156.44	Аналитический метод	0.10	Закрепление отсутствует
707	420026.93	2321114.50	Аналитический метод	0.10	Закрепление отсутствует
708	420047.97	2321101.71	Аналитический метод	0.10	Закрепление отсутствует
709	420070.44	2321090.21	Аналитический метод	0.10	Закрепление отсутствует
710	420106.81	2321077.78	Аналитический метод	0.10	Закрепление отсутствует
711	420133.03	2321071.09	Аналитический метод	0.10	Закрепление отсутствует
712	420171.72	2321063.13	Аналитический метод	0.10	Закрепление отсутствует
713	420315.05	2321046.15	Аналитический метод	0.10	Закрепление отсутствует
714	420520.29	2321027.12	Аналитический метод	0.10	Закрепление отсутствует
715	420591.12	2321017.71	Аналитический метод	0.10	Закрепление отсутствует
716	420738.90	2321000.64	Аналитический метод	0.10	Закрепление отсутствует
717	420948.79	2320982.18	Аналитический метод	0.10	Закрепление отсутствует
718	421087.94	2320967.02	Аналитический метод	0.10	Закрепление отсутствует

2. Сведения о характерных точках границ объекта					
Обозначение характерных точек границ	Координаты, м		Метод определения координат характерной точки	Средняя квадратическая погрешность положения характерной точки (M _t), м	Описание обозначения точки на местности (при наличии)
	X	Y			
1	2	3	4	5	6
719	421599.14	2320915.94	Аналитический метод	0.10	Закрепление отсутствует
720	421884.57	2320890.63	Аналитический метод	0.10	Закрепление отсутствует
721	421957.05	2320885.87	Аналитический метод	0.10	Закрепление отсутствует
722	422182.66	2320868.31	Аналитический метод	0.10	Закрепление отсутствует
723	422252.39	2320861.62	Аналитический метод	0.10	Закрепление отсутствует
724	422640.65	2320833.87	Аналитический метод	0.10	Закрепление отсутствует
725	422795.96	2320819.66	Аналитический метод	0.10	Закрепление отсутствует
726	423019.85	2320802.78	Аналитический метод	0.10	Закрепление отсутствует
727	423582.85	2320764.72	Аналитический метод	0.10	Закрепление отсутствует
728	424008.26	2320752.11	Аналитический метод	0.10	Закрепление отсутствует
729	424155.51	2320762.31	Аналитический метод	0.10	Закрепление отсутствует
730	424262.69	2320771.27	Аналитический метод	0.10	Закрепление отсутствует
731	424324.64	2320777.23	Аналитический метод	0.10	Закрепление отсутствует
732	424390.24	2320784.86	Аналитический метод	0.10	Закрепление отсутствует
733	424501.12	2320803.28	Аналитический метод	0.10	Закрепление отсутствует
734	424597.73	2320821.47	Аналитический метод	0.10	Закрепление отсутствует
735	424770.82	2320858.89	Аналитический метод	0.10	Закрепление отсутствует
736	424821.59	2320871.89	Аналитический метод	0.10	Закрепление отсутствует
737	424879.19	2320888.59	Аналитический метод	0.10	Закрепление отсутствует
738	424929.70	2320905.05	Аналитический метод	0.10	Закрепление отсутствует
739	424959.65	2320916.19	Аналитический метод	0.10	Закрепление отсутствует
740	424979.05	2320924.55	Аналитический метод	0.10	Закрепление отсутствует
741	424999.52	2320938.36	Аналитический метод	0.10	Закрепление отсутствует
742	425015.76	2320953.70	Аналитический метод	0.10	Закрепление отсутствует
743	425053.52	2320993.83	Аналитический метод	0.10	Закрепление отсутствует

2. Сведения о характерных точках границ объекта					
Обозначение характерных точек границ	Координаты, м		Метод определения координат характерной точки	Средняя квадратическая погрешность положения характерной точки (M _t), м	Описание обозначения точки на местности (при наличии)
	X	Y			
1	2	3	4	5	6
744	425090.56	2321036.73	Аналитический метод	0.10	Закрепление отсутствует
745	425262.96	2321249.49	Аналитический метод	0.10	Закрепление отсутствует
746	425388.86	2321408.32	Аналитический метод	0.10	Закрепление отсутствует
747	425432.68	2321465.12	Аналитический метод	0.10	Закрепление отсутствует
748	425448.63	2321483.55	Аналитический метод	0.10	Закрепление отсутствует
749	425457.88	2321490.65	Аналитический метод	0.10	Закрепление отсутствует
750	425479.03	2321502.42	Аналитический метод	0.10	Закрепление отсутствует
751	425508.49	2321516.42	Аналитический метод	0.10	Закрепление отсутствует
752	425915.26	2321703.91	Аналитический метод	0.10	Закрепление отсутствует
753	426042.05	2321766.08	Аналитический метод	0.10	Закрепление отсутствует
754	426107.56	2321800.50	Аналитический метод	0.10	Закрепление отсутствует
755	426171.45	2321836.87	Аналитический метод	0.10	Закрепление отсутствует
756	426347.17	2321941.35	Аналитический метод	0.10	Закрепление отсутствует
757	426411.00	2321978.01	Аналитический метод	0.10	Закрепление отсутствует
758	426535.78	2322045.50	Аналитический метод	0.10	Закрепление отсутствует
759	426595.87	2322076.09	Аналитический метод	0.10	Закрепление отсутствует
760	426849.88	2322199.98	Аналитический метод	0.10	Закрепление отсутствует
761	426977.18	2322259.80	Аналитический метод	0.10	Закрепление отсутствует
762	427038.28	2322286.33	Аналитический метод	0.10	Закрепление отсутствует
763	427193.84	2322349.35	Аналитический метод	0.10	Закрепление отсутствует
764	427456.89	2322451.61	Аналитический метод	0.10	Закрепление отсутствует
765	427657.19	2322525.91	Аналитический метод	0.10	Закрепление отсутствует
766	427861.31	2322607.15	Аналитический метод	0.10	Закрепление отсутствует
767	427988.09	2322656.25	Аналитический метод	0.10	Закрепление отсутствует
768	428080.48	2322688.21	Аналитический метод	0.10	Закрепление отсутствует

2. Сведения о характерных точках границ объекта					
Обозначение характерных точек границ	Координаты, м		Метод определения координат характерной точки	Средняя квадратическая погрешность положения характерной точки (M _t), м	Описание обозначения точки на местности (при наличии)
	X	Y			
1	2	3	4	5	6
769	428114.57	2322698.63	Аналитический метод	0.10	Закрепление отсутствует
770	428223.66	2322727.16	Аналитический метод	0.10	Закрепление отсутствует
771	428289.94	2322742.17	Аналитический метод	0.10	Закрепление отсутствует
772	428504.12	2322785.76	Аналитический метод	0.10	Закрепление отсутствует
773	428642.33	2322812.27	Аналитический метод	0.10	Закрепление отсутствует
774	428711.33	2322826.49	Аналитический метод	0.10	Закрепление отсутствует
775	428847.54	2322852.19	Аналитический метод	0.10	Закрепление отсутствует
776	429279.63	2322938.63	Аналитический метод	0.10	Закрепление отсутствует
777	429631.20	2323007.14	Аналитический метод	0.10	Закрепление отсутствует
778	429936.22	2323068.77	Аналитический метод	0.10	Закрепление отсутствует
779	430013.09	2323083.52	Аналитический метод	0.10	Закрепление отсутствует
780	430051.94	2323038.09	Аналитический метод	0.10	Закрепление отсутствует
781	430059.14	2323033.23	Аналитический метод	0.10	Закрепление отсутствует
782	430067.57	2323031.13	Аналитический метод	0.10	Закрепление отсутствует
783	430073.65	2323031.45	Аналитический метод	0.10	Закрепление отсутствует
784	430251.73	2323065.07	Аналитический метод	0.10	Закрепление отсутствует
785	430256.70	2323066.68	Аналитический метод	0.10	Закрепление отсутствует
786	430261.92	2323069.82	Аналитический метод	0.10	Закрепление отсутствует
787	430265.68	2323073.45	Аналитический метод	0.10	Закрепление отсутствует
788	430269.00	2323078.56	Аналитический метод	0.10	Закрепление отсутствует
789	430285.95	2323136.52	Аналитический метод	0.10	Закрепление отсутствует
790	430666.37	2323214.46	Аналитический метод	0.10	Закрепление отсутствует
791	431458.74	2323374.16	Аналитический метод	0.10	Закрепление отсутствует
792	431601.81	2323401.42	Аналитический метод	0.10	Закрепление отсутствует
793	431744.02	2323429.88	Аналитический метод	0.10	Закрепление отсутствует

2. Сведения о характерных точках границ объекта					
Обозначение характерных точек границ	Координаты, м		Метод определения координат характерной точки	Средняя квадратическая погрешность положения характерной точки (M _t), м	Описание обозначения точки на местности (при наличии)
	X	Y			
1	2	3	4	5	6
794	431969.46	2323472.09	Аналитический метод	0.10	Закрепление отсутствует
795	432317.47	2323539.76	Аналитический метод	0.10	Закрепление отсутствует
796	432604.42	2323599.81	Аналитический метод	0.10	Закрепление отсутствует
797	432810.25	2323640.65	Аналитический метод	0.10	Закрепление отсутствует
798	433016.83	2323683.68	Аналитический метод	0.10	Закрепление отсутствует
799	433153.78	2323710.49	Аналитический метод	0.10	Закрепление отсутствует
800	433396.02	2323762.56	Аналитический метод	0.10	Закрепление отсутствует
801	433450.85	2323780.01	Аналитический метод	0.10	Закрепление отсутствует
802	433509.43	2323801.74	Аналитический метод	0.10	Закрепление отсутствует
803	433611.05	2323842.27	Аналитический метод	0.10	Закрепление отсутствует
804	433886.18	2323954.00	Аналитический метод	0.10	Закрепление отсутствует
805	434221.43	2324088.46	Аналитический метод	0.10	Закрепление отсутствует
806	434360.87	2324146.21	Аналитический метод	0.10	Закрепление отсутствует
807	434541.58	2324223.86	Аналитический метод	0.10	Закрепление отсутствует
808	434673.63	2324277.38	Аналитический метод	0.10	Закрепление отсутствует
809	434876.43	2324352.91	Аналитический метод	0.10	Закрепление отсутствует
810	434942.87	2324379.12	Аналитический метод	0.10	Закрепление отсутствует
811	435291.46	2324521.69	Аналитический метод	0.10	Закрепление отсутствует
812	435352.43	2324548.06	Аналитический метод	0.10	Закрепление отсутствует
813	435402.99	2324567.67	Аналитический метод	0.10	Закрепление отсутствует
814	435467.56	2324587.09	Аналитический метод	0.10	Закрепление отсутствует
815	435526.84	2324599.86	Аналитический метод	0.10	Закрепление отсутствует
816	435596.26	2324613.04	Аналитический метод	0.10	Закрепление отсутствует
817	435805.71	2324645.17	Аналитический метод	0.10	Закрепление отсутствует
818	436156.31	2324703.03	Аналитический метод	0.10	Закрепление отсутствует

2. Сведения о характерных точках границ объекта					
Обозначение характерных точек границ	Координаты, м		Метод определения координат характерной точки	Средняя квадратическая погрешность положения характерной точки (M _t), м	Описание обозначения точки на местности (при наличии)
	X	Y			
1	2	3	4	5	6
819	436218.40	2324712.35	Аналитический метод	0.10	Закрепление отсутствует
820	436412.32	2324744.58	Аналитический метод	0.10	Закрепление отсутствует
821	436512.18	2324763.43	Аналитический метод	0.10	Закрепление отсутствует
822	436533.18	2324765.29	Аналитический метод	0.10	Закрепление отсутствует
823	436563.79	2324757.35	Аналитический метод	0.10	Закрепление отсутствует
824	436683.88	2324715.06	Аналитический метод	0.10	Закрепление отсутствует
825	436804.03	2324670.55	Аналитический метод	0.10	Закрепление отсутствует
826	436857.95	2324648.34	Аналитический метод	0.10	Закрепление отсутствует
827	436862.15	2324612.19	Аналитический метод	0.10	Закрепление отсутствует
828	436864.15	2324582.40	Аналитический метод	0.10	Закрепление отсутствует
829	436867.57	2324573.49	Аналитический метод	0.10	Закрепление отсутствует
830	436873.38	2324567.04	Аналитический метод	0.10	Закрепление отсутствует
831	436878.60	2324563.90	Аналитический метод	0.10	Закрепление отсутствует
832	436927.56	2324543.04	Аналитический метод	0.10	Закрепление отсутствует
833	436980.51	2324518.27	Аналитический метод	0.10	Закрепление отсутствует
834	436995.68	2324506.71	Аналитический метод	0.10	Закрепление отсутствует
835	437054.38	2324466.21	Аналитический метод	0.10	Закрепление отсутствует
836	437086.91	2324447.02	Аналитический метод	0.10	Закрепление отсутствует
837	437235.55	2324346.88	Аналитический метод	0.10	Закрепление отсутствует
838	437252.41	2324320.94	Аналитический метод	0.10	Закрепление отсутствует
839	437289.93	2324254.43	Аналитический метод	0.10	Закрепление отсутствует
840	437296.44	2324247.45	Аналитический метод	0.10	Закрепление отсутствует
841	437451.89	2324177.78	Аналитический метод	0.10	Закрепление отсутствует
842	437660.49	2324025.47	Аналитический метод	0.10	Закрепление отсутствует
843	437707.27	2323993.18	Аналитический метод	0.10	Закрепление отсутствует

2. Сведения о характерных точках границ объекта					
Обозначение характерных точек границ	Координаты, м		Метод определения координат характерной точки	Средняя квадратическая погрешность положения характерной точки (M _t), м	Описание обозначения точки на местности (при наличии)
	X	Y			
1	2	3	4	5	6
844	437823.03	2323947.77	Аналитический метод	0.10	Закрепление отсутствует
845	438133.61	2323823.26	Аналитический метод	0.10	Закрепление отсутствует
846	438142.98	2323821.44	Аналитический метод	0.10	Закрепление отсутствует
847	439018.39	2323930.33	Аналитический метод	0.10	Закрепление отсутствует
848	439249.39	2323957.96	Аналитический метод	0.10	Закрепление отсутствует
849	439293.63	2323977.42	Аналитический метод	0.10	Закрепление отсутствует
850	439699.07	2324028.68	Аналитический метод	0.10	Закрепление отсутствует
851	439767.17	2324039.80	Аналитический метод	0.10	Закрепление отсутствует
852	439989.67	2324065.21	Аналитический метод	0.10	Закрепление отсутствует
853	440118.51	2324083.66	Аналитический метод	0.10	Закрепление отсутствует
854	440262.62	2324101.03	Аналитический метод	0.10	Закрепление отсутствует
855	440379.28	2324101.58	Аналитический метод	0.10	Закрепление отсутствует
856	440684.29	2324142.02	Аналитический метод	0.10	Закрепление отсутствует
857	440799.12	2324156.36	Аналитический метод	0.10	Закрепление отсутствует
858	440825.16	2324161.61	Аналитический метод	0.10	Закрепление отсутствует
859	440841.12	2324170.21	Аналитический метод	0.10	Закрепление отсутствует
860	441004.07	2324278.57	Аналитический метод	0.10	Закрепление отсутствует
861	441009.54	2324286.38	Аналитический метод	0.10	Закрепление отсутствует
862	441011.64	2324294.81	Аналитический метод	0.10	Закрепление отсутствует
863	441007.71	2324343.64	Аналитический метод	0.10	Закрепление отсутствует
864	441068.04	2324384.24	Аналитический метод	0.10	Закрепление отсутствует
865	441089.36	2324396.70	Аналитический метод	0.10	Закрепление отсутствует
866	441132.73	2324418.61	Аналитический метод	0.10	Закрепление отсутствует
867	441160.62	2324429.27	Аналитический метод	0.10	Закрепление отсутствует
868	441230.52	2324448.92	Аналитический метод	0.10	Закрепление отсутствует

2. Сведения о характерных точках границ объекта					
Обозначение характерных точек границ	Координаты, м		Метод определения координат характерной точки	Средняя квадратическая погрешность положения характерной точки (M _t), м	Описание обозначения точки на местности (при наличии)
	X	Y			
1	2	3	4	5	6
869	441420.51	2324496.58	Аналитический метод	0.10	Закрепление отсутствует
870	441633.82	2324552.65	Аналитический метод	0.10	Закрепление отсутствует
871	441705.15	2324572.35	Аналитический метод	0.10	Закрепление отсутствует
872	441919.39	2324634.92	Аналитический метод	0.10	Закрепление отсутствует
873	442135.25	2324701.82	Аналитический метод	0.10	Закрепление отсутствует
874	442184.71	2324713.33	Аналитический метод	0.10	Закрепление отсутствует
875	442243.44	2324723.42	Аналитический метод	0.10	Закрепление отсутствует
876	442330.61	2324727.36	Аналитический метод	0.10	Закрепление отсутствует
877	442540.13	2324731.11	Аналитический метод	0.10	Закрепление отсутствует
878	442603.91	2324727.77	Аналитический метод	0.10	Закрепление отсутствует
879	442699.46	2324717.58	Аналитический метод	0.10	Закрепление отсутствует
880	442771.20	2324711.28	Аналитический метод	0.10	Закрепление отсутствует
881	442843.68	2324703.29	Аналитический метод	0.10	Закрепление отсутствует
882	442985.22	2324684.83	Аналитический метод	0.10	Закрепление отсутствует
883	443055.78	2324674.50	Аналитический метод	0.10	Закрепление отсутствует
884	443127.10	2324665.47	Аналитический метод	0.10	Закрепление отсутствует
885	443799.52	2324564.49	Аналитический метод	0.10	Закрепление отсутствует
886	443804.74	2324564.67	Аналитический метод	0.10	Закрепление отсутствует
887	443810.63	2324566.25	Аналитический метод	0.10	Закрепление отсутствует
888	443817.10	2324569.54	Аналитический метод	0.10	Закрепление отсутствует
889	443821.83	2324573.37	Аналитический метод	0.10	Закрепление отсутствует
890	443884.36	2324653.27	Аналитический метод	0.10	Закрепление отсутствует
891	443982.51	2324643.50	Аналитический метод	0.10	Закрепление отсутствует
892	444224.88	2324606.48	Аналитический метод	0.10	Закрепление отсутствует
893	445327.38	2324529.78	Аналитический метод	0.10	Закрепление отсутствует

2. Сведения о характерных точках границ объекта					
Обозначение характерных точек границ	Координаты, м		Метод определения координат характерной точки	Средняя квадратическая погрешность положения характерной точки (M _t), м	Описание обозначения точки на местности (при наличии)
	X	Y			
1	2	3	4	5	6
894	445338.01	2324531.60	Аналитический метод	0.10	Закрепление отсутствует
895	445346.67	2324538.17	Аналитический метод	0.10	Закрепление отсутствует
896	445449.94	2324666.48	Аналитический метод	0.10	Закрепление отсутствует
897	445488.24	2324639.68	Аналитический метод	0.10	Закрепление отсутствует
898	445574.39	2324582.39	Аналитический метод	0.10	Закрепление отсутствует
899	445646.30	2324542.54	Аналитический метод	0.10	Закрепление отсутствует
900	445645.08	2324504.56	Аналитический метод	0.10	Закрепление отсутствует
901	445645.84	2324481.17	Аналитический метод	0.10	Закрепление отсутствует
902	445636.46	2324479.67	Аналитический метод	0.10	Закрепление отсутствует
903	445628.28	2324474.76	Аналитический метод	0.10	Закрепление отсутствует
904	445622.54	2324467.14	Аналитический метод	0.10	Закрепление отсутствует
905	445620.07	2324457.92	Аналитический метод	0.10	Закрепление отсутствует
906	445620.98	2324449.29	Аналитический метод	0.10	Закрепление отсутствует
907	445624.78	2324441.48	Аналитический метод	0.10	Закрепление отсутствует
908	445631.03	2324435.45	Аналитический метод	0.10	Закрепление отсутствует
909	445638.96	2324431.92	Аналитический метод	0.10	Закрепление отсутствует
910	445670.42	2324430.76	Аналитический метод	0.10	Закрепление отсутствует
911	445675.96	2324432.27	Аналитический метод	0.10	Закрепление отсутствует
912	445686.35	2324439.33	Аналитический метод	0.10	Закрепление отсутствует
913	445691.99	2324450.55	Аналитический метод	0.10	Закрепление отсутствует
914	445692.51	2324453.34	Аналитический метод	0.10	Закрепление отсутствует
915	445696.44	2324545.98	Аналитический метод	0.10	Закрепление отсутствует
916	445771.79	2324618.21	Аналитический метод	0.10	Закрепление отсутствует
917	445982.58	2324490.05	Аналитический метод	0.10	Закрепление отсутствует
918	445935.86	2324491.81	Аналитический метод	0.10	Закрепление отсутствует

2. Сведения о характерных точках границ объекта					
Обозначение характерных точек границ	Координаты, м		Метод определения координат характерной точки	Средняя квадратическая погрешность положения характерной точки (M _t), м	Описание обозначения точки на местности (при наличии)
	X	Y			
1	2	3	4	5	6
919	445891.67	2324537.55	Аналитический метод	0.10	Закрепление отсутствует
920	445887.71	2324540.08	Аналитический метод	0.10	Закрепление отсутствует
921	445883.03	2324540.53	Аналитический метод	0.10	Закрепление отсутствует
922	445764.30	2324522.99	Аналитический метод	0.10	Закрепление отсутствует
923	445755.10	2324542.41	Аналитический метод	0.10	Закрепление отсутствует
924	445750.59	2324545.43	Аналитический метод	0.10	Закрепление отсутствует
925	445744.41	2324545.43	Аналитический метод	0.10	Закрепление отсутствует
926	445741.62	2324544.01	Аналитический метод	0.10	Закрепление отсутствует
927	445738.97	2324541.15	Аналитический метод	0.10	Закрепление отсутствует
928	445737.62	2324537.48	Аналитический метод	0.10	Закрепление отсутствует
929	445737.78	2324533.59	Аналитический метод	0.10	Закрепление отсутствует
930	445749.17	2324507.87	Аналитический метод	0.10	Закрепление отсутствует
931	445753.50	2324503.20	Аналитический метод	0.10	Закрепление отсутствует
932	445759.77	2324502.09	Аналитический метод	0.10	Закрепление отсутствует
933	445880.79	2324520.00	Аналитический метод	0.10	Закрепление отсутствует
934	445924.33	2324474.99	Аналитический метод	0.10	Закрепление отсутствует
935	445927.43	2324472.83	Аналитический метод	0.10	Закрепление отсутствует
936	445931.11	2324471.98	Аналитический метод	0.10	Закрепление отсутствует
937	446493.30	2324450.50	Аналитический метод	0.10	Закрепление отсутствует
938	447089.89	2324287.23	Аналитический метод	0.10	Закрепление отсутствует
939	447378.17	2324209.26	Аналитический метод	0.10	Закрепление отсутствует
940	447880.93	2324077.15	Аналитический метод	0.10	Закрепление отсутствует
941	448087.19	2324024.17	Аналитический метод	0.10	Закрепление отсутствует
942	448411.73	2323942.41	Аналитический метод	0.10	Закрепление отсутствует
943	448610.69	2323888.55	Аналитический метод	0.10	Закрепление отсутствует

2. Сведения о характерных точках границ объекта					
Обозначение характерных точек границ	Координаты, м		Метод определения координат характерной точки	Средняя квадратическая погрешность положения характерной точки (M _t), м	Описание обозначения точки на местности (при наличии)
	X	Y			
1	2	3	4	5	6
944	448787.34	2323842.16	Аналитический метод	0.10	Закрепление отсутствует
945	450360.79	2323130.33	Аналитический метод	0.10	Закрепление отсутствует
946	450540.81	2323112.06	Аналитический метод	0.10	Закрепление отсутствует
947	450528.25	2323061.49	Аналитический метод	0.10	Закрепление отсутствует
948	450528.84	2323054.83	Аналитический метод	0.10	Закрепление отсутствует
949	450529.79	2323052.92	Аналитический метод	0.10	Закрепление отсутствует
950	450531.78	2323052.12	Аналитический метод	0.10	Закрепление отсутствует
951	450537.90	2323053.30	Аналитический метод	0.10	Закрепление отсутствует
952	450542.05	2323056.29	Аналитический метод	0.10	Закрепление отсутствует
953	450542.09	2323064.88	Аналитический метод	0.10	Закрепление отсутствует
954	450553.01	2323110.82	Аналитический метод	0.10	Закрепление отсутствует
955	450726.77	2323093.18	Аналитический метод	0.10	Закрепление отсутствует
956	450828.84	2323025.20	Аналитический метод	0.10	Закрепление отсутствует
957	450811.95	2322947.97	Аналитический метод	0.10	Закрепление отсутствует
958	450812.79	2322941.48	Аналитический метод	0.10	Закрепление отсутствует
959	450796.88	2322927.19	Аналитический метод	0.10	Закрепление отсутствует
960	450791.29	2322929.29	Аналитический метод	0.10	Закрепление отсутствует
961	450787.50	2322928.79	Аналитический метод	0.10	Закрепление отсутствует
962	450785.16	2322925.76	Аналитический метод	0.10	Закрепление отсутствует
963	450783.98	2322921.38	Аналитический метод	0.10	Закрепление отсутствует
964	450784.47	2322917.59	Аналитический метод	0.10	Закрепление отсутствует
965	450787.50	2322915.26	Аналитический метод	0.10	Закрепление отсутствует
966	450791.91	2322914.06	Аналитический метод	0.10	Закрепление отсутствует
967	450795.71	2322914.54	Аналитический метод	0.10	Закрепление отсутствует
968	450798.05	2322917.58	Аналитический метод	0.10	Закрепление отсутствует

2. Сведения о характерных точках границ объекта					
Обозначение характерных точек границ	Координаты, м		Метод определения координат характерной точки	Средняя квадратическая погрешность положения характерной точки (M _t), м	Описание обозначения точки на местности (при наличии)
	X	Y			
1	2	3	4	5	6
969	450798.92	2322920.83	Аналитический метод	0.10	Закрепление отсутствует
970	450803.08	2322917.75	Аналитический метод	0.10	Закрепление отсутствует
971	450805.20	2322918.55	Аналитический метод	0.10	Закрепление отсутствует
972	450808.22	2322922.56	Аналитический метод	0.10	Закрепление отсутствует
973	450805.73	2322926.49	Аналитический метод	0.10	Закрепление отсутствует
974	450816.90	2322937.11	Аналитический метод	0.10	Закрепление отсутствует
975	450951.43	2322865.03	Аналитический метод	0.10	Закрепление отсутствует
976	450992.65	2322852.30	Аналитический метод	0.10	Закрепление отсутствует
977	450984.17	2322725.20	Аналитический метод	0.10	Закрепление отсутствует
978	451002.77	2322713.57	Аналитический метод	0.10	Закрепление отсутствует
979	451074.37	2322689.04	Аналитический метод	0.10	Закрепление отсутствует
980	451062.64	2322667.97	Аналитический метод	0.10	Закрепление отсутствует
981	451032.62	2322675.67	Аналитический метод	0.10	Закрепление отсутствует
982	451025.90	2322673.54	Аналитический метод	0.10	Закрепление отсутствует
983	451022.32	2322666.90	Аналитический метод	0.10	Закрепление отсутствует
984	451016.42	2322637.42	Аналитический метод	0.10	Закрепление отсутствует
985	451017.11	2322634.85	Аналитический метод	0.10	Закрепление отсутствует
986	451020.16	2322631.50	Аналитический метод	0.10	Закрепление отсутствует
987	451056.01	2322620.90	Аналитический метод	0.10	Закрепление отсутствует
988	451058.74	2322621.46	Аналитический метод	0.10	Закрепление отсутствует
989	451065.84	2322594.37	Аналитический метод	0.10	Закрепление отсутствует
990	451072.72	2322588.46	Аналитический метод	0.10	Закрепление отсутствует
991	451504.81	2322468.84	Аналитический метод	0.10	Закрепление отсутствует
992	451507.46	2322469.98	Аналитический метод	0.10	Закрепление отсутствует
993	451509.98	2322476.84	Аналитический метод	0.10	Закрепление отсутствует

2. Сведения о характерных точках границ объекта					
Обозначение характерных точек границ	Координаты, м		Метод определения координат характерной точки	Средняя квадратическая погрешность положения характерной точки (M _t), м	Описание обозначения точки на местности (при наличии)
	X	Y			
1	2	3	4	5	6
994	451509.57	2322479.57	Аналитический метод	0.10	Закрепление отсутствует
995	451507.95	2322480.70	Аналитический метод	0.10	Закрепление отсутствует
996	451221.23	2322561.15	Аналитический метод	0.10	Закрепление отсутствует
997	451221.21	2322563.75	Аналитический метод	0.10	Закрепление отсутствует
998	451219.15	2322565.78	Аналитический метод	0.10	Закрепление отсутствует
999	451081.35	2322604.96	Аналитический метод	0.10	Закрепление отсутствует
1000	451076.23	2322619.27	Аналитический метод	0.10	Закрепление отсутствует
1001	451071.81	2322641.50	Аналитический метод	0.10	Закрепление отсутствует
1002	451085.46	2322675.20	Аналитический метод	0.10	Закрепление отсутствует
1003	451091.02	2322683.33	Аналитический метод	0.10	Закрепление отсутствует
1004	451109.15	2322677.12	Аналитический метод	0.10	Закрепление отсутствует
1005	451182.36	2322656.30	Аналитический метод	0.10	Закрепление отсутствует
1006	451582.58	2322543.77	Аналитический метод	0.10	Закрепление отсутствует
1007	451589.33	2322540.02	Аналитический метод	0.10	Закрепление отсутствует
1008	451652.26	2322480.61	Аналитический метод	0.10	Закрепление отсутствует
1009	451655.90	2322481.33	Аналитический метод	0.10	Закрепление отсутствует
1010	451595.99	2322427.51	Аналитический метод	0.10	Закрепление отсутствует
1011	451536.73	2322409.48	Аналитический метод	0.10	Закрепление отсутствует
1012	451535.04	2322408.18	Аналитический метод	0.10	Закрепление отсутствует
1013	451534.65	2322406.08	Аналитический метод	0.10	Закрепление отсутствует
1014	451535.74	2322399.98	Аналитический метод	0.10	Закрепление отсутствует
1015	451537.14	2322397.94	Аналитический метод	0.10	Закрепление отсутствует
1016	451539.60	2322397.65	Аналитический метод	0.10	Закрепление отсутствует
1017	451601.38	2322417.49	Аналитический метод	0.10	Закрепление отсутствует
1018	451670.92	2322478.10	Аналитический метод	0.10	Закрепление отсутствует

2. Сведения о характерных точках границ объекта					
Обозначение характерных точек границ	Координаты, м		Метод определения координат характерной точки	Средняя квадратическая погрешность положения характерной точки (M _t), м	Описание обозначения точки на местности (при наличии)
	X	Y			
1	2	3	4	5	6
1019	451685.13	2322487.08	Аналитический метод	0.10	Закрепление отсутствует
1020	451717.84	2322493.51	Аналитический метод	0.10	Закрепление отсутствует
1021	451737.69	2322495.21	Аналитический метод	0.10	Закрепление отсутствует
1022	452158.27	2322374.52	Аналитический метод	0.10	Закрепление отсутствует
1023	452504.48	2322274.04	Аналитический метод	0.10	Закрепление отсутствует
1024	452663.41	2322226.91	Аналитический метод	0.10	Закрепление отсутствует
1025	452675.71	2322221.62	Аналитический метод	0.10	Закрепление отсутствует
1026	452740.75	2322187.85	Аналитический метод	0.10	Закрепление отсутствует
1027	452813.28	2322188.87	Аналитический метод	0.10	Закрепление отсутствует
1028	452828.94	2322185.79	Аналитический метод	0.10	Закрепление отсутствует
1029	453454.72	2321980.52	Аналитический метод	0.10	Закрепление отсутствует
1030	453600.12	2321937.64	Аналитический метод	0.10	Закрепление отсутствует
1031	454181.55	2321769.94	Аналитический метод	0.10	Закрепление отсутствует
1032	454402.48	2321714.03	Аналитический метод	0.10	Закрепление отсутствует
1033	454466.08	2321692.75	Аналитический метод	0.10	Закрепление отсутствует
1034	455357.60	2321420.13	Аналитический метод	0.10	Закрепление отсутствует
1035	455634.57	2321334.21	Аналитический метод	0.10	Закрепление отсутствует
1036	455900.62	2321253.62	Аналитический метод	0.10	Закрепление отсутствует
1037	456314.09	2321125.49	Аналитический метод	0.10	Закрепление отсутствует
1038	456830.88	2320966.85	Аналитический метод	0.10	Закрепление отсутствует
1039	456869.43	2320954.25	Аналитический метод	0.10	Закрепление отсутствует
1040	457089.51	2320876.22	Аналитический метод	0.10	Закрепление отсутствует
1041	457176.47	2320851.33	Аналитический метод	0.10	Закрепление отсутствует
1042	457305.31	2320806.52	Аналитический метод	0.10	Закрепление отсутствует
1043	457945.25	2320598.79	Аналитический метод	0.10	Закрепление отсутствует

2. Сведения о характерных точках границ объекта					
Обозначение характерных точек границ	Координаты, м		Метод определения координат характерной точки	Средняя квадратическая погрешность положения характерной точки (M _t), м	Описание обозначения точки на местности (при наличии)
	X	Y			
1	2	3	4	5	6
1044	458005.21	2320580.91	Аналитический метод	0.10	Закрепление отсутствует
1045	458007.90	2320579.15	Аналитический метод	0.10	Закрепление отсутствует
1046	458080.36	2320556.90	Аналитический метод	0.10	Закрепление отсутствует
1047	458080.28	2320554.19	Аналитический метод	0.10	Закрепление отсутствует
1048	458110.06	2320492.16	Аналитический метод	0.10	Закрепление отсутствует
1049	458112.50	2320477.34	Аналитический метод	0.10	Закрепление отсутствует
1050	458113.99	2320474.48	Аналитический метод	0.10	Закрепление отсутствует
1051	458111.98	2320471.27	Аналитический метод	0.10	Закрепление отсутствует
1052	458110.70	2320460.26	Аналитический метод	0.10	Закрепление отсутствует
1053	458016.93	2320462.17	Аналитический метод	0.10	Закрепление отсутствует
1054	457833.94	2320566.61	Аналитический метод	0.10	Закрепление отсутствует
1055	457817.00	2320573.51	Аналитический метод	0.10	Закрепление отсутствует
1056	457814.45	2320573.38	Аналитический метод	0.10	Закрепление отсутствует
1057	457812.74	2320571.05	Аналитический метод	0.10	Закрепление отсутствует
1058	457637.52	2320630.33	Аналитический метод	0.10	Закрепление отсутствует
1059	457614.90	2320637.11	Аналитический метод	0.10	Закрепление отсутствует
1060	457429.32	2320683.83	Аналитический метод	0.10	Закрепление отсутствует
1061	457427.15	2320683.55	Аналитический метод	0.10	Закрепление отсутствует
1062	457425.83	2320682.09	Аналитический метод	0.10	Закрепление отсутствует
1063	457425.41	2320675.16	Аналитический метод	0.10	Закрепление отсутствует
1064	457427.51	2320673.18	Аналитический метод	0.10	Закрепление отсутствует
1065	457634.35	2320619.14	Аналитический метод	0.10	Закрепление отсутствует
1066	457811.28	2320557.82	Аналитический метод	0.10	Закрепление отсутствует
1067	457825.55	2320551.67	Аналитический метод	0.10	Закрепление отсутствует
1068	458013.21	2320443.05	Аналитический метод	0.10	Закрепление отсутствует

2. Сведения о характерных точках границ объекта					
Обозначение характерных точек границ	Координаты, м		Метод определения координат характерной точки	Средняя квадратическая погрешность положения характерной точки (M _t), м	Описание обозначения точки на местности (при наличии)
	X	Y			
1	2	3	4	5	6
1069	458113.71	2320444.89	Аналитический метод	0.10	Закрепление отсутствует
1070	458118.64	2320446.65	Аналитический метод	0.10	Закрепление отсутствует
1071	458119.83	2320444.22	Аналитический метод	0.10	Закрепление отсутствует
1072	458121.68	2320443.56	Аналитический метод	0.10	Закрепление отсутствует
1073	458170.72	2320443.32	Аналитический метод	0.10	Закрепление отсутствует
1074	458173.20	2320444.61	Аналитический метод	0.10	Закрепление отсутствует
1075	458177.93	2320452.29	Аналитический метод	0.10	Закрепление отсутствует
1076	458178.54	2320492.14	Аналитический метод	0.10	Закрепление отсутствует
1077	458177.84	2320494.12	Аналитический метод	0.10	Закрепление отсутствует
1078	458171.65	2320501.51	Аналитический метод	0.10	Закрепление отсутствует
1079	458169.34	2320502.58	Аналитический метод	0.10	Закрепление отсутствует
1080	458124.52	2320502.37	Аналитический метод	0.10	Закрепление отсутствует
1081	458099.90	2320550.87	Аналитический метод	0.10	Закрепление отсутствует
1082	458286.05	2320494.02	Аналитический метод	0.10	Закрепление отсутствует
1083	458290.89	2320494.19	Аналитический метод	0.10	Закрепление отсутствует
1084	458295.08	2320496.61	Аналитический метод	0.10	Закрепление отсутствует
1085	458303.66	2320508.85	Аналитический метод	0.10	Закрепление отсутствует
1086	458306.19	2320509.42	Аналитический метод	0.10	Закрепление отсутствует
1087	458315.60	2320517.90	Аналитический метод	0.10	Закрепление отсутствует
1088	458374.27	2320607.20	Аналитический метод	0.10	Закрепление отсутствует
1089	458430.43	2320694.90	Аналитический метод	0.10	Закрепление отсутствует
1090	458664.30	2320683.01	Аналитический метод	0.10	Закрепление отсутствует
1091	458697.19	2320680.13	Аналитический метод	0.10	Закрепление отсутствует
1092	458704.36	2320677.43	Аналитический метод	0.10	Закрепление отсутствует
1093	458778.37	2320635.03	Аналитический метод	0.10	Закрепление отсутствует

2. Сведения о характерных точках границ объекта					
Обозначение характерных точек границ	Координаты, м		Метод определения координат характерной точки	Средняя квадратическая погрешность положения характерной точки (M _t), м	Описание обозначения точки на местности (при наличии)
	X	Y			
1	2	3	4	5	6
1094	458887.05	2320575.47	Аналитический метод	0.10	Закрепление отсутствует
1095	459020.72	2320511.70	Аналитический метод	0.10	Закрепление отсутствует
1096	459074.65	2320490.27	Аналитический метод	0.10	Закрепление отсутствует
1097	459167.90	2320449.47	Аналитический метод	0.10	Закрепление отсутствует
1098	459428.83	2320385.16	Аналитический метод	0.10	Закрепление отсутствует
1099	459693.25	2320279.20	Аналитический метод	0.10	Закрепление отсутствует
1100	459917.41	2320187.24	Аналитический метод	0.10	Закрепление отсутствует
1101	460016.62	2320156.99	Аналитический метод	0.10	Закрепление отсутствует
1102	460087.94	2320136.91	Аналитический метод	0.10	Закрепление отсутствует
1103	460192.83	2320105.24	Аналитический метод	0.10	Закрепление отсутствует
1104	460224.50	2320104.62	Аналитический метод	0.10	Закрепление отсутствует
1105	460387.66	2320129.11	Аналитический метод	0.10	Закрепление отсутствует
1106	460439.72	2319961.57	Аналитический метод	0.10	Закрепление отсутствует
1107	460443.77	2319956.22	Аналитический метод	0.10	Закрепление отсутствует
1108	460450.29	2319954.63	Аналитический метод	0.10	Закрепление отсутствует
1109	460893.37	2320000.02	Аналитический метод	0.10	Закрепление отсутствует
1110	461158.81	2320044.03	Аналитический метод	0.10	Закрепление отсутствует
1111	461167.84	2319989.10	Аналитический метод	0.10	Закрепление отсутствует
1112	461173.67	2319965.79	Аналитический метод	0.10	Закрепление отсутствует
1113	461195.72	2319957.52	Аналитический метод	0.10	Закрепление отсутствует
1114	461296.57	2319965.17	Аналитический метод	0.10	Закрепление отсутствует
1115	461475.94	2319981.97	Аналитический метод	0.10	Закрепление отсутствует
1116	461890.03	2320049.33	Аналитический метод	0.10	Закрепление отсутствует
1117	461917.04	2320050.92	Аналитический метод	0.10	Закрепление отсутствует
1118	461944.32	2320048.01	Аналитический метод	0.10	Закрепление отсутствует

2. Сведения о характерных точках границ объекта					
Обозначение характерных точек границ	Координаты, м		Метод определения координат характерной точки	Средняя квадратическая погрешность положения характерной точки (M _t), м	Описание обозначения точки на местности (при наличии)
	X	Y			
1	2	3	4	5	6
1119	461964.49	2320052.59	Аналитический метод	0.10	Закрепление отсутствует
1120	461992.46	2320083.10	Аналитический метод	0.10	Закрепление отсутствует
1121	462014.15	2320091.64	Аналитический метод	0.10	Закрепление отсутствует
1122	462106.10	2320120.75	Аналитический метод	0.10	Закрепление отсутствует
1123	462127.92	2320126.72	Аналитический метод	0.10	Закрепление отсутствует
1124	462146.09	2320133.20	Аналитический метод	0.10	Закрепление отсутствует
1125	462165.32	2320142.87	Аналитический метод	0.10	Закрепление отсутствует
1126	462187.62	2320161.02	Аналитический метод	0.10	Закрепление отсутствует
1127	462195.89	2320163.95	Аналитический метод	0.10	Закрепление отсутствует
1128	462197.95	2320163.24	Аналитический метод	0.10	Закрепление отсутствует
1129	462208.92	2320168.57	Аналитический метод	0.10	Закрепление отсутствует
1130	462274.22	2320190.29	Аналитический метод	0.10	Закрепление отсутствует
1131	462280.19	2320178.25	Аналитический метод	0.10	Закрепление отсутствует
1132	462283.96	2320174.14	Аналитический метод	0.10	Закрепление отсутствует
1133	462287.41	2320172.84	Аналитический метод	0.10	Закрепление отсутствует
1134	462372.61	2320175.07	Аналитический метод	0.10	Закрепление отсутствует
1135	462371.47	2320152.82	Аналитический метод	0.10	Закрепление отсутствует
1136	462372.86	2320147.20	Аналитический метод	0.10	Закрепление отсутствует
1137	462377.14	2320143.29	Аналитический метод	0.10	Закрепление отсутствует
1138	462520.21	2320075.72	Аналитический метод	0.10	Закрепление отсутствует
1139	462526.02	2320075.01	Аналитический метод	0.10	Закрепление отсутствует
1140	462529.87	2320076.57	Аналитический метод	0.10	Закрепление отсутствует
1141	462532.76	2320079.56	Аналитический метод	0.10	Закрепление отсутствует
1142	462536.60	2320091.76	Аналитический метод	0.10	Закрепление отсутствует
1143	462536.48	2320097.55	Аналитический метод	0.10	Закрепление отсутствует

2. Сведения о характерных точках границ объекта					
Обозначение характерных точек границ	Координаты, м		Метод определения координат характерной точки	Средняя квадратическая погрешность положения характерной точки (M _t), м	Описание обозначения точки на местности (при наличии)
	X	Y			
1	2	3	4	5	6
1144	462533.13	2320102.34	Аналитический метод	0.10	Закрепление отсутствует
1145	462529.05	2320104.24	Аналитический метод	0.10	Закрепление отсутствует
1146	462524.89	2320104.24	Аналитический метод	0.10	Закрепление отсутствует
1147	462520.81	2320102.34	Аналитический метод	0.10	Закрепление отсутствует
1148	462518.00	2320098.88	Аналитический метод	0.10	Закрепление отсутствует
1149	462391.79	2320158.45	Аналитический метод	0.10	Закрепление отсутствует
1150	462392.94	2320181.02	Аналитический метод	0.10	Закрепление отсутствует
1151	462514.69	2320152.26	Аналитический метод	0.10	Закрепление отсутствует
1152	462522.51	2320152.12	Аналитический метод	0.10	Закрепление отсутствует
1153	462537.42	2320155.86	Аналитический метод	0.10	Закрепление отсутствует
1154	462549.17	2320165.08	Аналитический метод	0.10	Закрепление отсутствует
1155	462552.24	2320169.31	Аналитический метод	0.10	Закрепление отсутствует
49	462554.62	2320174.92	Аналитический метод	0.10	Закрепление отсутствует
1156	451645.39	2322650.58	Аналитический метод	0.10	Закрепление отсутствует
1157	451644.34	2322649.52	Аналитический метод	0.10	Закрепление отсутствует
1158	451642.19	2322649.40	Аналитический метод	0.10	Закрепление отсутствует
1159	451438.58	2322714.68	Аналитический метод	0.10	Закрепление отсутствует
1160	451341.06	2322741.96	Аналитический метод	0.10	Закрепление отсутствует
1161	451197.44	2322787.90	Аналитический метод	0.10	Закрепление отсутствует
1162	451195.13	2322787.15	Аналитический метод	0.10	Закрепление отсутствует
1163	451160.07	2322755.22	Аналитический метод	0.10	Закрепление отсутствует
1164	451125.60	2322724.42	Аналитический метод	0.10	Закрепление отсутствует
1165	451195.92	2322704.42	Аналитический метод	0.10	Закрепление отсутствует
1166	451307.86	2322673.22	Аналитический метод	0.10	Закрепление отсутствует
1167	451419.93	2322641.98	Аналитический метод	0.10	Закрепление отсутствует

2. Сведения о характерных точках границ объекта					
Обозначение характерных точек границ	Координаты, м		Метод определения координат характерной точки	Средняя квадратическая погрешность положения характерной точки (M _t), м	Описание обозначения точки на местности (при наличии)
	X	Y			
1	2	3	4	5	6
1168	451498.57	2322619.69	Аналитический метод	0.10	Закрепление отсутствует
1169	451577.24	2322597.41	Аналитический метод	0.10	Закрепление отсутствует
1170	451601.94	2322590.21	Аналитический метод	0.10	Закрепление отсутствует
1171	451618.83	2322580.83	Аналитический метод	0.10	Закрепление отсутствует
1172	451644.77	2322556.90	Аналитический метод	0.10	Закрепление отсутствует
1173	451668.04	2322534.67	Аналитический метод	0.10	Закрепление отсутствует
1174	451710.60	2322543.05	Аналитический метод	0.10	Закрепление отсутствует
1175	451738.66	2322545.74	Аналитический метод	0.10	Закрепление отсутствует
1176	451748.61	2322544.09	Аналитический метод	0.10	Закрепление отсутствует
1177	451818.33	2322524.43	Аналитический метод	0.10	Закрепление отсутствует
1178	451888.17	2322504.48	Аналитический метод	0.10	Закрепление отсутствует
1179	451917.76	2322495.99	Аналитический метод	0.10	Закрепление отсутствует
1180	451927.34	2322493.23	Аналитический метод	0.10	Закрепление отсутствует
1181	452087.31	2322446.86	Аналитический метод	0.10	Закрепление отсутствует
1182	452105.10	2322441.77	Аналитический метод	0.10	Закрепление отсутствует
1183	452138.72	2322432.13	Аналитический метод	0.10	Закрепление отсутствует
1184	452172.19	2322422.54	Аналитический метод	0.10	Закрепление отсутствует
1185	452198.16	2322414.92	Аналитический метод	0.10	Закрепление отсутствует
1186	452359.66	2322368.20	Аналитический метод	0.10	Закрепление отсутствует
1187	452518.56	2322322.02	Аналитический метод	0.10	Закрепление отсутствует
1188	452680.45	2322274.01	Аналитический метод	0.10	Закрепление отсутствует
1189	452697.21	2322266.80	Аналитический метод	0.10	Закрепление отсутствует
1190	452724.56	2322252.48	Аналитический метод	0.10	Закрепление отсутствует
1191	452752.57	2322238.02	Аналитический метод	0.10	Закрепление отсутствует
1192	452817.80	2322238.93	Аналитический метод	0.10	Закрепление отсутствует

2. Сведения о характерных точках границ объекта					
Обозначение характерных точек границ	Координаты, м		Метод определения координат характерной точки	Средняя квадратическая погрешность положения характерной точки (M _t), м	Описание обозначения точки на местности (при наличии)
	X	Y			
1	2	3	4	5	6
1193	452841.64	2322234.25	Аналитический метод	0.10	Закрепление отсутствует
1194	452982.31	2322187.88	Аналитический метод	0.10	Закрепление отсутствует
1195	453332.91	2322073.18	Аналитический метод	0.10	Закрепление отсутствует
1196	453395.64	2322052.57	Аналитический метод	0.10	Закрепление отсутствует
1197	453469.60	2322028.26	Аналитический метод	0.10	Закрепление отсутствует
1198	453614.10	2321985.64	Аналитический метод	0.10	Закрепление отсутствует
1199	453882.62	2321908.47	Аналитический метод	0.10	Закрепление отсутствует
1200	453980.02	2321880.18	Аналитический метод	0.10	Закрепление отсутствует
1201	454110.11	2321842.57	Аналитический метод	0.10	Закрепление отсутствует
1202	454140.86	2321833.71	Аналитический метод	0.10	Закрепление отсутствует
1203	454165.84	2321826.50	Аналитический метод	0.10	Закрепление отсутствует
1204	454194.47	2321818.24	Аналитический метод	0.10	Закрепление отсутствует
1205	454215.86	2321812.96	Аналитический метод	0.10	Закрепление отсутствует
1206	454263.00	2321801.32	Аналитический метод	0.10	Закрепление отсутствует
1207	454317.87	2321787.27	Аналитический метод	0.10	Закрепление отсутствует
1208	454363.72	2321775.55	Аналитический метод	0.10	Закрепление отсутствует
1209	454378.89	2321771.67	Аналитический метод	0.10	Закрепление отсутствует
1210	454416.62	2321762.03	Аналитический метод	0.10	Закрепление отсутствует
1211	454481.32	2321740.37	Аналитический метод	0.10	Закрепление отсутствует
1212	455372.32	2321467.91	Аналитический метод	0.10	Закрепление отсутствует
1213	455537.08	2321416.85	Аналитический метод	0.10	Закрепление отсутствует
1214	455593.21	2321399.41	Аналитический метод	0.10	Закрепление отсутствует
1215	455649.17	2321382.03	Аналитический метод	0.10	Закрепление отсутствует
1216	455796.79	2321337.29	Аналитический метод	0.10	Закрепление отсутствует
1217	455819.61	2321330.66	Аналитический метод	0.10	Закрепление отсутствует

2. Сведения о характерных точках границ объекта					
Обозначение характерных точек границ	Координаты, м		Метод определения координат характерной точки	Средняя квадратическая погрешность положения характерной точки (M _t), м	Описание обозначения точки на местности (при наличии)
	X	Y			
1	2	3	4	5	6
1218	455850.93	2321321.08	Аналитический метод	0.10	Закрепление отсутствует
1219	455882.08	2321311.55	Аналитический метод	0.10	Закрепление отсутствует
1220	455915.30	2321301.42	Аналитический метод	0.10	Закрепление отсутствует
1221	456149.10	2321229.17	Аналитический метод	0.10	Закрепление отсутствует
1222	456328.83	2321173.27	Аналитический метод	0.10	Закрепление отсутствует
1223	456427.94	2321142.94	Аналитический метод	0.10	Закрепление отсутствует
1224	456463.09	2321132.18	Аналитический метод	0.10	Закрепление отсутствует
1225	456609.57	2321087.34	Аналитический метод	0.10	Закрепление отсутствует
1226	456635.80	2321079.18	Аналитический метод	0.10	Закрепление отсутствует
1227	456670.53	2321068.38	Аналитический метод	0.10	Закрепление отсутствует
1228	456698.35	2321059.94	Аналитический метод	0.10	Закрепление отсутствует
1229	456718.85	2321053.73	Аналитический метод	0.10	Закрепление отсутствует
1230	456846.02	2321014.51	Аналитический метод	0.10	Закрепление отсутствует
1231	456885.59	2321001.57	Аналитический метод	0.10	Закрепление отсутствует
1232	456910.20	2320992.81	Аналитический метод	0.10	Закрепление отсутствует
1233	456954.48	2320977.02	Аналитический метод	0.10	Закрепление отсутствует
1234	457026.45	2320951.62	Аналитический метод	0.10	Закрепление отсутствует
1235	457104.75	2320923.86	Аналитический метод	0.10	Закрепление отсутствует
1236	457191.57	2320899.01	Аналитический метод	0.10	Закрепление отсутствует
1237	457321.21	2320853.92	Аналитический метод	0.10	Закрепление отсутствует
1238	457660.22	2320744.33	Аналитический метод	0.10	Закрепление отсутствует
1239	457741.81	2320717.65	Аналитический метод	0.10	Закрепление отсутствует
1240	457796.63	2320699.76	Аналитический метод	0.10	Закрепление отсутствует
1241	457841.63	2320685.11	Аналитический метод	0.10	Закрепление отсутствует
1242	457945.92	2320651.16	Аналитический метод	0.10	Закрепление отсутствует

2. Сведения о характерных точках границ объекта					
Обозначение характерных точек границ	Координаты, м		Метод определения координат характерной точки	Средняя квадратическая погрешность положения характерной точки (M _t), м	Описание обозначения точки на местности (при наличии)
	X	Y			
1	2	3	4	5	6
1243	457960.15	2320646.53	Аналитический метод	0.10	Закрепление отсутствует
1244	457985.50	2320638.96	Аналитический метод	0.10	Закрепление отсутствует
1245	457993.71	2320636.51	Аналитический метод	0.10	Закрепление отсутствует
1246	457993.00	2320641.37	Аналитический метод	0.10	Закрепление отсутствует
1247	457983.01	2320707.65	Аналитический метод	0.10	Закрепление отсутствует
1248	457977.51	2320743.05	Аналитический метод	0.10	Закрепление отсутствует
1249	457776.29	2320776.93	Аналитический метод	0.10	Закрепление отсутствует
1250	457630.26	2320823.24	Аналитический метод	0.10	Закрепление отсутствует
1251	457444.51	2320882.43	Аналитический метод	0.10	Закрепление отсутствует
1252	457387.42	2320900.54	Аналитический метод	0.10	Закрепление отсутствует
1253	457248.17	2320944.94	Аналитический метод	0.10	Закрепление отсутствует
1254	457145.40	2320977.14	Аналитический метод	0.10	Закрепление отсутствует
1255	456774.60	2321094.18	Аналитический метод	0.10	Закрепление отсутствует
1256	456717.23	2321112.19	Аналитический метод	0.10	Закрепление отсутствует
1257	456607.77	2321146.76	Аналитический метод	0.10	Закрепление отсутствует
1258	456523.76	2321200.24	Аналитический метод	0.10	Закрепление отсутствует
1259	456279.38	2321269.17	Аналитический метод	0.10	Закрепление отсутствует
1260	456212.72	2321316.13	Аналитический метод	0.10	Закрепление отсутствует
1261	455921.48	2321374.48	Аналитический метод	0.10	Закрепление отсутствует
1262	455863.66	2321398.11	Аналитический метод	0.10	Закрепление отсутствует
1263	455795.70	2321425.62	Аналитический метод	0.10	Закрепление отсутствует
1264	455768.11	2321423.67	Аналитический метод	0.10	Закрепление отсутствует
1265	455734.35	2321421.13	Аналитический метод	0.10	Закрепление отсутствует
1266	455529.52	2321483.14	Аналитический метод	0.10	Закрепление отсутствует
1267	455113.56	2321608.87	Аналитический метод	0.10	Закрепление отсутствует

2. Сведения о характерных точках границ объекта					
Обозначение характерных точек границ	Координаты, м		Метод определения координат характерной точки	Средняя квадратическая погрешность положения характерной точки (M _t), м	Описание обозначения точки на местности (при наличии)
	X	Y			
1	2	3	4	5	6
1268	454883.60	2321679.40	Аналитический метод	0.10	Закрепление отсутствует
1269	454541.64	2321784.83	Аналитический метод	0.10	Закрепление отсутствует
1270	454437.29	2321839.55	Аналитический метод	0.10	Закрепление отсутствует
1271	453891.21	2321977.89	Аналитический метод	0.10	Закрепление отсутствует
1272	453778.89	2322006.18	Аналитический метод	0.10	Закрепление отсутствует
1273	453730.56	2322020.92	Аналитический метод	0.10	Закрепление отсутствует
1274	453562.19	2322071.57	Аналитический метод	0.10	Закрепление отсутствует
1275	453437.59	2322109.24	Аналитический метод	0.10	Закрепление отсутствует
1276	453352.35	2322134.92	Аналитический метод	0.10	Закрепление отсутствует
1277	453289.32	2322154.02	Аналитический метод	0.10	Закрепление отсутствует
1278	453169.79	2322203.42	Аналитический метод	0.10	Закрепление отсутствует
1279	453118.31	2322220.19	Аналитический метод	0.10	Закрепление отсутствует
1280	452995.16	2322260.11	Аналитический метод	0.10	Закрепление отсутствует
1281	452822.41	2322316.45	Аналитический метод	0.10	Закрепление отсутствует
1282	452697.71	2322344.97	Аналитический метод	0.10	Закрепление отсутствует
1283	452612.64	2322364.22	Аналитический метод	0.10	Закрепление отсутствует
1284	452562.87	2322375.70	Аналитический метод	0.10	Закрепление отсутствует
1285	452523.06	2322384.71	Аналитический метод	0.10	Закрепление отсутствует
1286	452390.30	2322424.69	Аналитический метод	0.10	Закрепление отсутствует
1287	452022.80	2322535.82	Аналитический метод	0.10	Закрепление отсутствует
1288	451695.66	2322635.09	Аналитический метод	0.10	Закрепление отсутствует
1156	451645.39	2322650.58	Аналитический метод	0.10	Закрепление отсутствует
1289	461978.94	2320132.73	Аналитический метод	0.10	Закрепление отсутствует
1290	461974.82	2320132.30	Аналитический метод	0.10	Закрепление отсутствует
1291	461970.57	2320133.77	Аналитический метод	0.10	Закрепление отсутствует

2. Сведения о характерных точках границ объекта					
Обозначение характерных точек границ	Координаты, м		Метод определения координат характерной точки	Средняя квадратическая погрешность положения характерной точки (M _t), м	Описание обозначения точки на местности (при наличии)
	X	Y			
1	2	3	4	5	6
1292	461952.07	2320150.27	Аналитический метод	0.10	Закрепление отсутствует
1293	461868.50	2320128.98	Аналитический метод	0.10	Закрепление отсутствует
1294	461296.59	2320047.32	Аналитический метод	0.10	Закрепление отсутствует
1295	461293.78	2320047.32	Аналитический метод	0.10	Закрепление отсутствует
1296	461291.08	2320048.09	Аналитический метод	0.10	Закрепление отсутствует
1297	461262.08	2320061.07	Аналитический метод	0.10	Закрепление отсутствует
1298	461208.14	2320052.20	Аналитический метод	0.10	Закрепление отсутствует
1299	461213.52	2320016.84	Аналитический метод	0.10	Закрепление отсутствует
1300	461214.96	2320009.13	Аналитический метод	0.10	Закрепление отсутствует
1301	461245.00	2320011.41	Аналитический метод	0.10	Закрепление отсутствует
1302	461292.35	2320014.99	Аналитический метод	0.10	Закрепление отсутствует
1303	461381.27	2320023.32	Аналитический метод	0.10	Закрепление отсутствует
1304	461469.56	2320031.59	Аналитический метод	0.10	Закрепление отсутствует
1305	461540.49	2320043.19	Аналитический метод	0.10	Закрепление отсутствует
1306	461615.21	2320055.57	Аналитический метод	0.10	Закрепление отсутствует
1307	461746.07	2320077.12	Аналитический метод	0.10	Закрепление отсутствует
1308	461828.80	2320090.24	Аналитический метод	0.10	Закрепление отсутствует
1309	461884.63	2320099.09	Аналитический метод	0.10	Закрепление отсутствует
1310	461918.22	2320101.08	Аналитический метод	0.10	Закрепление отсутствует
1311	461939.07	2320098.85	Аналитический метод	0.10	Закрепление отсутствует
1312	461963.40	2320125.40	Аналитический метод	0.10	Закрепление отсутствует
1313	461989.13	2320135.53	Аналитический метод	0.10	Закрепление отсутствует
1289	461978.94	2320132.73	Аналитический метод	0.10	Закрепление отсутствует
1314	460447.17	2320004.46	Аналитический метод	0.10	Закрепление отсутствует
1315	460456.34	2319975.37	Аналитический метод	0.10	Закрепление отсутствует

2. Сведения о характерных точках границ объекта					
Обозначение характерных точек границ	Координаты, м		Метод определения координат характерной точки	Средняя квадратическая погрешность положения характерной точки (M _t), м	Описание обозначения точки на местности (при наличии)
	X	Y			
1	2	3	4	5	6
1316	460581.08	2319988.41	Аналитический метод	0.10	Закрепление отсутствует
1317	460890.71	2320019.85	Аналитический метод	0.10	Закрепление отсутствует
1318	461155.80	2320063.81	Аналитический метод	0.10	Закрепление отсутствует
1319	461153.63	2320078.10	Аналитический метод	0.10	Закрепление отсутствует
1320	461151.13	2320094.25	Аналитический метод	0.10	Закрепление отсутствует
1321	461150.82	2320096.72	Аналитический метод	0.10	Закрепление отсутствует
1322	461105.67	2320089.99	Аналитический метод	0.10	Закрепление отсутствует
1323	461064.54	2320083.86	Аналитический метод	0.10	Закрепление отсутствует
1324	460938.46	2320065.78	Аналитический метод	0.10	Закрепление отсутствует
1325	460824.48	2320049.11	Аналитический метод	0.10	Закрепление отсутствует
1326	460670.65	2320029.09	Аналитический метод	0.10	Закрепление отсутствует
1327	460563.52	2320015.12	Аналитический метод	0.10	Закрепление отсутствует
1328	460456.62	2320001.25	Аналитический метод	0.10	Закрепление отсутствует
1314	460447.17	2320004.46	Аналитический метод	0.10	Закрепление отсутствует
1329	451112.65	2322728.11	Аналитический метод	0.10	Закрепление отсутствует
1330	451185.37	2322792.78	Аналитический метод	0.10	Закрепление отсутствует
1331	451041.80	2322837.12	Аналитический метод	0.10	Закрепление отсутствует
1332	451041.23	2322827.99	Аналитический метод	0.10	Закрепление отсутствует
1333	451039.74	2322804.87	Аналитический метод	0.10	Закрепление отсутствует
1334	451037.98	2322777.22	Аналитический метод	0.10	Закрепление отсутствует
1335	451036.17	2322751.66	Аналитический метод	0.10	Закрепление отсутствует
1336	451043.70	2322746.95	Аналитический метод	0.10	Закрепление отсутствует
1337	451095.97	2322732.85	Аналитический метод	0.10	Закрепление отсутствует
1329	451112.65	2322728.11	Аналитический метод	0.10	Закрепление отсутствует
1338	450846.74	2323013.43	Аналитический метод	0.10	Закрепление отсутствует

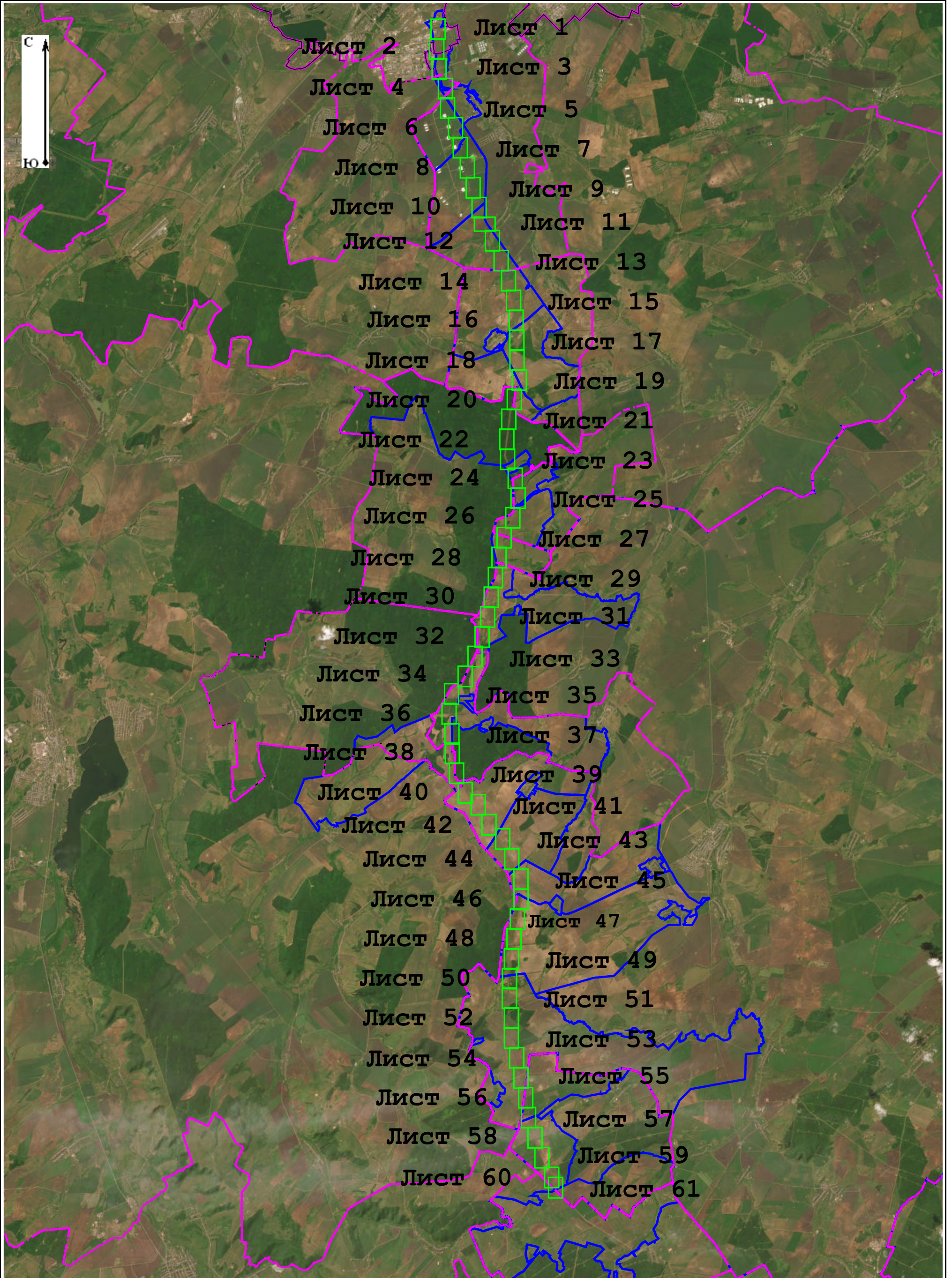
2. Сведения о характерных точках границ объекта					
Обозначение характерных точек границ	Координаты, м		Метод определения координат характерной точки	Средняя квадратическая погрешность положения характерной точки (M _t), м	Описание обозначения точки на местности (при наличии)
	X	Y			
1	2	3	4	5	6
1339	450833.10	2322951.05	Аналитический метод	0.10	Закрепление отсутствует
1340	450877.39	2322927.12	Аналитический метод	0.10	Закрепление отсутствует
1341	450959.14	2322883.53	Аналитический метод	0.10	Закрепление отсутствует
1342	450993.94	2322872.79	Аналитический метод	0.10	Закрепление отсутствует
1343	450996.52	2322914.09	Аналитический метод	0.10	Закрепление отсутствует
1344	450995.90	2322914.54	Аналитический метод	0.10	Закрепление отсутствует
1345	450967.18	2322933.40	Аналитический метод	0.10	Закрепление отсутствует
1346	450936.37	2322954.00	Аналитический метод	0.10	Закрепление отсутствует
1347	450917.05	2322966.92	Аналитический метод	0.10	Закрепление отсутствует
1348	450894.22	2322982.17	Аналитический метод	0.10	Закрепление отсутствует
1349	450860.23	2323004.80	Аналитический метод	0.10	Закрепление отсутствует
1338	450846.74	2323013.43	Аналитический метод	0.10	Закрепление отсутствует
1350	449750.20	2323428.41	Аналитический метод	0.10	Закрепление отсутствует
1351	450366.02	2323149.77	Аналитический метод	0.10	Закрепление отсутствует
1352	450392.84	2323147.04	Аналитический метод	0.10	Закрепление отсутствует
1353	450348.47	2323166.90	Аналитический метод	0.10	Закрепление отсутствует
1354	450258.46	2323205.73	Аналитический метод	0.10	Закрепление отсутствует
1355	450167.29	2323245.91	Аналитический метод	0.10	Закрепление отсутствует
1356	450049.52	2323298.07	Аналитический метод	0.10	Закрепление отсутствует
1357	449975.61	2323330.02	Аналитический метод	0.10	Закрепление отсутствует
1350	449750.20	2323428.41	Аналитический метод	0.10	Закрепление отсутствует
1358	458054.33	2320618.42	Аналитический метод	0.10	Закрепление отсутствует
1359	457998.34	2320739.22	Аналитический метод	0.10	Закрепление отсутствует
1360	458002.78	2320710.67	Аналитический метод	0.10	Закрепление отсутствует
1361	458012.78	2320644.31	Аналитический метод	0.10	Закрепление отсутствует

2. Сведения о характерных точках границ объекта					
Обозначение характерных точек границ	Координаты, м		Метод определения координат характерной точки	Средняя квадратическая погрешность положения характерной точки (M _t), м	Описание обозначения точки на местности (при наличии)
	X	Y			
1	2	3	4	5	6
1362	458014.85	2320630.22	Аналитический метод	0.10	Закрепление отсутствует
1363	458044.66	2320621.33	Аналитический метод	0.10	Закрепление отсутствует
1358	458054.33	2320618.42	Аналитический метод	0.10	Закрепление отсутствует
1364	448490.36	2323941.72	Аналитический метод	0.10	Закрепление отсутствует
1365	448516.07	2323934.72	Аналитический метод	0.10	Закрепление отсутствует
1366	448615.83	2323907.87	Аналитический метод	0.10	Закрепление отсутствует
1367	448702.35	2323885.13	Аналитический метод	0.10	Закрепление отсутствует
1368	448642.66	2323911.03	Аналитический метод	0.10	Закрепление отсутствует
1369	448617.27	2323921.21	Аналитический метод	0.10	Закрепление отсутствует
1370	448516.83	2323937.79	Аналитический метод	0.10	Закрепление отсутствует
1364	448490.36	2323941.72	Аналитический метод	0.10	Закрепление отсутствует
1371	462360.50	2320194.70	Аналитический метод	0.10	Закрепление отсутствует
1372	462344.86	2320214.26	Аналитический метод	0.10	Закрепление отсутствует
1373	462323.68	2320206.93	Аналитический метод	0.10	Закрепление отсутствует
1374	462304.24	2320200.20	Аналитический метод	0.10	Закрепление отсутствует
1375	462293.40	2320196.62	Аналитический метод	0.10	Закрепление отсутствует
1376	462295.29	2320192.81	Аналитический метод	0.10	Закрепление отсутствует
1377	462299.73	2320192.90	Аналитический метод	0.10	Закрепление отсутствует
1378	462331.83	2320193.81	Аналитический метод	0.10	Закрепление отсутствует
1371	462360.50	2320194.70	Аналитический метод	0.10	Закрепление отсутствует
1379	458512.68	2320741.22	Аналитический метод	0.10	Закрепление отсутствует
1380	458467.28	2320749.53	Аналитический метод	0.10	Закрепление отсутствует
1381	458463.24	2320743.59	Аналитический метод	0.10	Закрепление отсутствует
1382	458486.63	2320742.62	Аналитический метод	0.10	Закрепление отсутствует
1379	458512.68	2320741.22	Аналитический метод	0.10	Закрепление отсутствует

3. Сведения о характерных точках части (частей) границы объекта

Обозначение характерных точек части границы	Координаты, м		Метод определения координат характерной точки	Средняя квадратическая погрешность положения характерной точки (Mt), м	Описание обозначения точки на местности (при наличии)
	X	Y			
1	2	3	4	5	6
-	-	-	-	-	-

Обзорная схема



Масштаб 1: 200000

Условные обозначения:





- | | | | |
|---|--|---|---------------------------------|
|  | - - проектные границы публичного сервитута |  | - граница кадастрового квартала |
|  | - обозначение границ территориально-административных образований |  | - номер выносного листа |

СХЕМА РАСПОЛОЖЕНИЯ ГРАНИЦ ПУБЛИЧНОГО СЕРВИТУТА НА КАДАСТРОВOM ПЛАНЕ ТЕРРИТОРИИ

Лист 2

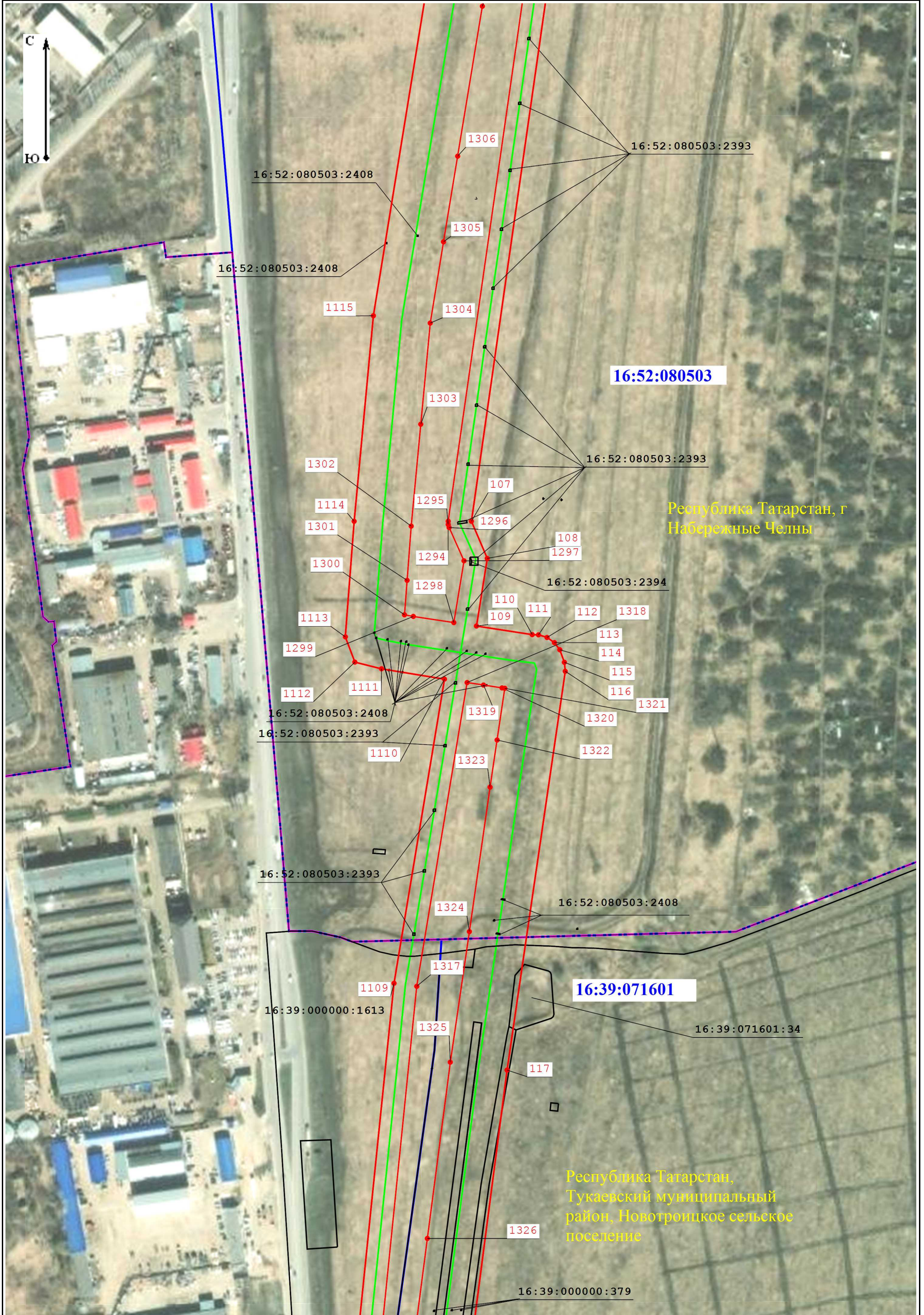


СХЕМА РАСПОЛОЖЕНИЯ ГРАНИЦ ПУБЛИЧНОГО СЕРВИТУТА НА КАДАСТРОВOM ПЛАНЕ ТЕРРИТОРИИ

Лист 3



Республика Татарстан,
Тукаевский муниципальный район,
Новотроицкое сельское поселение

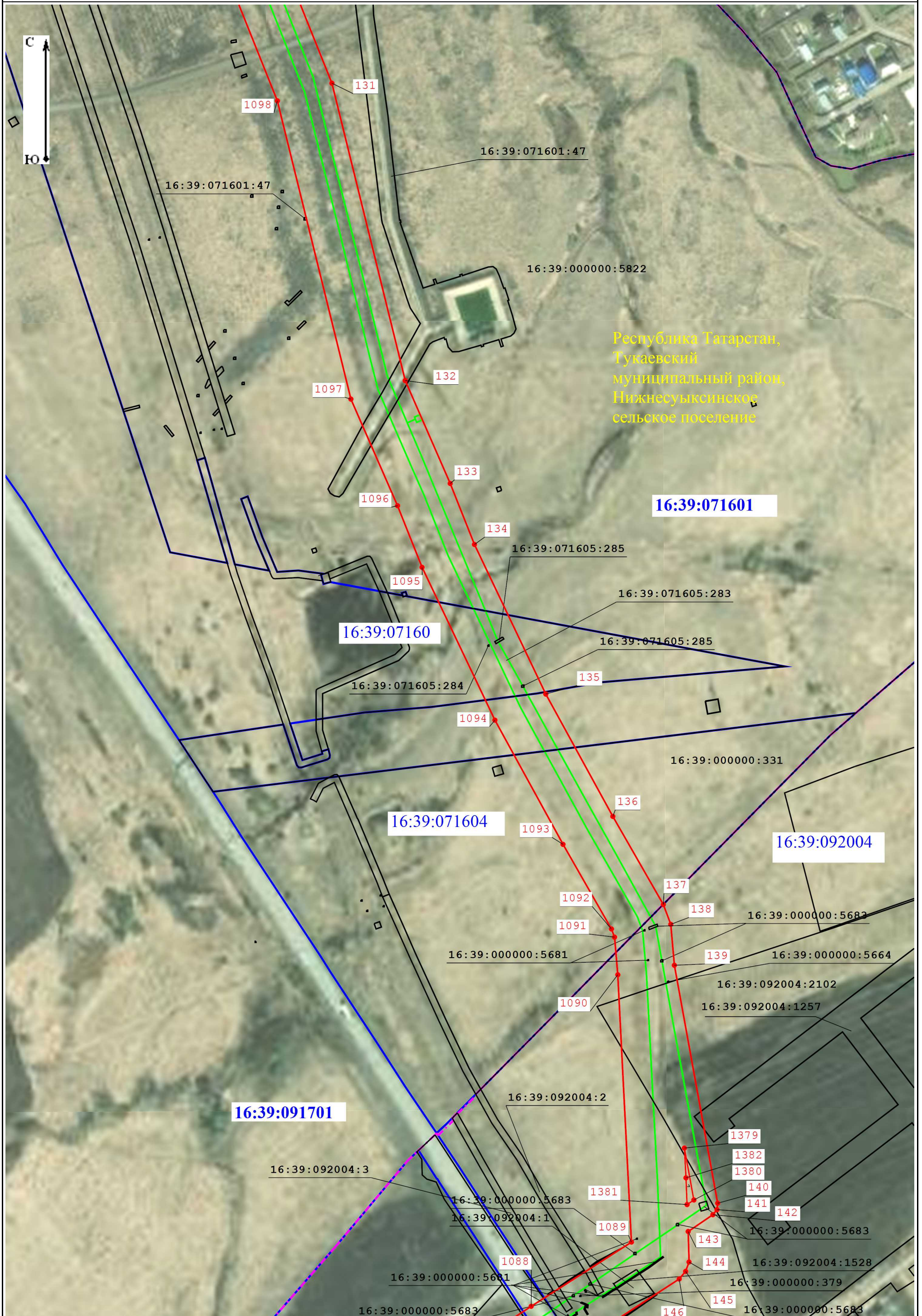
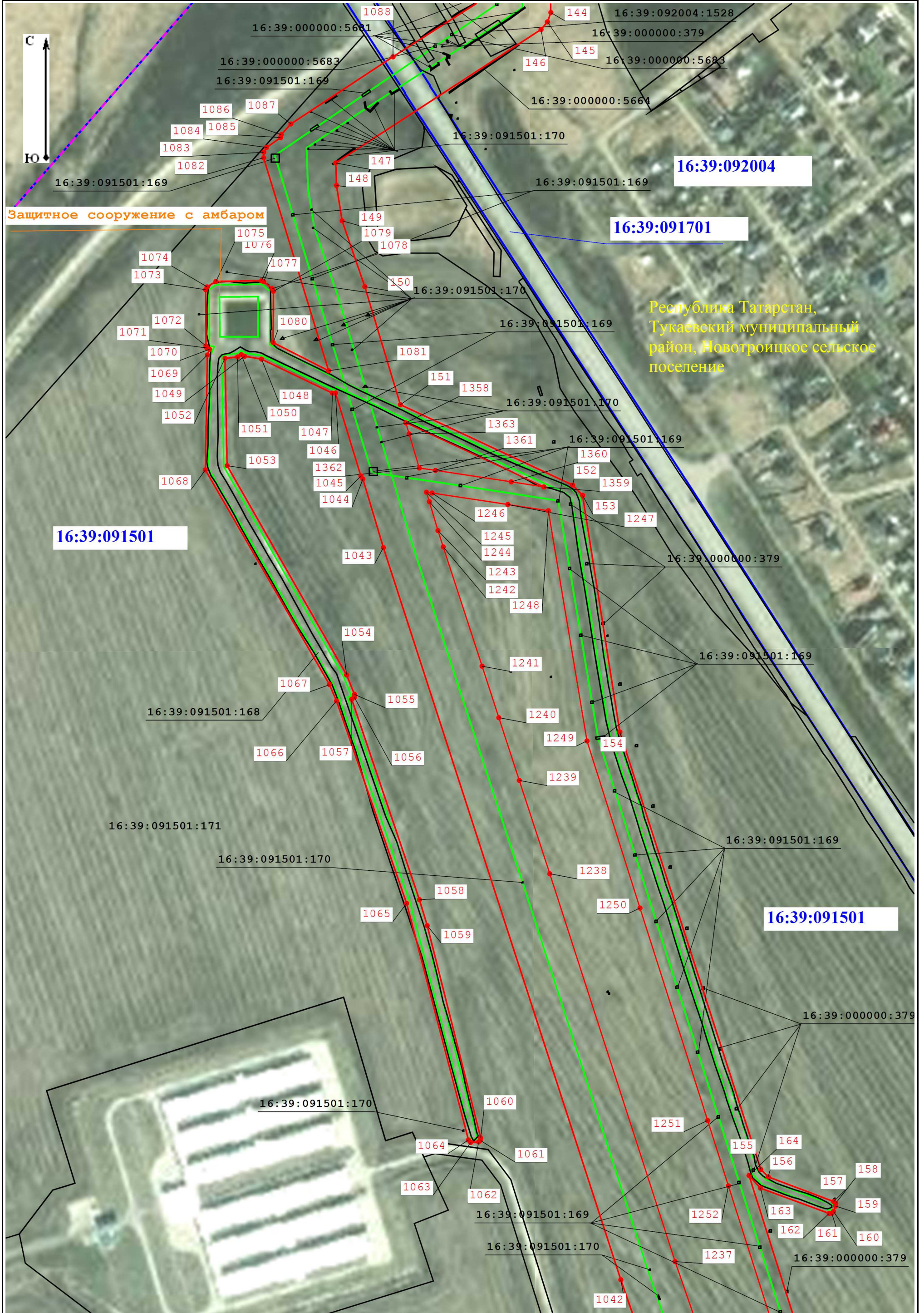


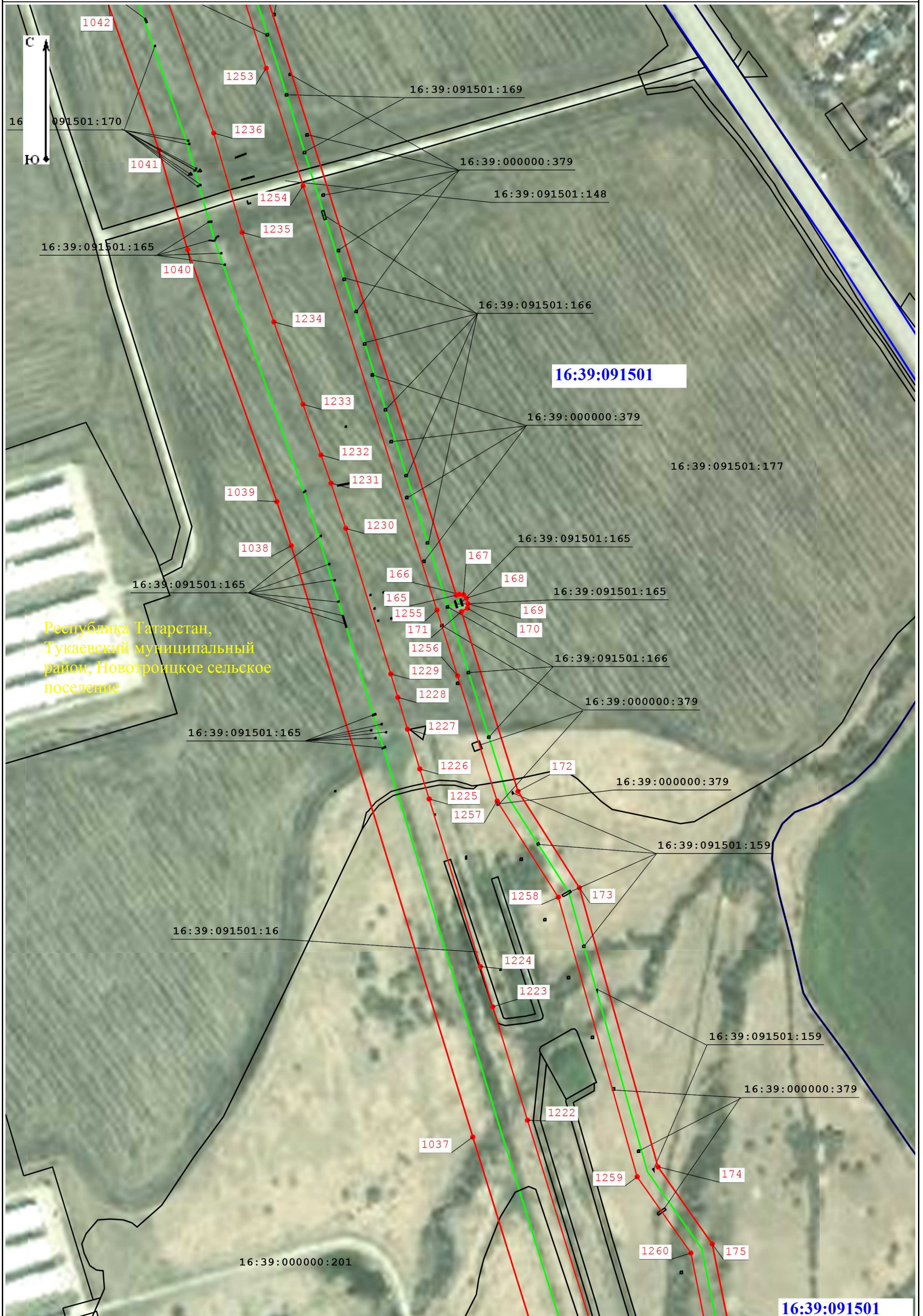
СХЕМА РАСПОЛОЖЕНИЯ ГРАНИЦ ПУБЛИЧНОГО СЕРВИТУТА НА КАДАСТРОВЫХ ПЛАНАХ ТЕРРИТОРИИ

Лист 5



Используемые условные знаки и обозначения на листе "Условные обозначения"

Масштаб 1: 3000

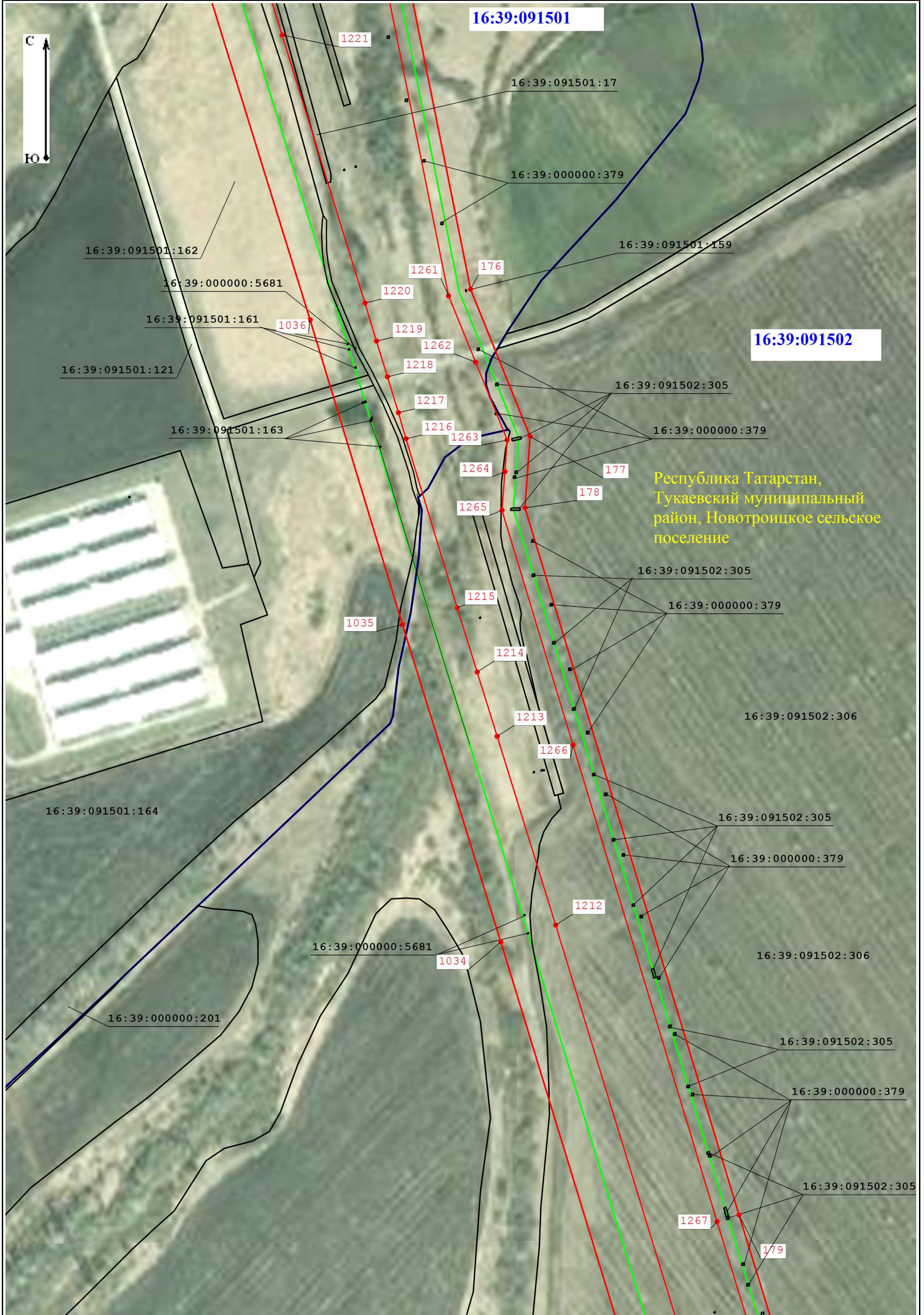


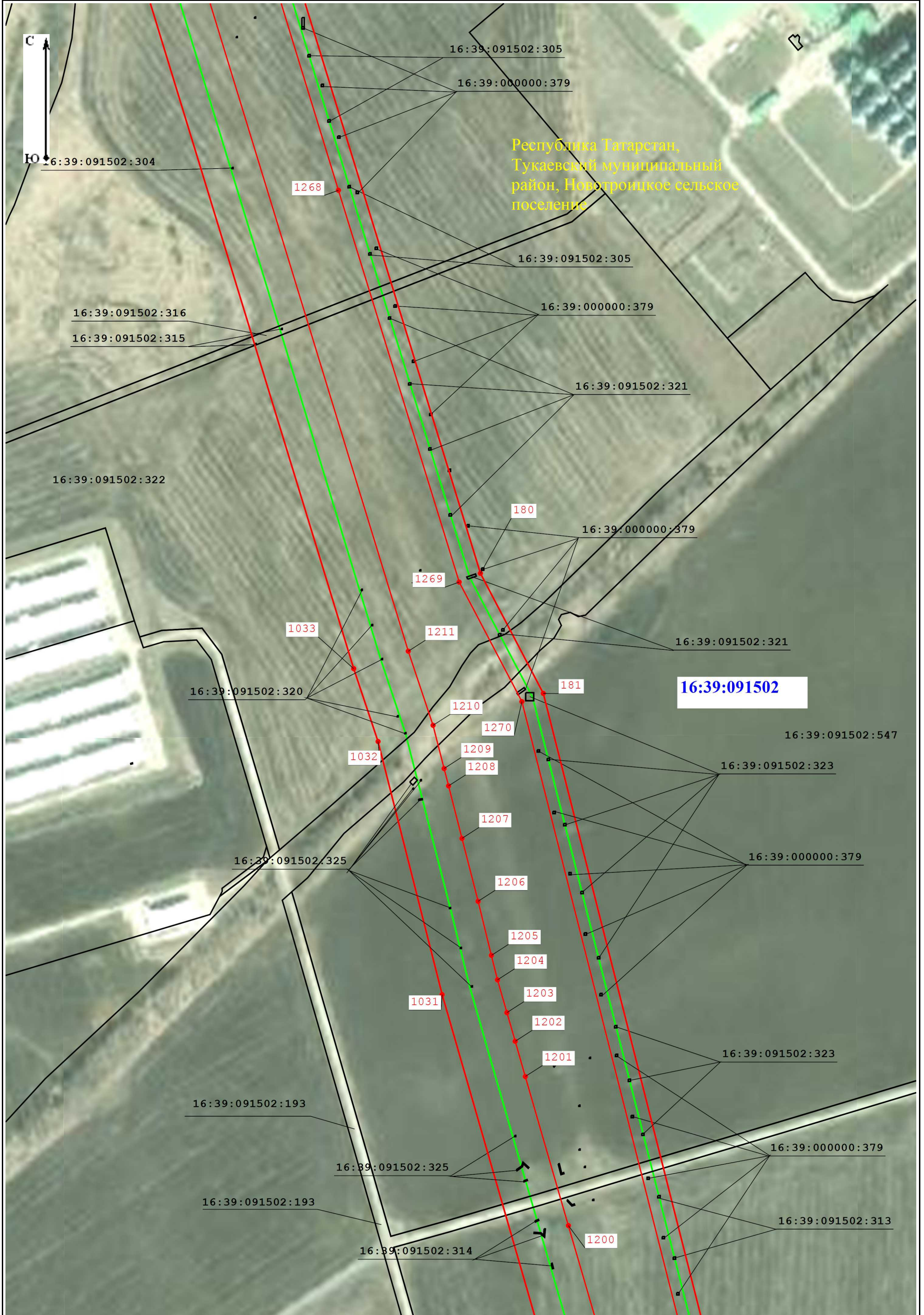
Республика Татарстан,
Тукаевский муниципальный
район, Новотроицкое сельское
поселение

16:39:091501

16:39:091501

Масштаб 1: 3000





Республика Татарстан,
Тукаевский муниципальный
район, Новотроицкое сельское
поселение

16:39:091502

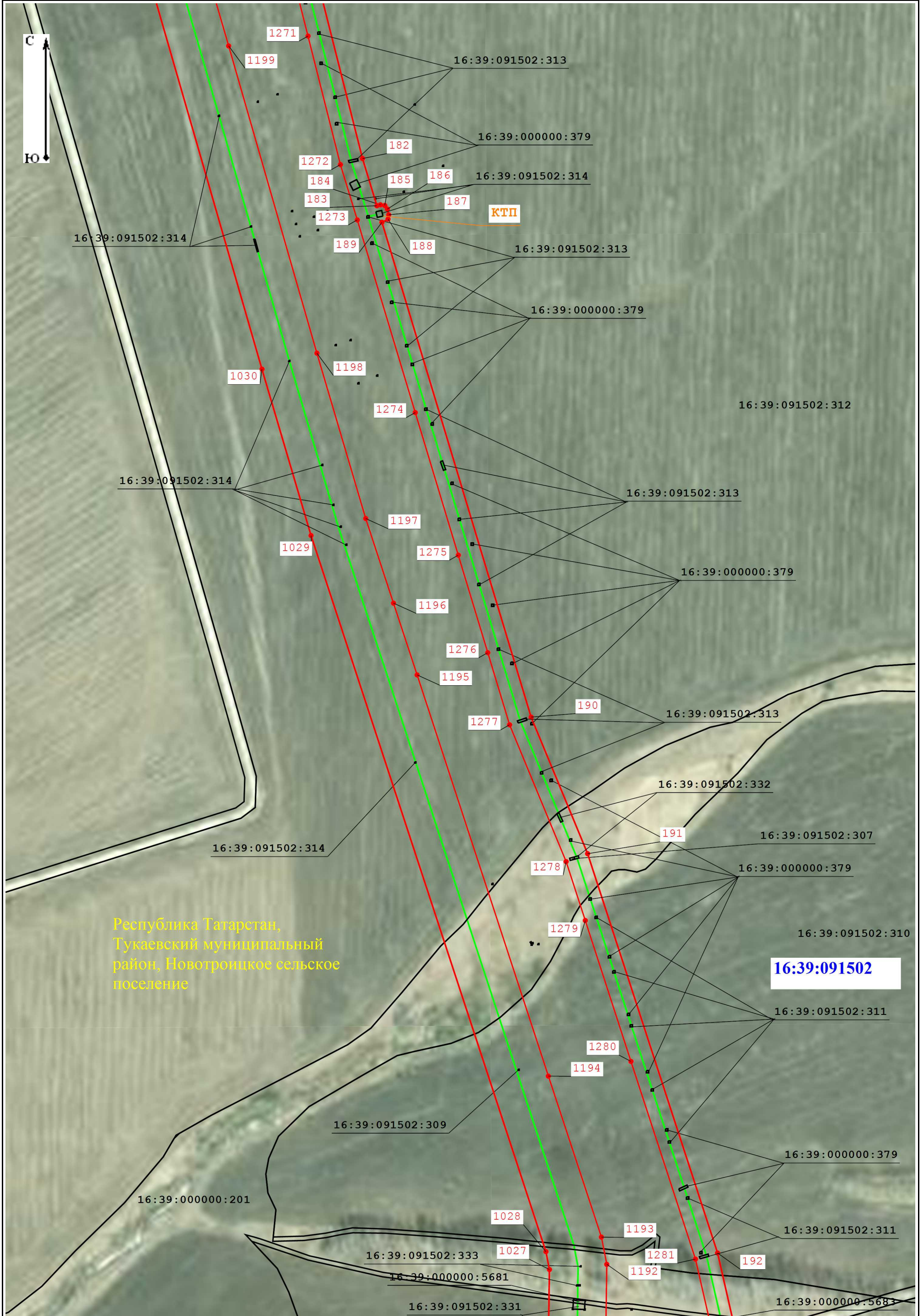
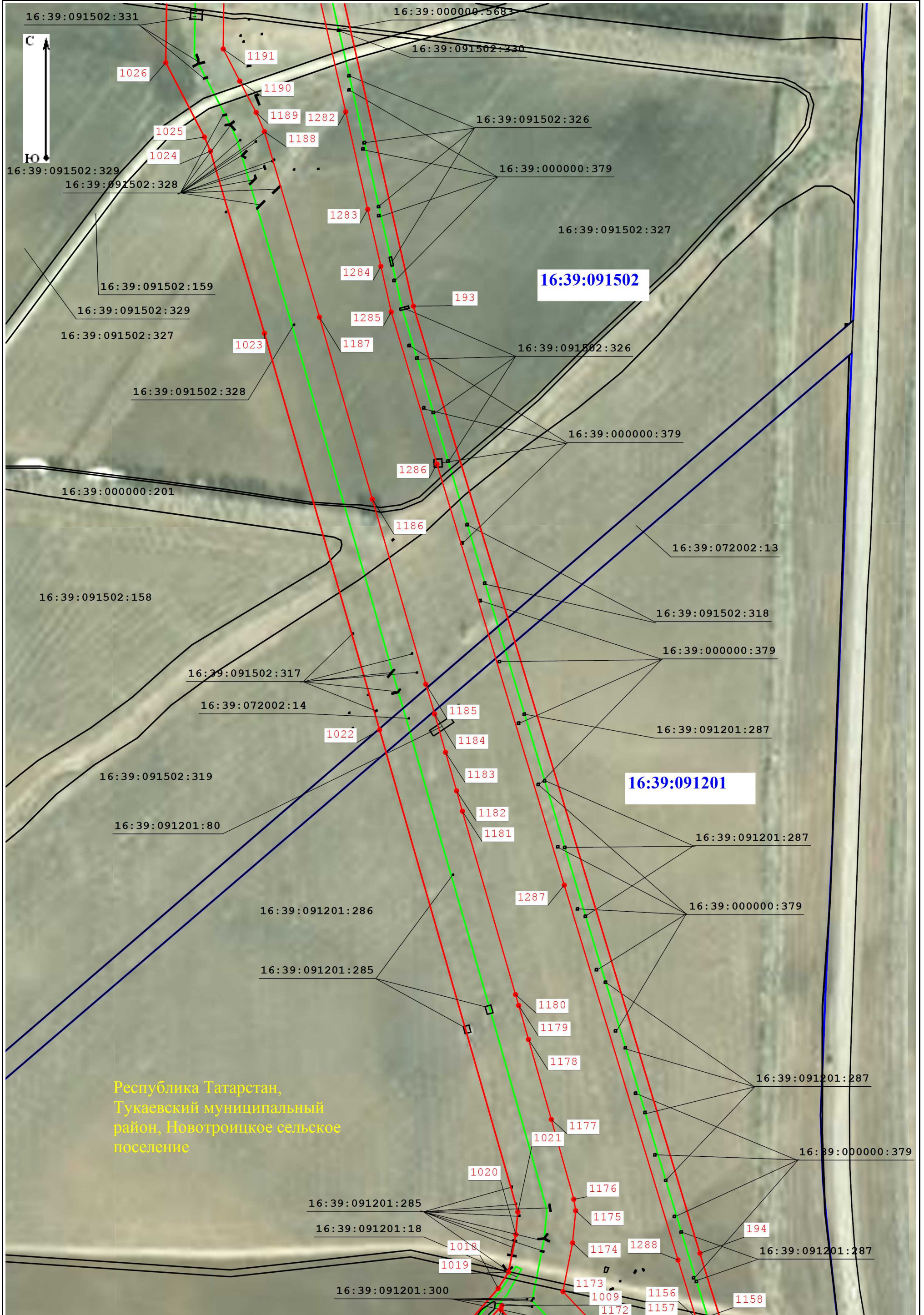


СХЕМА РАСПОЛОЖЕНИЯ ГРАНИЦ ПУБЛИЧНОГО СЕРВИТУТА НА КАДАСТРОВОМ ПЛАНЕ ТЕРРИТОРИИ

Лист 10



Республика Татарстан,
Тукаевский муниципальный
район, Новотроицкое сельское
поселение

СХЕМА РАСПОЛОЖЕНИЯ ГРАНИЦ ПУБЛИЧНОГО СЕРВИТУТА НА КАДАСТРОВом ПЛАНЕ ТЕРРИТОРИИ

Лист 11



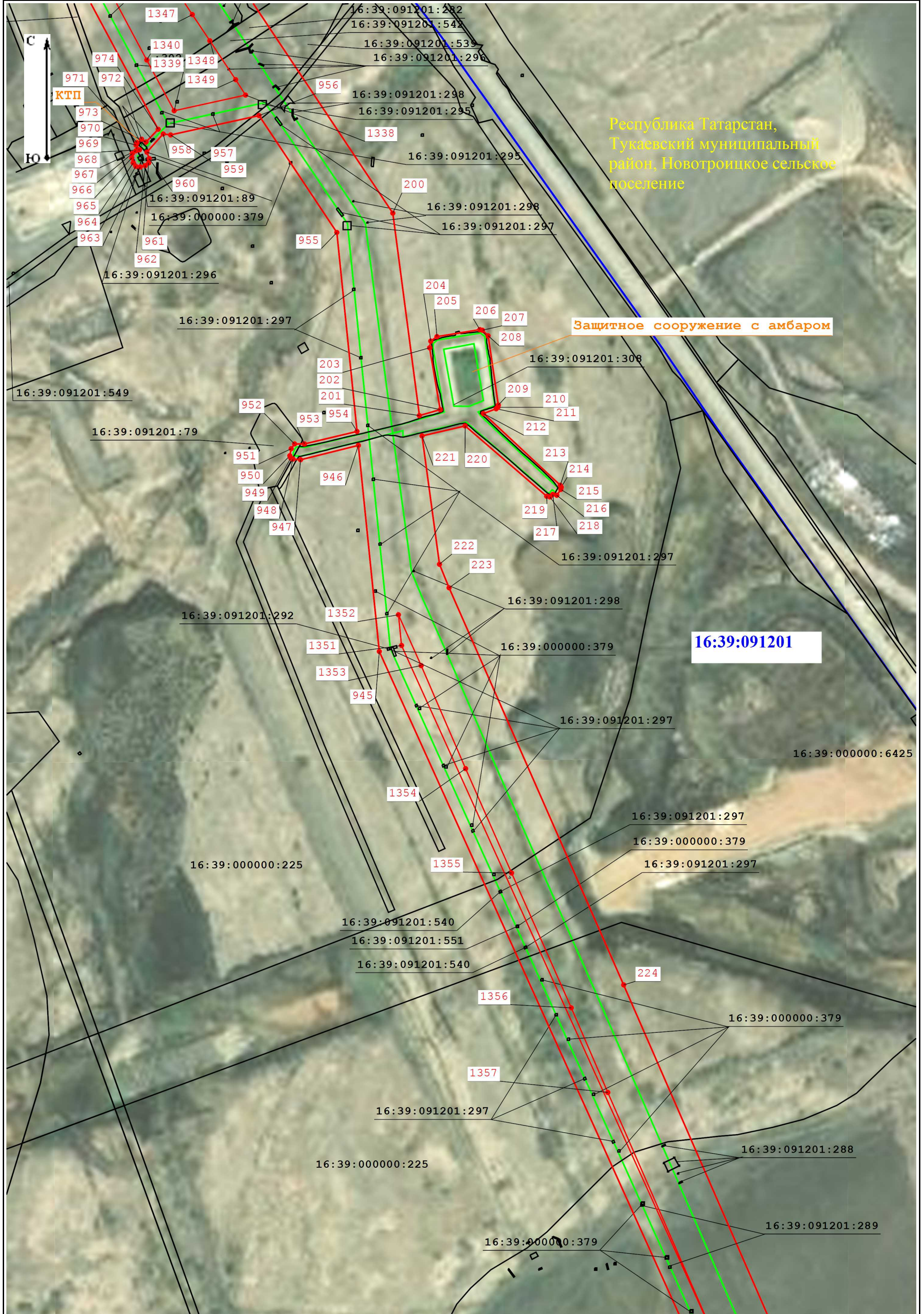
Защитное сооружение с амбаром

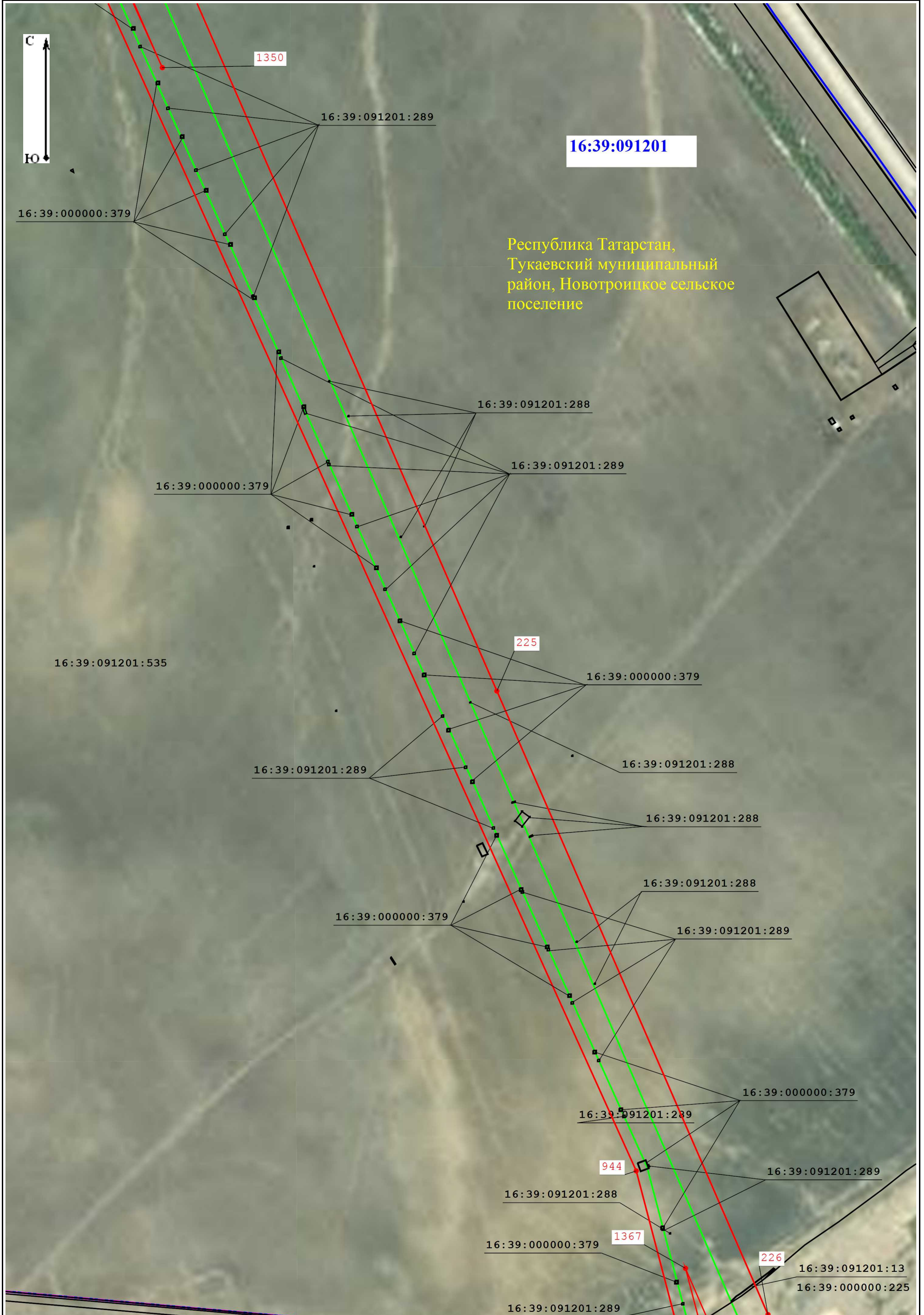
Республика Татарстан,
Тукаевский муниципальный район,
Новотроицкое сельское поселение

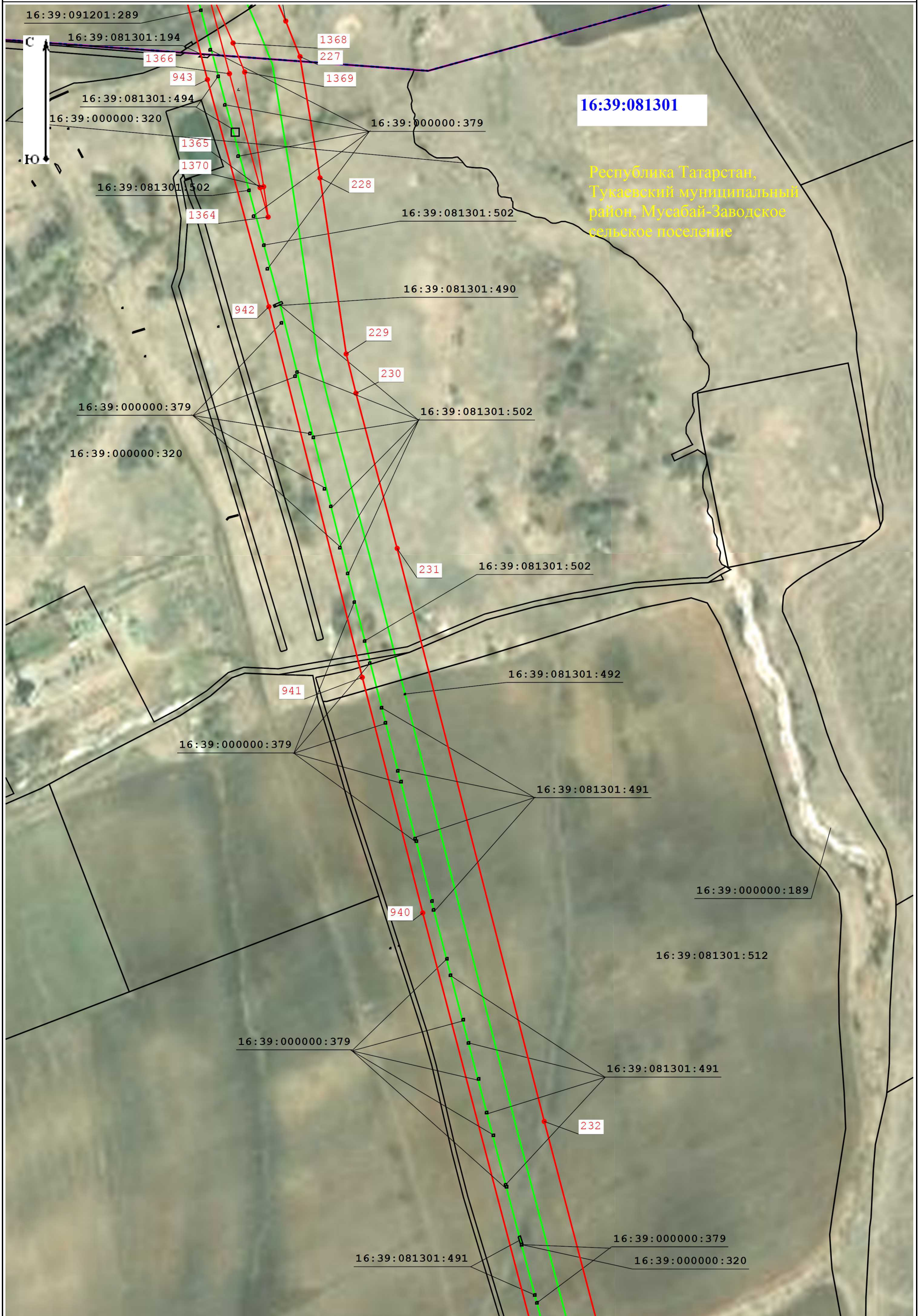
16:39:091201

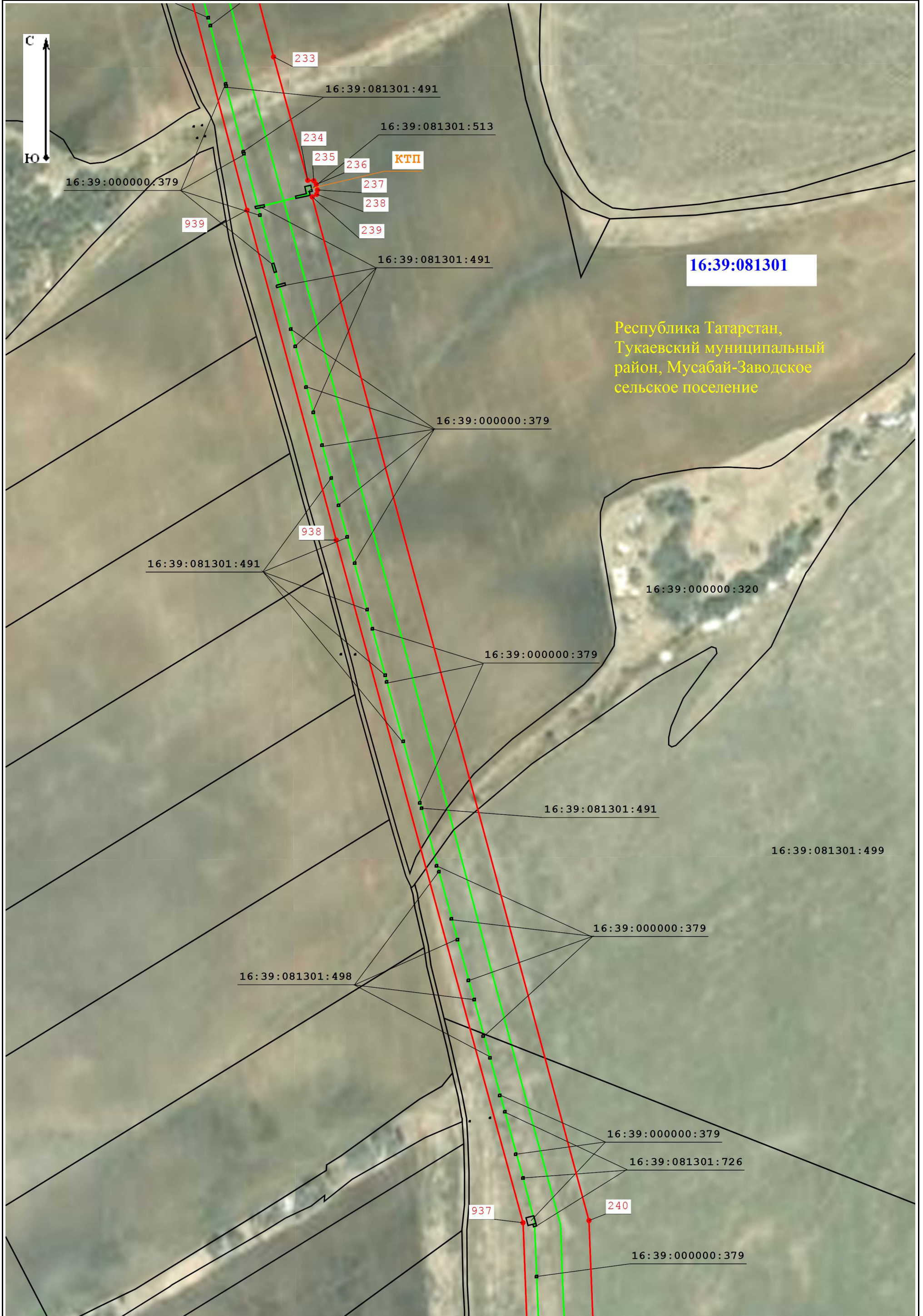
СХЕМА РАСПОЛОЖЕНИЯ ГРАНИЦ ПУБЛИЧНОГО СЕРВИТУТА НА КАДАСТРОВЫХ ПЛАНАХ ТЕРРИТОРИИ

Лист 12









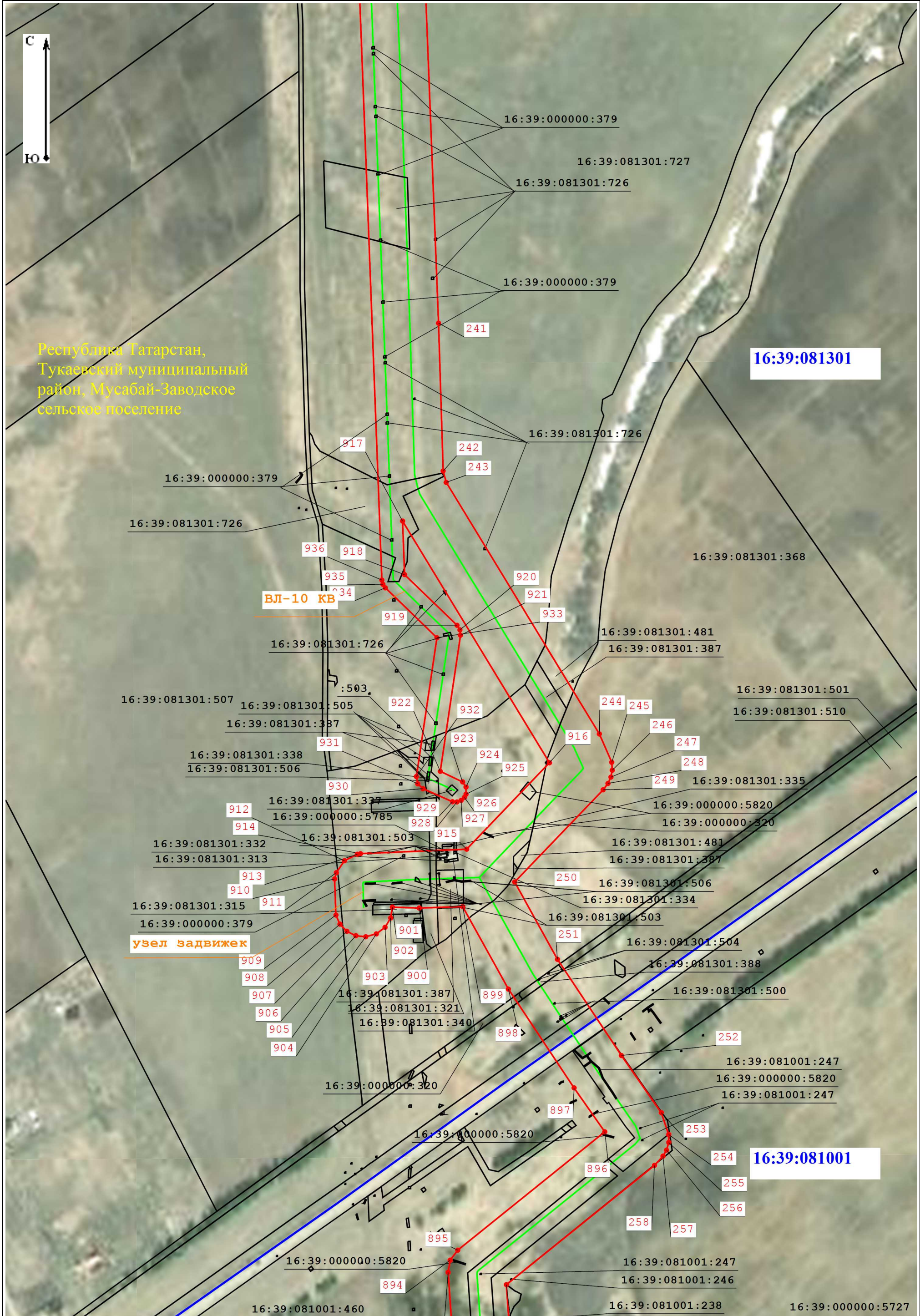
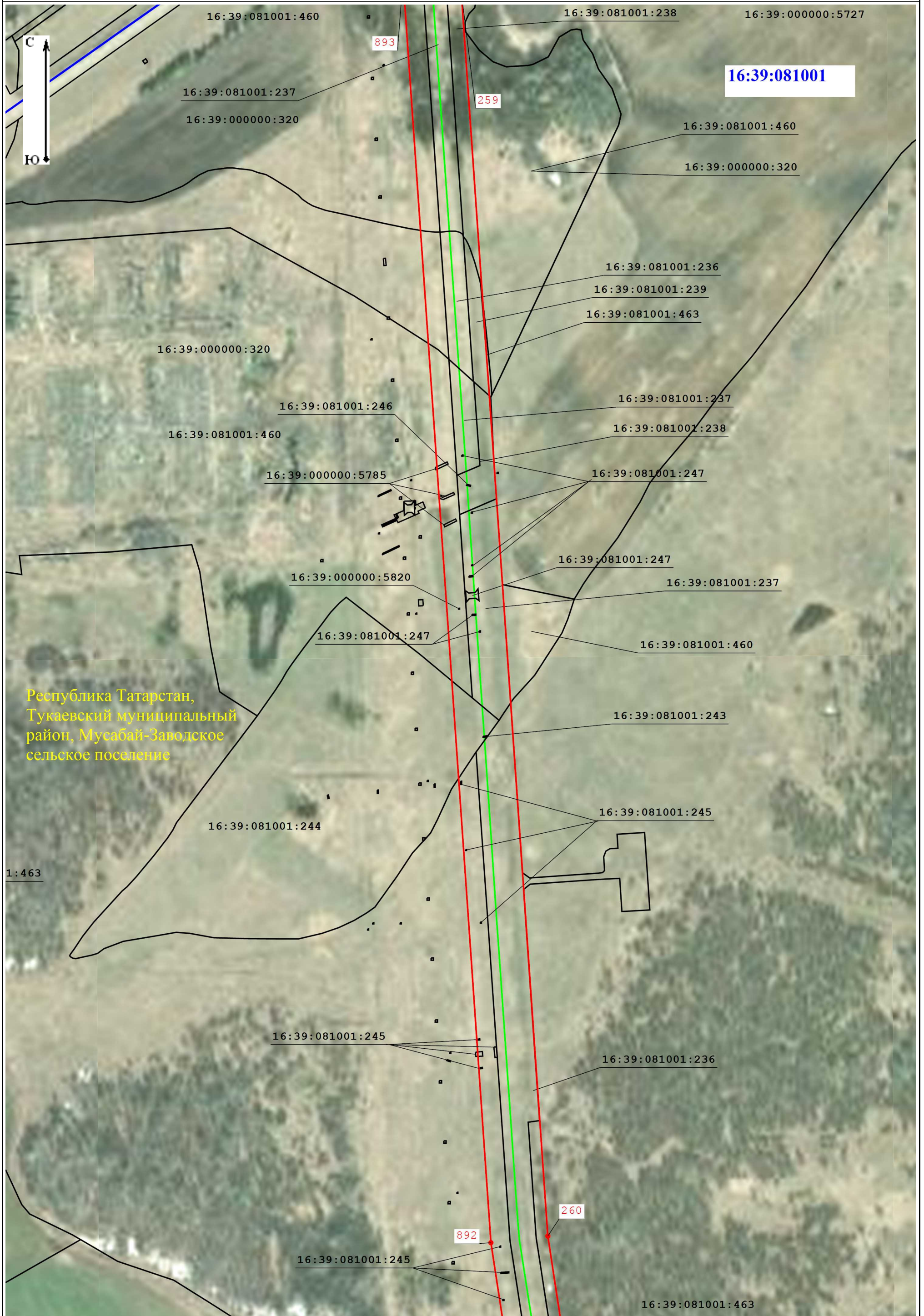


СХЕМА РАСПОЛОЖЕНИЯ ГРАНИЦ ПУБЛИЧНОГО СЕРВИТУТА НА КАДАСТРОВОМ ПЛАНЕ ТЕРРИТОРИИ

Лист 17



Республика Татарстан,
Тукаевский муниципальный
район, Мусабай-Заводское
сельское поселение

1:463

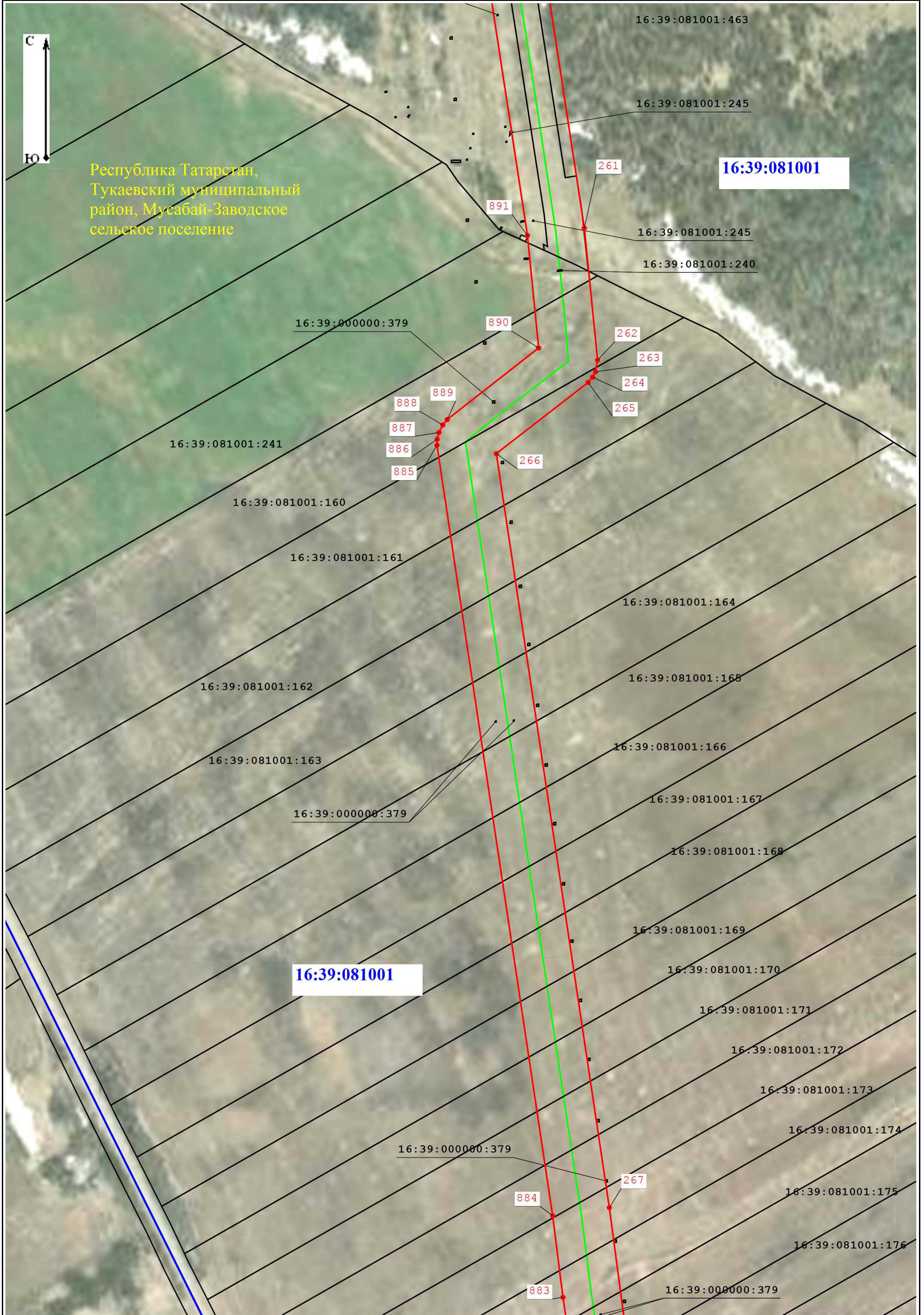
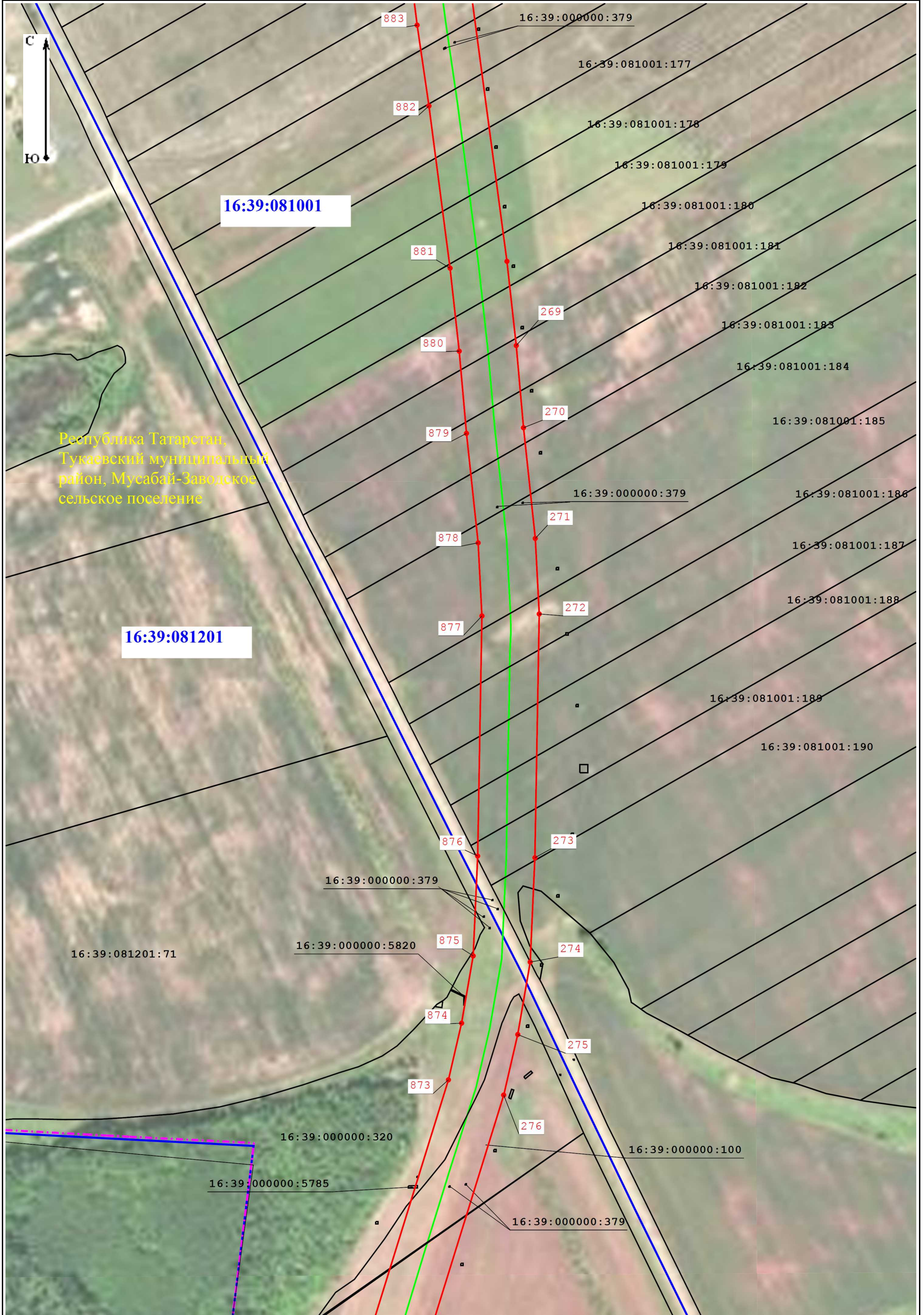
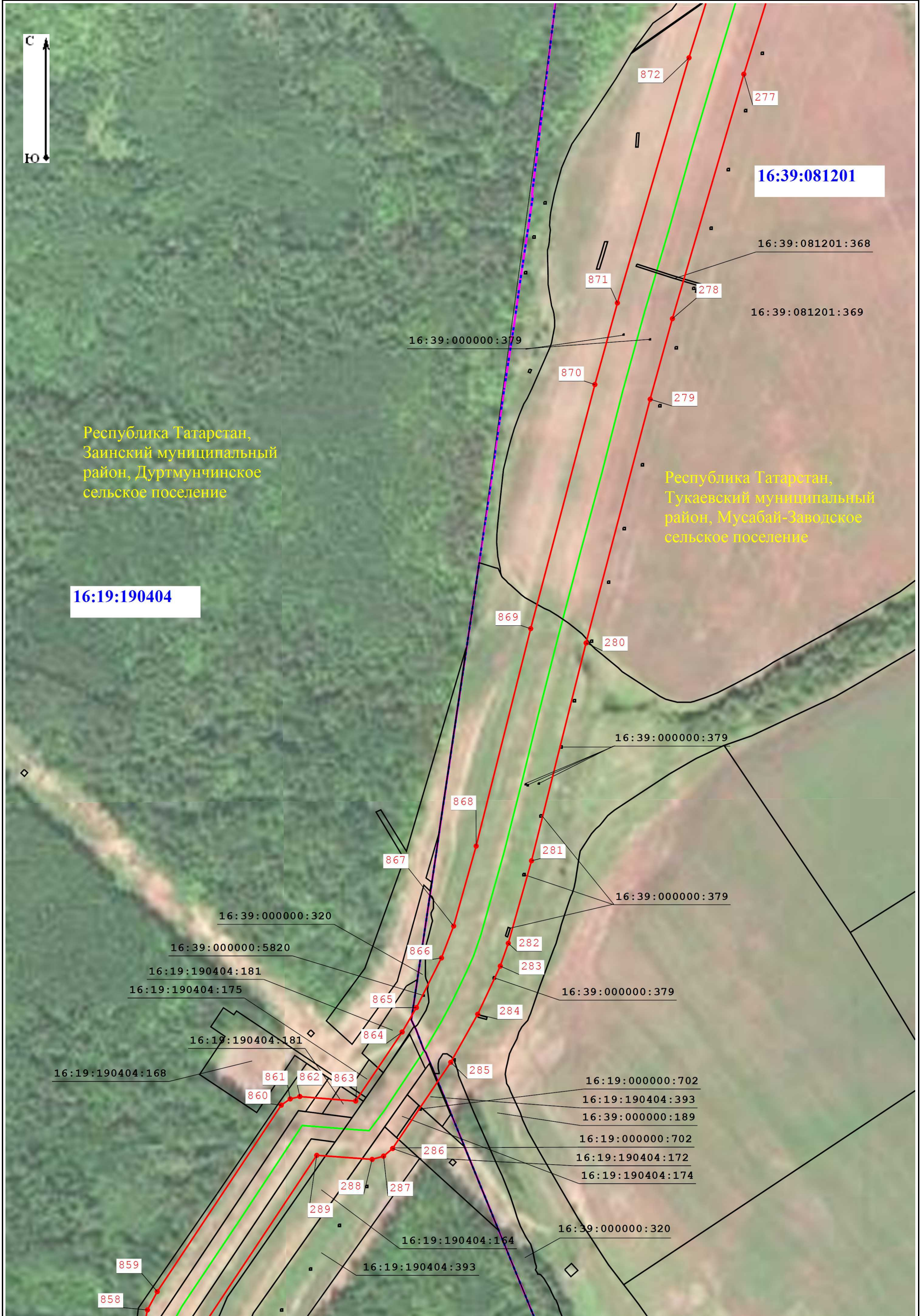


СХЕМА РАСПОЛОЖЕНИЯ ГРАНИЦ ПУБЛИЧНОГО СЕРВИТУТА НА КАДАСТРОВОМ ПЛАНЕ ТЕРРИТОРИИ

Лист 19







Республика Татарстан,
Заинский муниципальный
район, Дуртмунчинское
сельское поселение

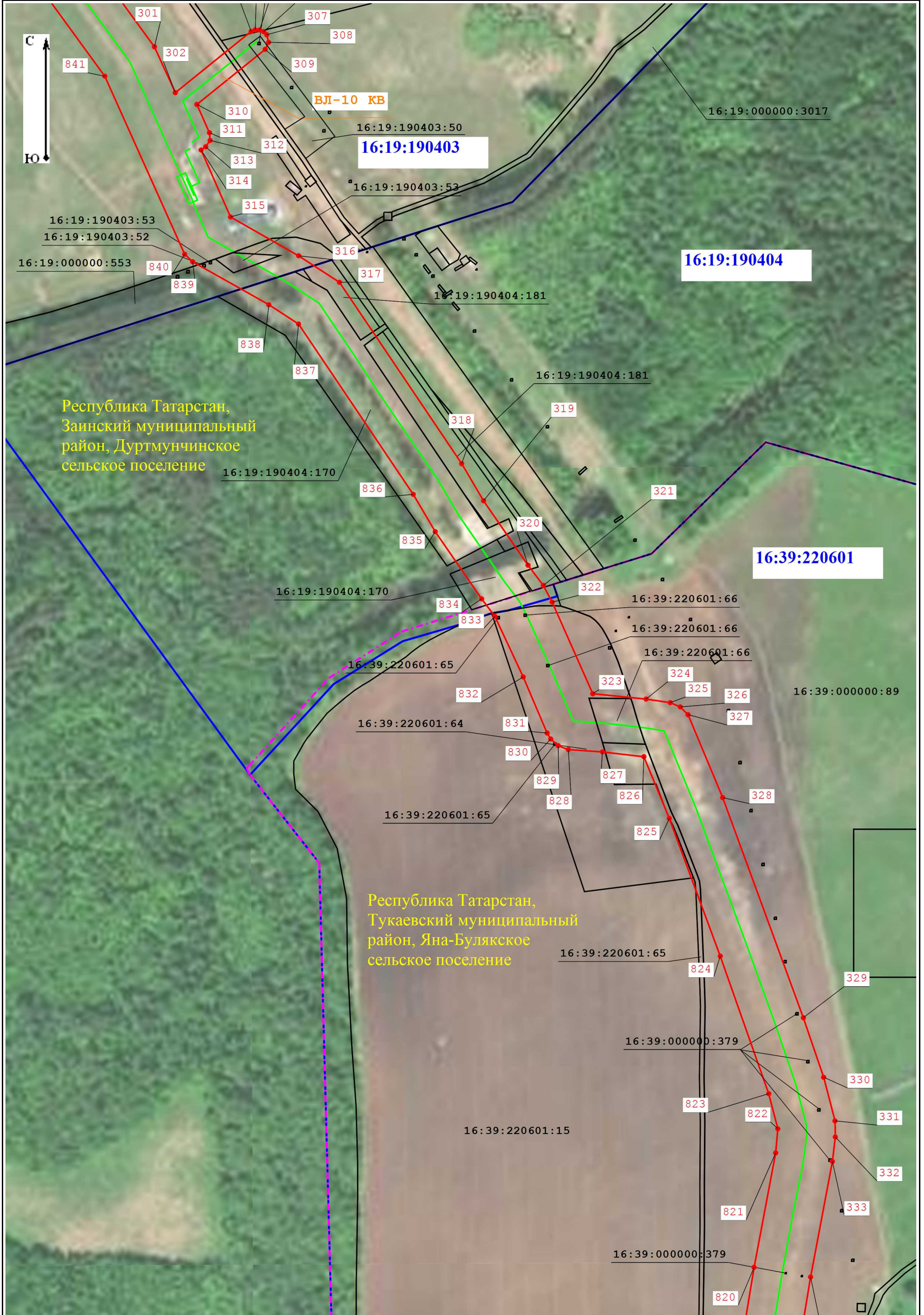
16:19:190404





СХЕМА РАСПОЛОЖЕНИЯ ГРАНИЦ ПУБЛИЧНОГО СЕРВИТУТА НА КАДАСТРОВОМ ПЛАНЕ ТЕРРИТОРИИ

Лист 24







16:39:221401

Республика Татарстан,
Тукаевский муниципальный
район, Яна-Булякское
сельское поселение

16:39:000000:89

16:39:000000:379

810

16:39:000000:78

344

809

345

16:39:221401:77

808

16:39:221401:71

346

807

347

16:39:000000:379

16:39:000000:24

806

348

16:39:221401:87

805

349

16:39:000000:78



Республика Татарстан,
Тукаевский муниципальный
район, Яна-Булякское
сельское поселение

Республика Татарстан,
Заинский муниципальный
район, Дуртмунчинское
сельское поселение

16:39:221401

16:19:190402

16:39:000000:78

16:39:000000:89

16:39:000000:379

16:39:221401:300

16:39:000000:24

16:19:000000:687

16:39:000000:24

16:19:000000:702

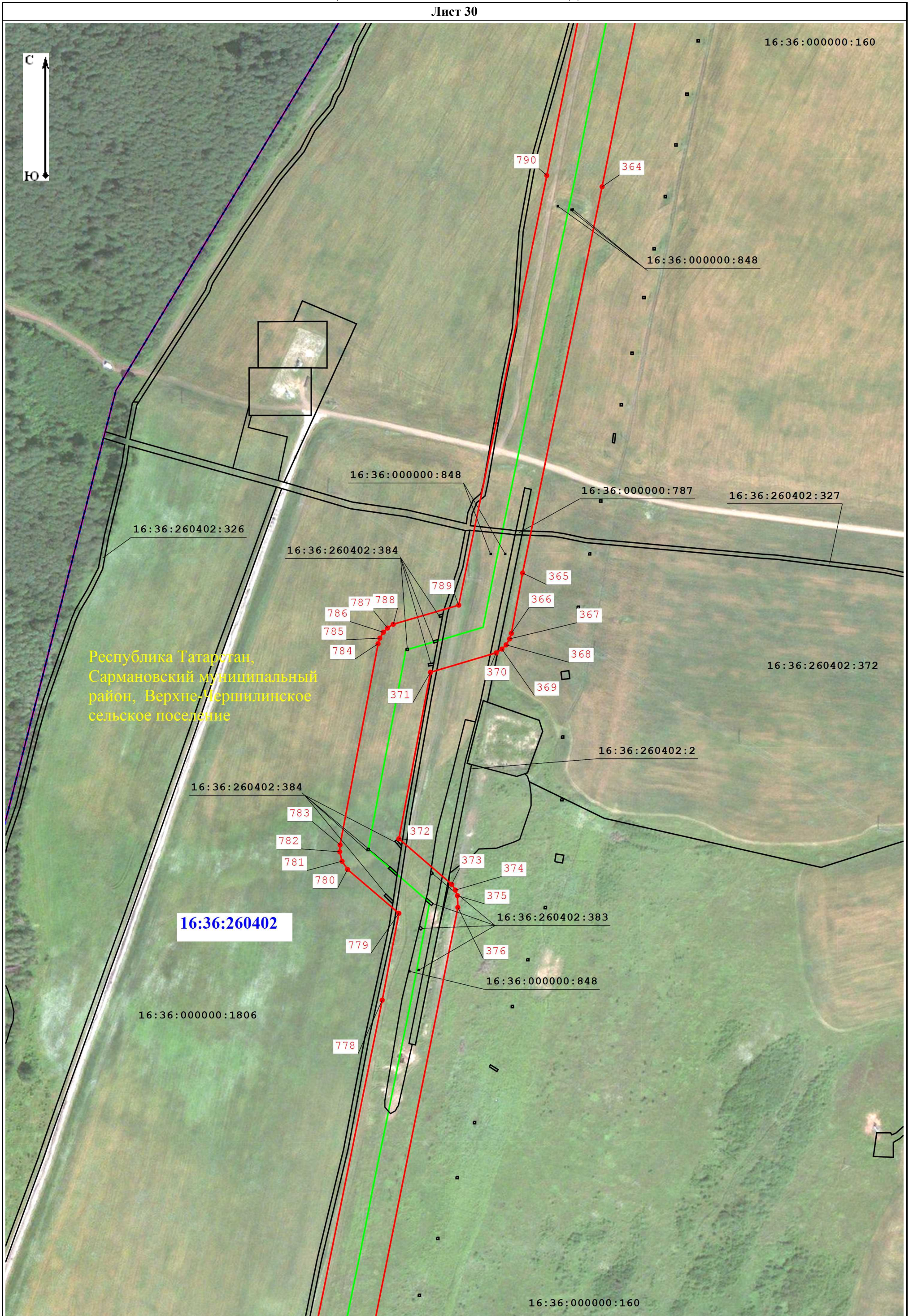
16:19:000000:702

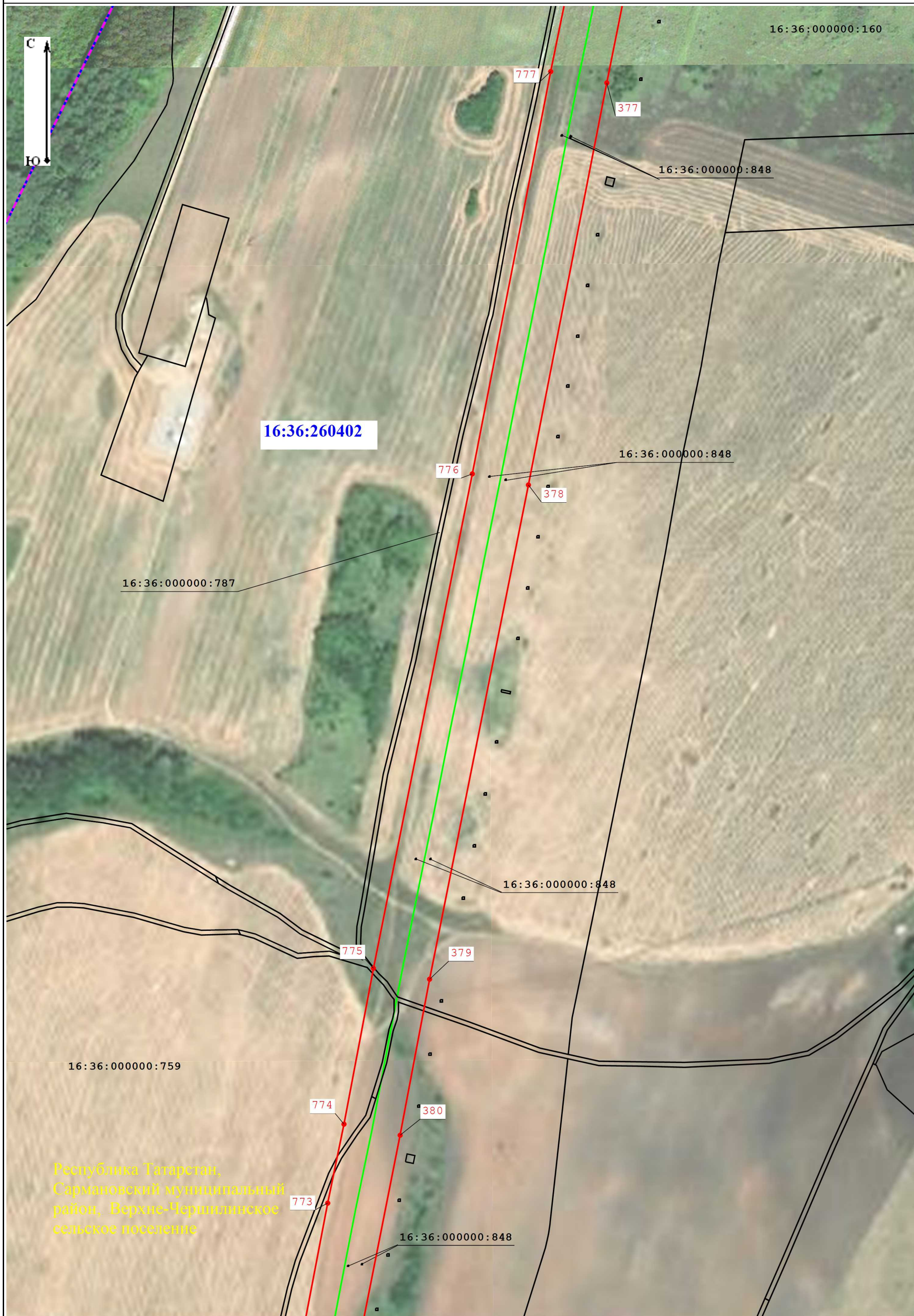
16:19:190402:122

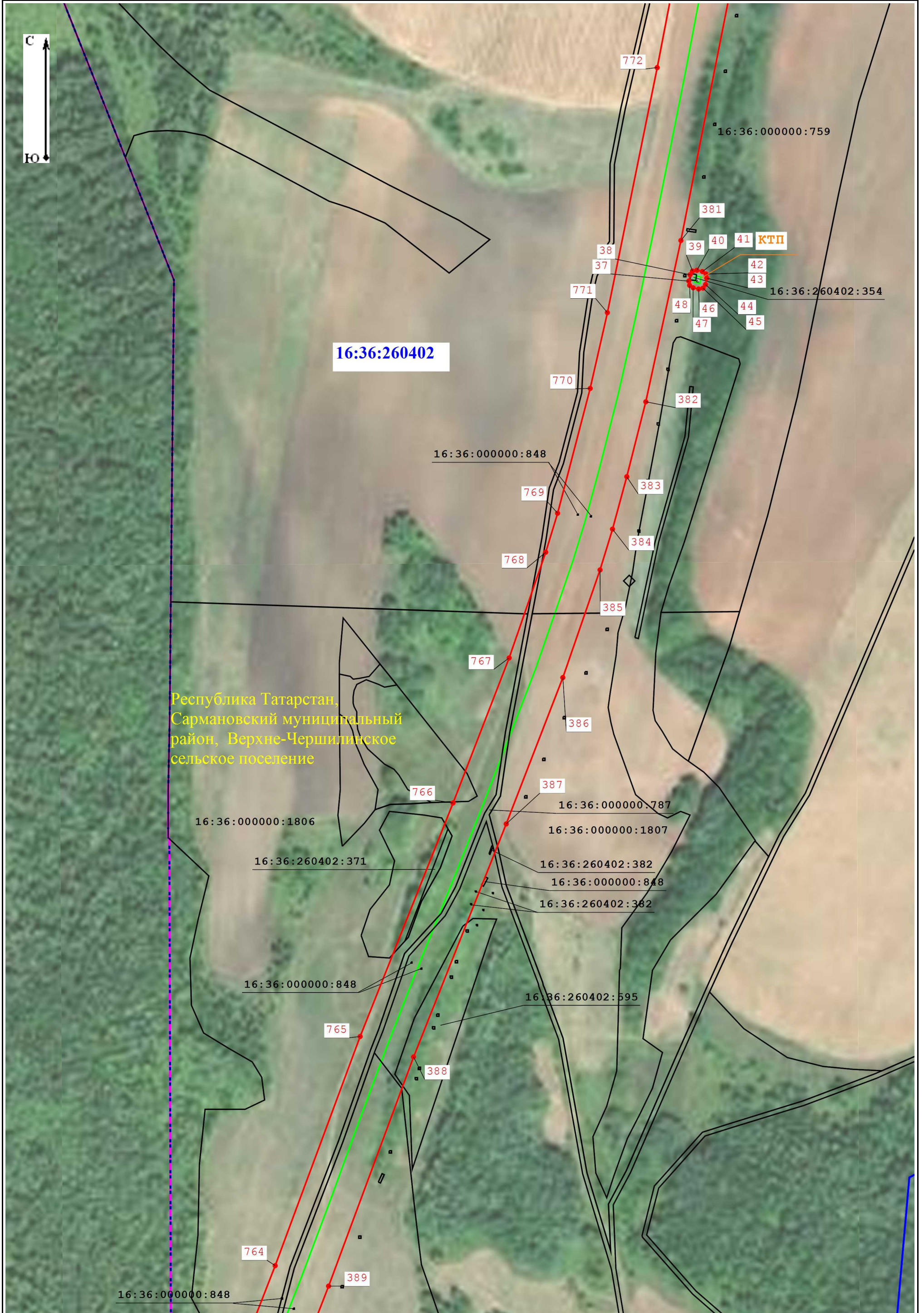
16:19:000000:702





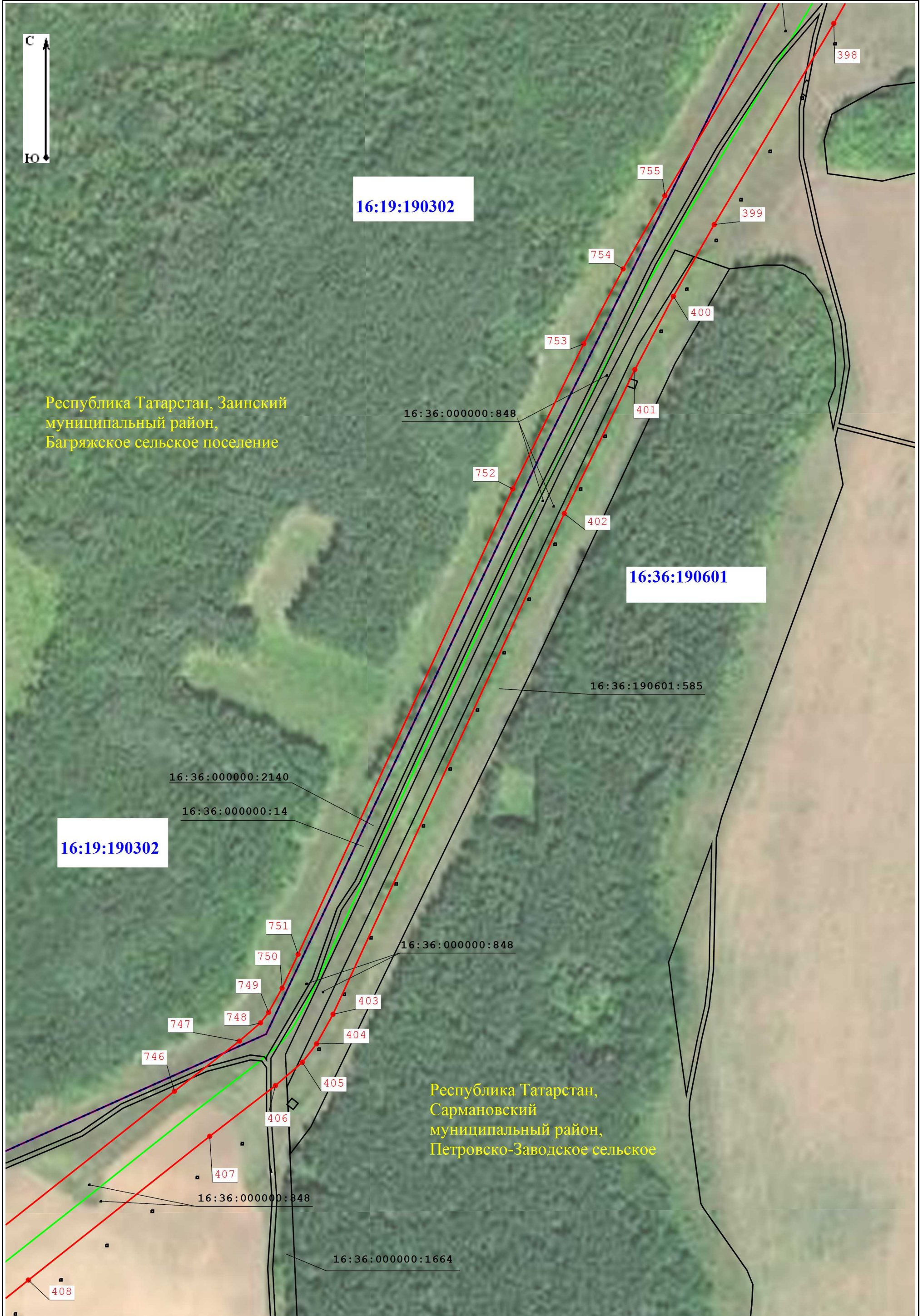


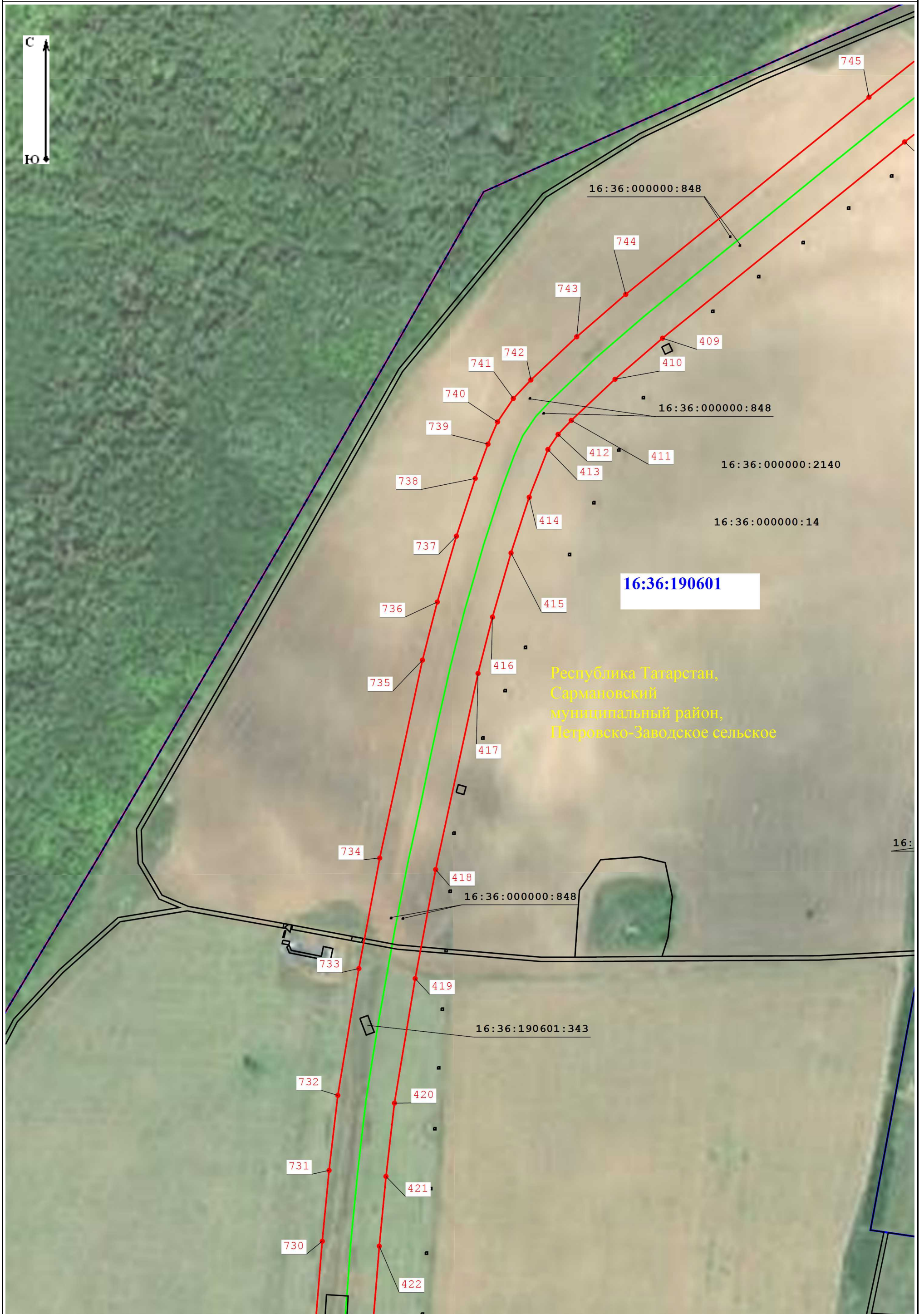


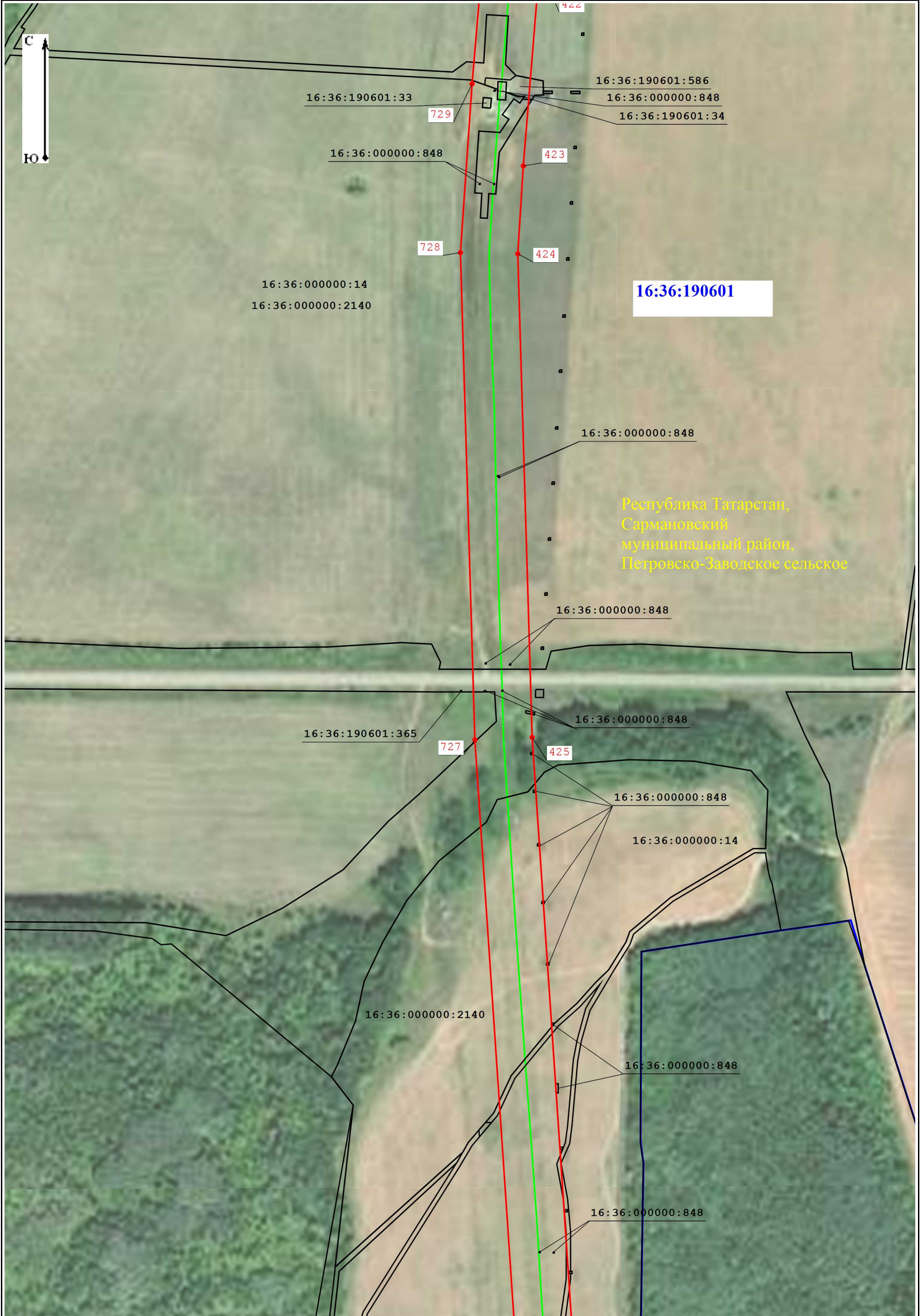


Республика Татарстан,
Сармановский муниципальный район,
Верхне-Чершилинское сельское поселение

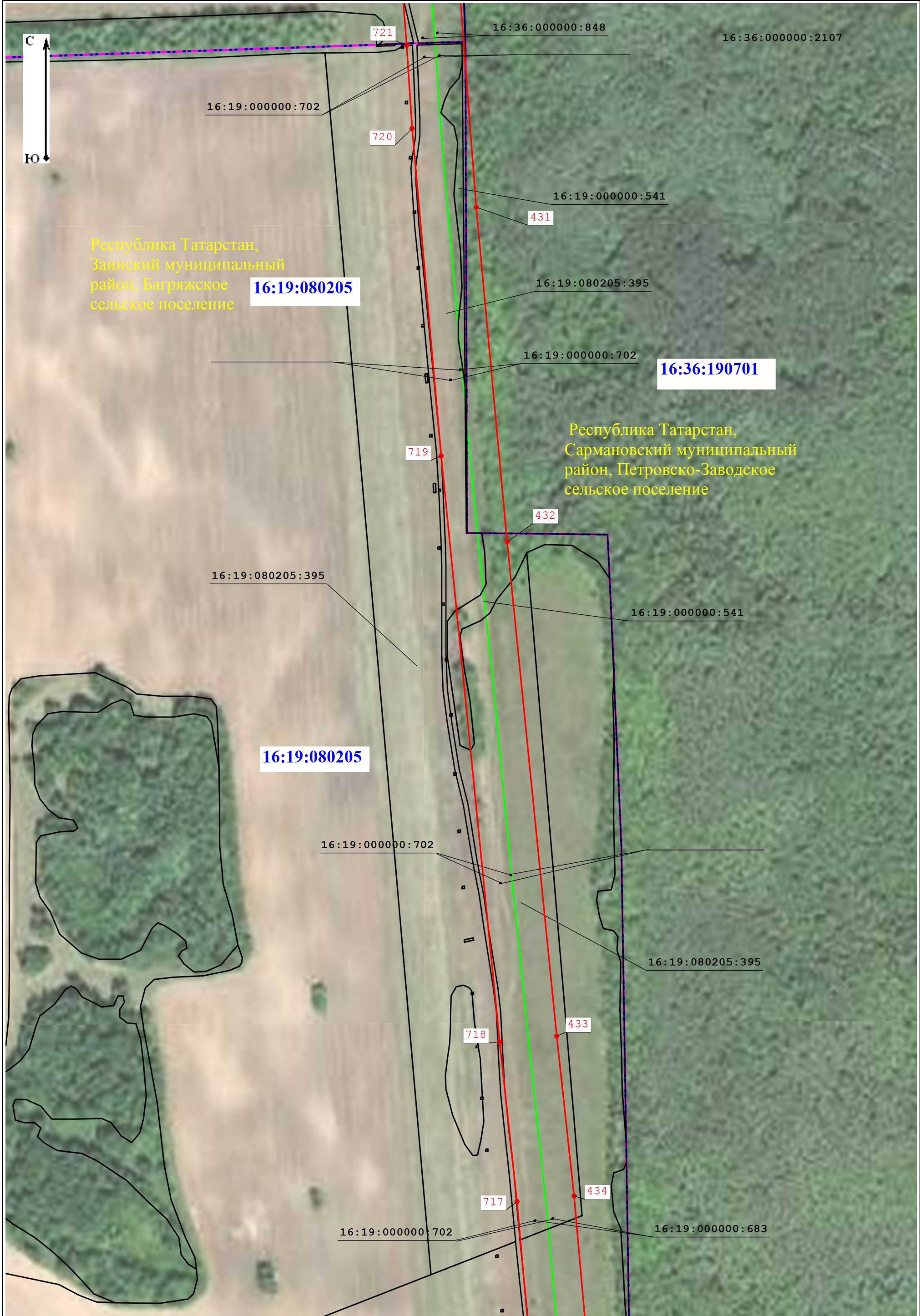


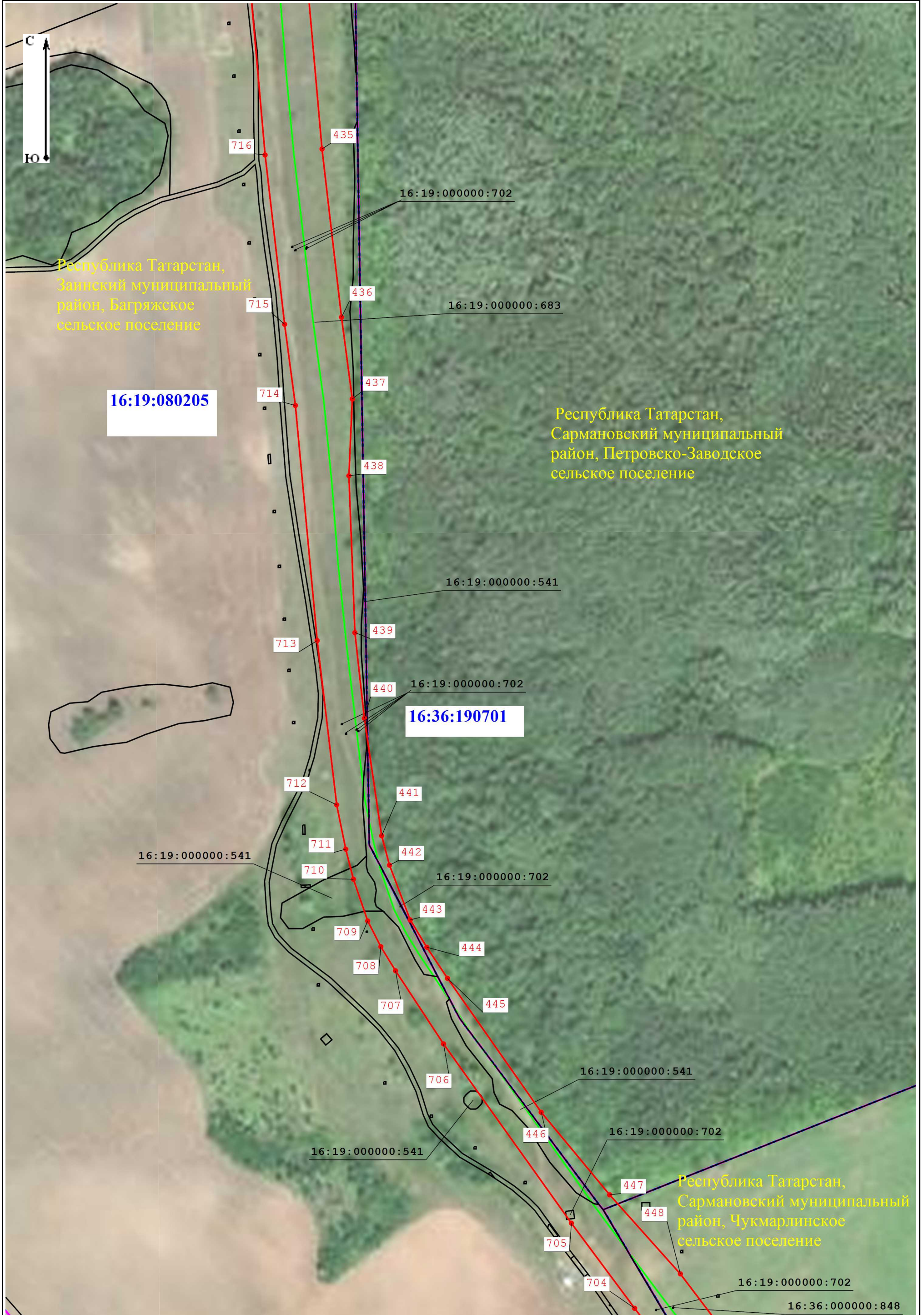


















Республика Татарстан,
Сармановский муниципальный район,
Чукмарлинское сельское поселение

16:36:080401





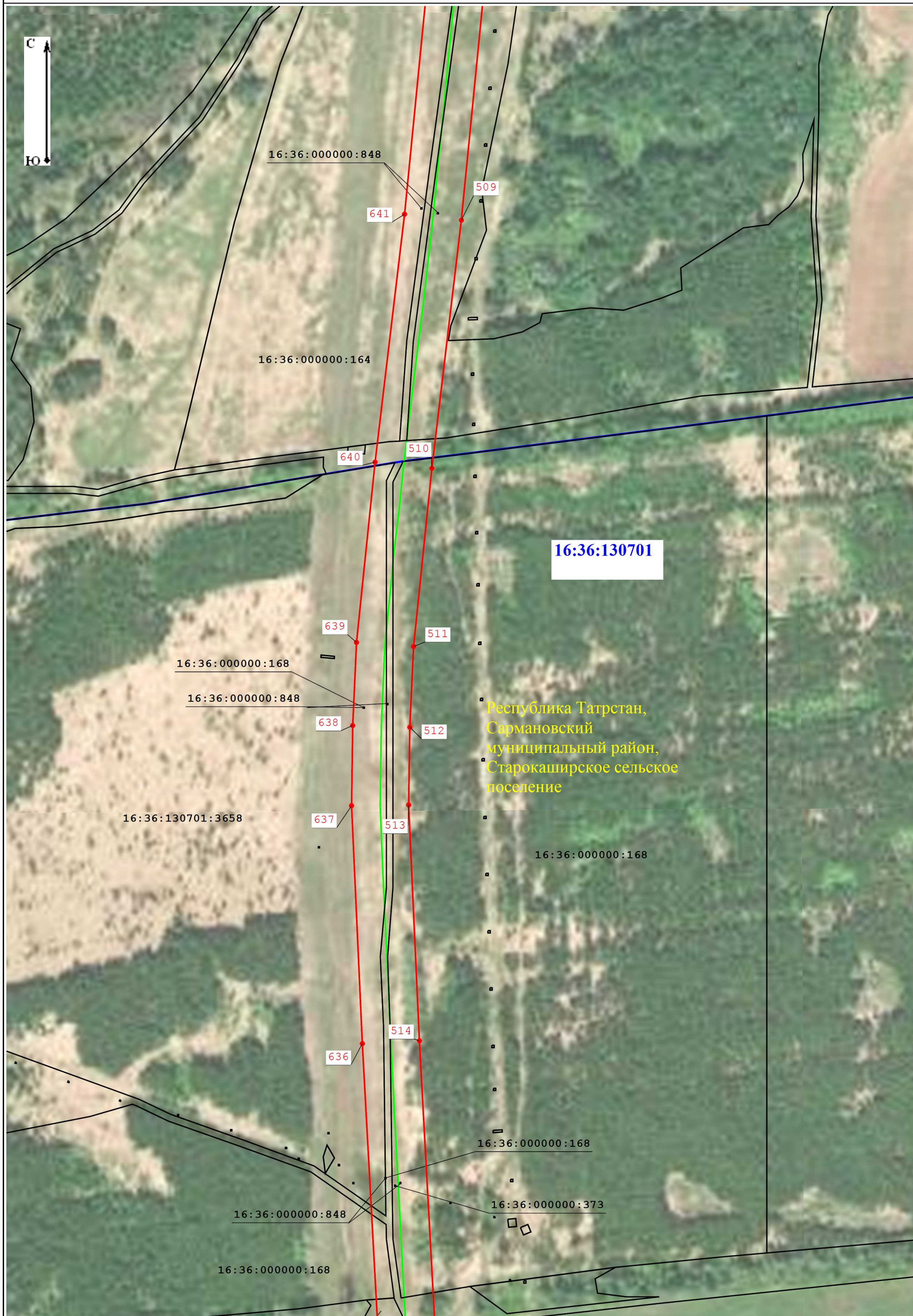


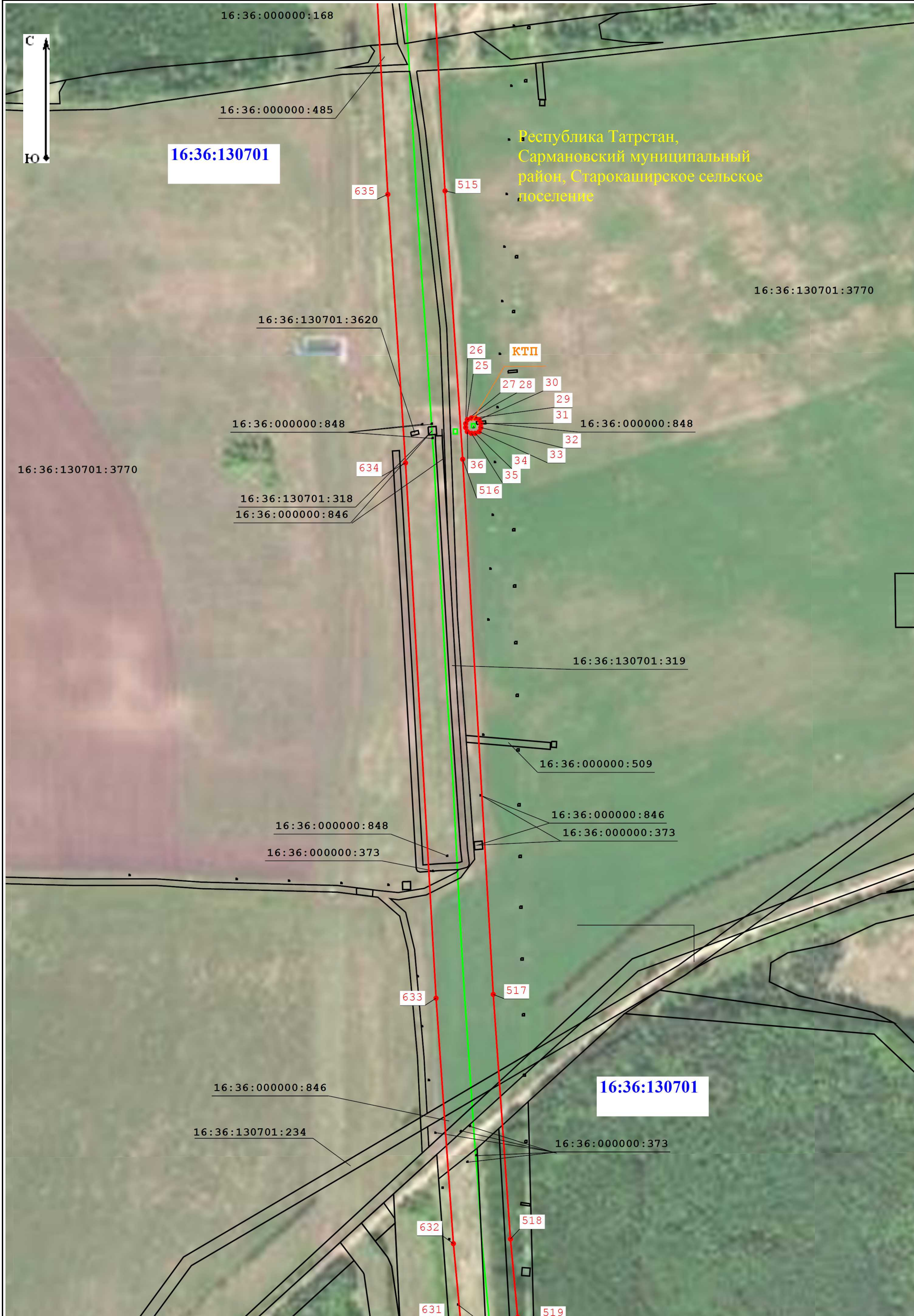




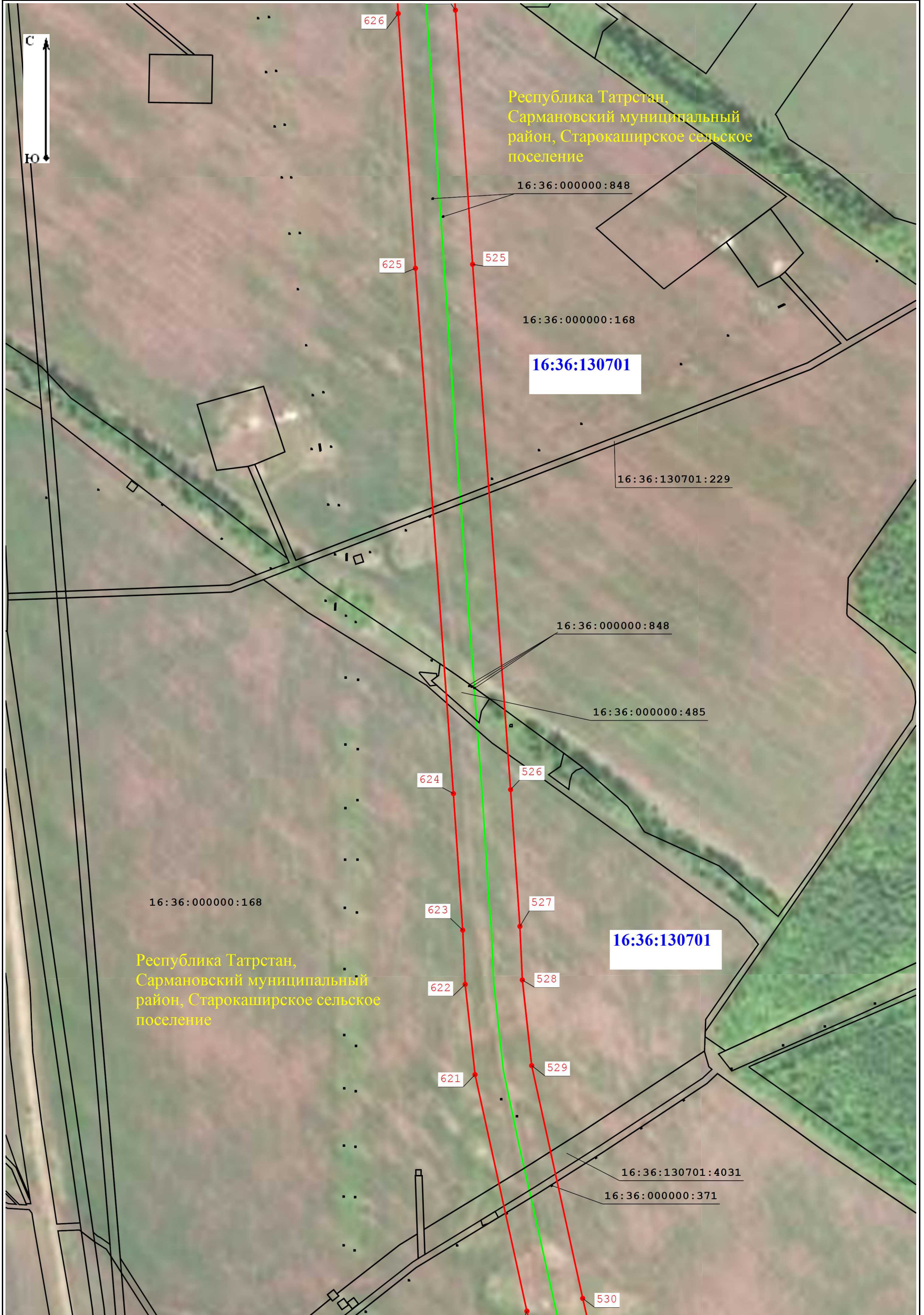








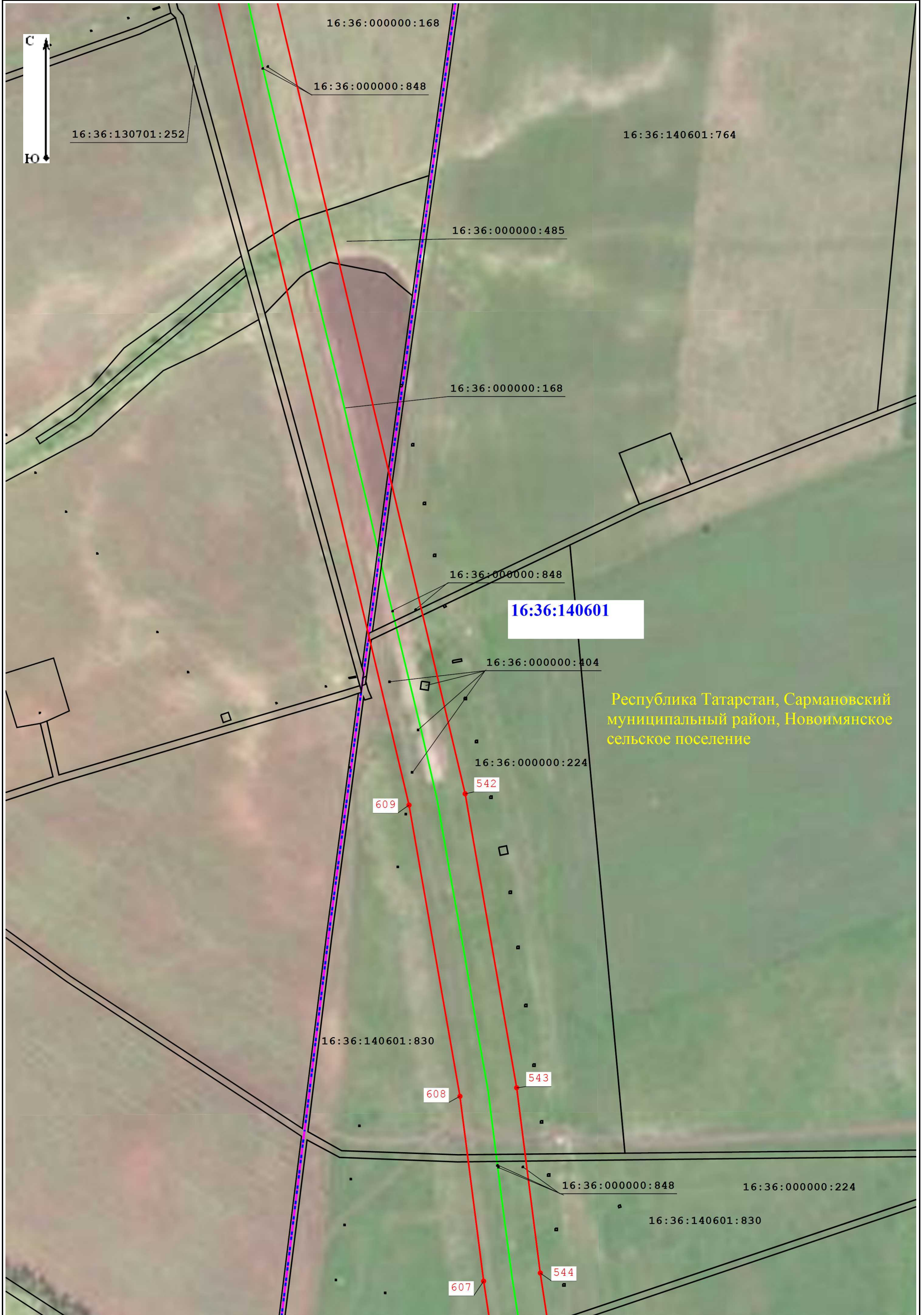








Республика Татарстан,
Сармановский муниципальный район,
Старокаширское сельское поселение



Республика Татарстан, Сармановский муниципальный район, Новоимьянское сельское поселение







Республика Татарстан, Сармановский муниципальный район, Нововимянское сельское поселение

16:36:140602



Республика Татарстан, Сармановский муниципальный район, Новоимянское сельское поселение

16:36:140602

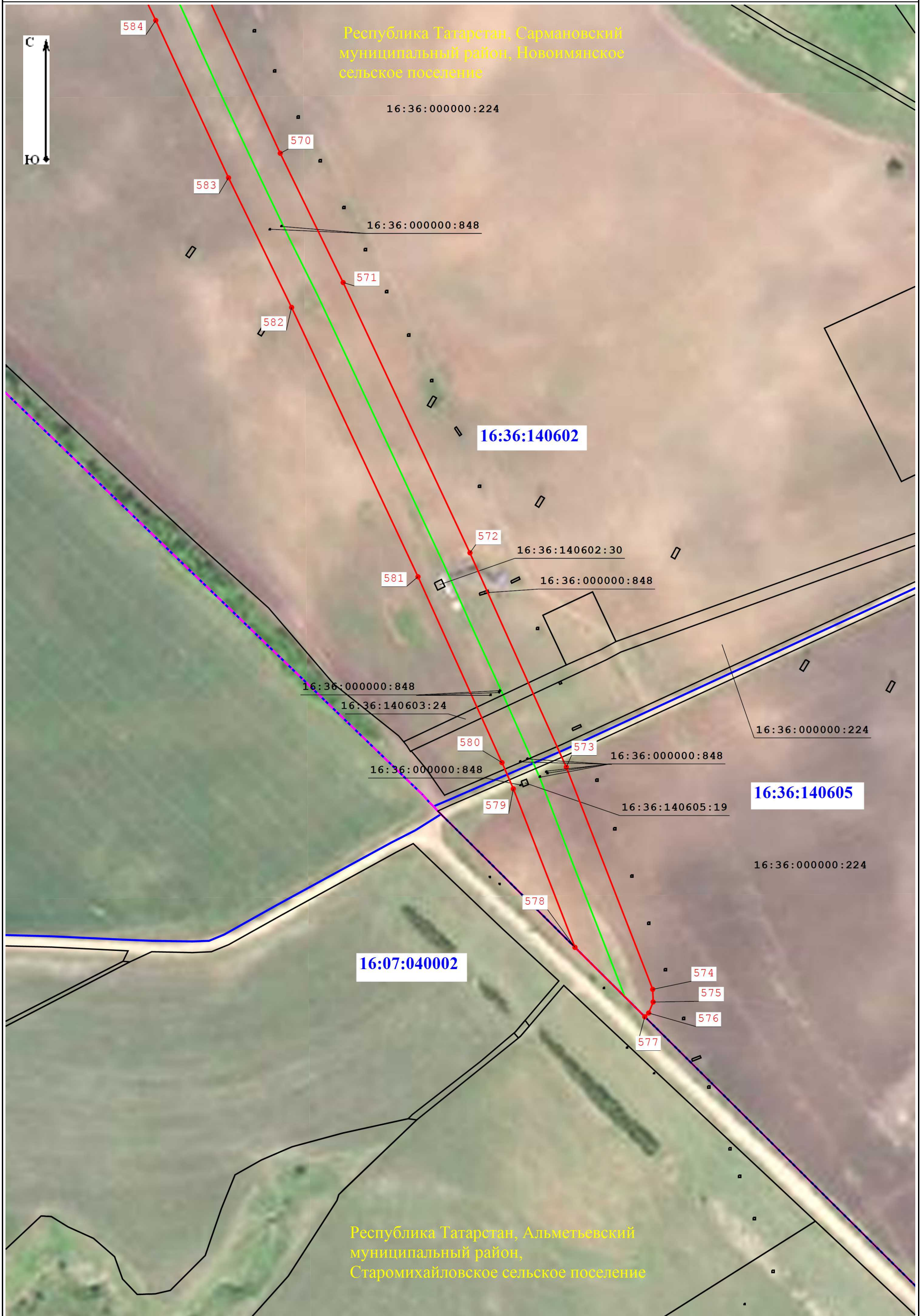


СХЕМА РАСПОЛОЖЕНИЯ ГРАНИЦ ПУБЛИЧНОГО СЕРВИТУТА НА КАДАСТРОВОМ ПЛАНЕ ТЕРРИТОРИИ

Условные обозначения


Условные обозначения:



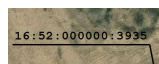
- проектные границы публичного сервитута



- обозначение характерной точки границы публичного сервитута



- обозначение сооружения, сведения о котором содержатся в ЕГРН («Магистральный нефтепровод Набережные Челны-Альметьевск, d=700мм, участок 0-32 км, участок 32-36 км, участок 36-37 км, участок 37-41 км, участок 41-44 км, участок 44-70км», кад.номер 16:00:000000:394)



- кадастровый номер земельного участка



- существующая часть границы, имеющиеся в ЕГРН сведения о которой достаточны для определения ее местоположения



- граница кадастрового квартала



- обозначение границ территориально-административных образований



- номер кадастрового квартала



- неотъемлемые технологические части

Филиал публично-правовой компании "Роскадастр" по Республике Татарстан
полное наименование органа регистрации прав
Выписка из Единого государственного реестра недвижимости об объекте недвижимости

Сведения о характеристиках объекта недвижимости

На основании запроса от 19.12.2023, поступившего на рассмотрение 19.12.2023, сообщаем, что согласно записям Единого государственного реестра недвижимости:

Раздел 1 Лист 1

Сооружение			
вид объекта недвижимости			
Лист № 1 раздела 1	Всего листов раздела 1: 3	Всего разделов: 4	Всего листов выписки: 103
19.12.2023г. № КУВИ-001/2023-286758406			
Кадастровый номер:	16:00:000000:394		
Номер кадастрового квартала:	16:00:000000		
Дата присвоения кадастрового номера:	05.05.2014		
Ранее присвоенный государственный учетный номер:	данные отсутствуют		
Местоположение:	Республика Татарстан, г Набережные Челны, Сармановский муниципальный район, Заинский муниципальный район, Тукаевский муниципальный район, НПС «Набережные Челны»		
Площадь:	данные отсутствуют		
Основная характеристика (для сооружения):	тип	значение	единица измерения
	протяженность	70999	в метрах
Назначение:	Магистральный нефтепровод Набережные Челны-Альметьевск, d=700мм, участок 0-32 км, участок 32-36 км, участок 36-37 км, участок 37-41 км, участок 41-44 км, участок 44-70км		
Наименование:	Магистральный нефтепровод Набережные Челны-Альметьевск, d=700мм, участок 0-32 км, участок 32-36 км, участок 36-37 км, участок 37-41 км, участок 41-44 км, участок 44-70км		
Количество этажей, в том числе подземных этажей:	данные отсутствуют		
Год ввода в эксплуатацию по завершении строительства:	данные отсутствуют		
Год завершения строительства:	1974		
Кадастровая стоимость, руб.:	не определена		

полное наименование должности	 ДОКУМЕНТ ПОДПИСАН ЭЛЕКТРОННОЙ ПОДПИСЬЮ	инициалы, фамилия
	<small>Сертификат: 00BV056B7401CB38D2B3576ACDC8425108 Владелец: ФЕДЕРАЛЬНАЯ СЛУЖБА ГОСУДАРСТВЕННОЙ РЕГИСТРАЦИИ, КАДАСТРА И КАРТОГРАФИИ Действителен: с 27.06.2023 по 19.09.2024</small>	

Сооружение			
вид объекта недвижимости			
Лист № 2 раздела 1	Всего листов раздела 1: 3	Всего разделов: 4	Всего листов выписки: 103
19.12.2023г. № КУВИ-001/2023-286758406			
Кадастровый номер:		16:00:000000:394	
Кадастровые номера иных объектов недвижимости, в пределах которых расположен объект недвижимости:	16:19:000000:2392, 16:19:000000:2645, 16:19:000000:541, 16:19:000000:553, 16:19:000000:683, 16:19:000000:687, 16:19:000000:702, 16:19:080205:395, 16:19:190402:1, 16:19:190402:122, 16:19:190403:53, 16:19:190404:164, 16:19:190404:169, 16:19:190404:170, 16:36:000000:160, 16:36:000000:164, 16:36:000000:1649, 16:36:000000:1664, 16:36:000000:168, 16:36:000000:1754, 16:36:000000:1806, 16:36:000000:1807, 16:36:000000:187, 16:36:000000:216, 16:36:000000:217, 16:36:000000:224, 16:36:000000:226, 16:36:000000:400, 16:36:000000:468, 16:36:000000:485, 16:36:000000:486, 16:36:000000:488, 16:36:000000:496, 16:36:000000:498, 16:36:000000:509, 16:36:000000:532, 16:36:000000:759, 16:36:000000:787, 16:36:000000:846, 16:36:000000:848, 16:36:040401:205, 16:36:080402:42, 16:36:130701:229, 16:36:130701:234, 16:36:130701:239, 16:36:130701:240, 16:36:130701:307, 16:36:130701:318, 16:36:130701:319, 16:36:130701:3658, 16:36:130701:3770, 16:36:140601:192, 16:36:140601:194, 16:36:140601:196, 16:36:140601:764, 16:36:140601:830, 16:36:140601:831, 16:36:140602:16, 16:36:140602:17, 16:36:140602:5, 16:36:140602:722, 16:36:190601:34, 16:36:190601:36, 16:36:190601:40, 16:36:260402:326, 16:36:260402:354, 16:36:260402:356, 16:36:260402:383, 16:36:260402:384, 16:39:000000:100, 16:39:000000:1613, 16:39:000000:189, 16:39:000000:201, 16:39:000000:225, 16:39:000000:24, 16:39:000000:320, 16:39:000000:331, 16:39:000000:3700, 16:39:000000:379, 16:39:000000:465, 16:39:000000:5821, 16:39:000000:5822, 16:39:000000:78, 16:39:000000:89, 16:39:071601:35, 16:39:071601:36, 16:39:071601:40, 16:39:071601:42, 16:39:071601:47, 16:39:071605:249		
	16:39:071605:283, 16:39:071605:285, 16:39:081001:160, 16:39:081001:161, 16:39:081001:162, 16:39:081001:163, 16:39:081001:164, 16:39:081001:165, 16:39:081001:166, 16:39:081001:167, 16:39:081001:168, 16:39:081001:169, 16:39:081001:170, 16:39:081001:171, 16:39:081001:172, 16:39:081001:173, 16:39:081001:174, 16:39:081001:175, 16:39:081001:176, 16:39:081001:177, 16:39:081001:178, 16:39:081001:179, 16:39:081001:180, 16:39:081001:181, 16:39:081001:182, 16:39:081001:183, 16:39:081001:184, 16:39:081001:185, 16:39:081001:186, 16:39:081001:187, 16:39:081001:188, 16:39:081001:189, 16:39:081001:190, 16:39:081001:236, 16:39:081001:237, 16:39:081001:238, 16:39:081001:247, 16:39:081301:279, 16:39:081301:321, 16:39:081301:337, 16:39:081301:338, 16:39:081301:368, 16:39:081301:387, 16:39:081301:388, 16:39:081301:440, 16:39:081301:498, 16:39:081301:499, 16:39:081301:505, 16:39:081301:506, 16:39:081301:510, 16:39:081301:512, 16:39:081301:513, 16:39:091201:18, 16:39:091201:255, 16:39:091201:274, 16:39:091201:275, 16:39:091201:278, 16:39:091201:281, 16:39:091201:299, 16:39:091201:300, 16:39:091201:301, 16:39:091201:302, 16:39:091201:303, 16:39:091201:307, 16:39:091201:308, 16:39:091201:79, 16:39:091201:85, 16:39:091201:87, 16:39:091201:89, 16:39:091501:121, 16:39:091501:148, 16:39:091501:154, 16:39:091502:159, 16:39:091502:193, 16:39:091502:290, 16:39:092004:1, 16:39:092004:2, 16:39:092004:3, 16:39:220601:15, 16:39:221401:77, 16:39:221401:87, 16:52:000000:3935, 16:52:080503:1738, 16:52:080503:1750, 16:52:080503:2393, 16:52:080503:2394, 16:52:080503:2432, 16:52:080503:631, 16:52:080503:632, 16:36:130701:4004		



ДОКУМЕНТ ПОДПИСАН
ЭЛЕКТРОННОЙ ПОДПИСЬЮ

Сертификат: 00ВВ056В7401СВ38D2В3576АСDС8425108

Владелец: ФЕДЕРАЛЬНАЯ СЛУЖБА ГОСУДАРСТВЕННОЙ
РЕГИСТРАЦИИ, КАДАСТРА И КАРТОГРАФИИ
Действителен: с 27.06.2023 по 19.09.2024

ПОЛНОЕ НАИМЕНОВАНИЕ ДОЛЖНОСТИ

инициалы, фамилия

Сооружение			
вид объекта недвижимости			
Лист № 3 раздела 1	Всего листов раздела 1: 3	Всего разделов: 4	Всего листов выписки: 103
19.12.2023г. № КУВИ-001/2023-286758406			
Кадастровый номер:	16:00:000000:394		
	16:36:130701:4003, 16:36:080402:405, 16:39:081301:726, 16:39:081301:727, 16:39:081201:368, 16:39:081201:369, 16:39:220601:66, 16:39:220601:64, 16:39:081201:20, 16:36:130701:4028, 16:36:130701:4029, 16:36:190601:586, 16:36:190601:587, 16:39:000000:6425, 16:39:092004:2102, 16:39:091201:535, 16:39:091201:537, 16:39:091201:542, 16:39:091201:540, 16:39:091201:539, 16:39:092004:1258, 16:39:091201:306, 16:39:071604:15, 16:39:091501:127, 16:39:091201:549, 16:39:091201:551, 16:36:000000:2130, 16:19:000000:3017, 16:19:000000:2533, 16:39:221401:300, 16:39:091201:17, 16:39:091201:282, 16:39:081301:110, 16:36:000000:2140		
Кадастровые номера помещений, машино-мест, расположенных в здании или сооружении:	данные отсутствуют		
Кадастровые номера объектов недвижимости, из которых образован объект недвижимости:	данные отсутствуют		
Кадастровые номера образованных объектов недвижимости:	данные отсутствуют		
Сведения о включении объекта недвижимости в состав предприятия как имущественного комплекса:	данные отсутствуют		
Сведения о включении объекта недвижимости в состав единого недвижимого комплекса:	данные отсутствуют		
Виды разрешенного использования:	данные отсутствуют		
Сведения о включении объекта недвижимости в реестр объектов культурного наследия:	данные отсутствуют		
Сведения о кадастровом инженере:	данные отсутствуют		
Статус записи об объекте недвижимости:	Сведения об объекте недвижимости имеют статус "актуальные"		
Особые отметки:	Сведения, необходимые для заполнения разделов: 6 - Сведения о частях объекта недвижимости; 7 - Перечень помещений, машино-мест, расположенных в здании, сооружении; 8 - План расположения помещения, машино-места на этаже (плане этажа), отсутствуют.		
Получатель выписки:	Сибгатуллина Наиля Халиловна		



ДОКУМЕНТ ПОДПИСАН
ЭЛЕКТРОННОЙ ПОДПИСЬЮ

Сертификат: 00BV056B7401CB38D2B3576ACDC8425108

Владелец: ФЕДЕРАЛЬНАЯ СЛУЖБА ГОСУДАРСТВЕННОЙ
РЕГИСТРАЦИИ, КАДАСТРА И КАРТОГРАФИИ
Действителен: с 27.06.2023 по 19.09.2024

полное наименование должности

инициалы, фамилия

Выписка из Единого государственного реестра недвижимости об объекте недвижимости
Сведения о зарегистрированных правах

Сооружение			
вид объекта недвижимости			
Лист № 1 раздела 2	Всего листов раздела 2: 1	Всего разделов: 4	Всего листов выписки: 103
19.12.2023г. № КУВИ-001/2023-286758406			
Кадастровый номер:		16:00:000000:394	
1	Правообладатель (правообладатели):	1.1	Акционерное общество "Транснефть Прикамье", ИНН: 1645000340
	Сведения о возможности предоставления третьим лицам персональных данных физического лица:	1.1.1	данные отсутствуют
2	Вид, номер, дата и время государственной регистрации права:	2.1	Собственность 16-16/021-16/140/001/2016-281/1 17.02.2016 11:32:41
3	Сведения об осуществлении государственной регистрации сделки, права без необходимого в силу закона согласия третьего лица, органа:	3.1	данные отсутствуют
4	Ограничение прав и обременение объекта недвижимости:	не зарегистрировано	
5	Договоры участия в долевом строительстве:	не зарегистрировано	
6	Заявленные в судебном порядке права требования:	данные отсутствуют	
7	Сведения о возможности предоставления третьим лицам персональных данных физического лица	данные отсутствуют	
8	Сведения о возражении в отношении зарегистрированного права:	данные отсутствуют	
9	Сведения о наличии решения об изъятии объекта недвижимости для государственных и муниципальных нужд:	данные отсутствуют	
10	Сведения о невозможности государственной регистрации без личного участия правообладателя или его законного представителя:	данные отсутствуют	
11	Правопритязания и сведения о наличии поступивших, но не рассмотренных заявлений о проведении государственной регистрации права (перехода, прекращения права), ограничения права или обременения объекта недвижимости, сделки в отношении объекта недвижимости:	отсутствуют	



ДОКУМЕНТ ПОДПИСАН
ЭЛЕКТРОННОЙ ПОДПИСЬЮ

Сертификат: 00BV056V7401CB38D2B3576ACDC8425108

Владелец: ФЕДЕРАЛЬНАЯ СЛУЖБА ГОСУДАРСТВЕННОЙ

РЕГИСТРАЦИИ, КАДАСТРА И КАРТОГРАФИИ

Действителен: с 27.06.2023 по 19.09.2024

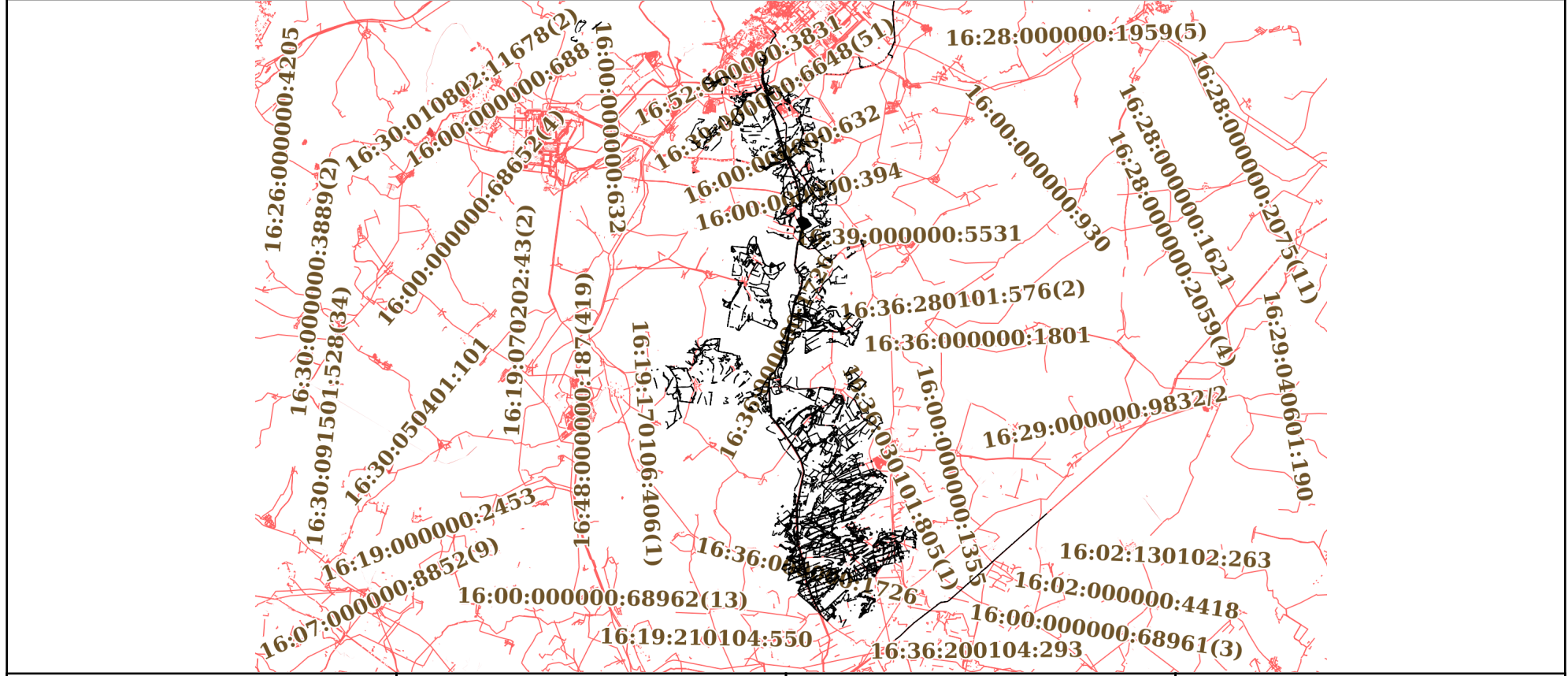
полное наименование должности

инициалы, фамилия

Выписка из Единого государственного реестра недвижимости об объекте недвижимости
 Описание местоположения объекта недвижимости

Сооружение			
вид объекта недвижимости			
Лист № 1 раздела 5	Всего листов раздела 5: 1	Всего разделов: 4	Всего листов выписки: 103
19.12.2023г. № КУВИ-001/2023-286758406			
Кадастровый номер:		16:00:000000:394	

Схема расположения объекта недвижимости (части объекта недвижимости) на земельном участке(ах)



Масштаб 1:700000 Условные обозначения:

ПОЛНОЕ НАИМЕНОВАНИЕ ДОЛЖНОСТИ	 ДОКУМЕНТ ПОДПИСАН ЭЛЕКТРОННОЙ ПОДПИСЬЮ	инициалы, фамилия
	Сертификат: 00BV056B7401CB38D2B3576ACDC8425108 Владелец: ФЕДЕРАЛЬНАЯ СЛУЖБА ГОСУДАРСТВЕННОЙ РЕГИСТРАЦИИ, КАДАСТРА И КАРТОГРАФИИ Действителен: с 27.06.2023 по 19.09.2024	

Выписка из Единого государственного реестра недвижимости об объекте недвижимости
Описание местоположения объекта недвижимости

Сооружение			
вид объекта недвижимости			
Лист № 1 раздела 5.1	Всего листов раздела 5.1: 98	Всего разделов: 4	Всего листов выписки: 103
19.12.2023г. № КУВИ-001/2023-286758406			
Кадастровый номер:		16:00:000000:394	

1. Сведения о координатах характерных точек контура объекта недвижимости						
Система координат МСК-16						
Номер точки	Координаты, м		Радиус, м	Средняя квадратическая погрешность определения координат характерных точек контура, м	Глубина, высота, м	
	X	Y			H1	H2
1	2	3	4	5	6	7
1	462650.99	2320345.52	-	0.5	данные отсутствуют	данные отсутствуют
2	462627.69	2320339.84	-	0.5	данные отсутствуют	данные отсутствуют
3	462604.39	2320334.17	-	0.5	данные отсутствуют	данные отсутствуют
4	462572.77	2320341.03	-	0.5	данные отсутствуют	данные отсутствуют
5	462557.28	2320314.37	-	0.5	данные отсутствуют	данные отсутствуют
6	462550.32	2320287.58	-	0.5	данные отсутствуют	данные отсутствуют
7	462539.3	2320246.24	-	0.5	данные отсутствуют	данные отсутствуют
8	462530.59	2320181.81	-	0.5	данные отсутствуют	данные отсутствуют
9	462526.58	2320178.89	-	0.5	данные отсутствуют	данные отсутствуют
10	462519.03	2320176.96	-	0.5	данные отсутствуют	данные отсутствуют
11	462490.18	2320183.56	-	0.5	данные отсутствуют	данные отсутствуют
12	462403.06	2320204.1	-	0.5	данные отсутствуют	данные отсутствуют



ДОКУМЕНТ ПОДПИСАН
ЭЛЕКТРОННОЙ ПОДПИСЬЮ

Сертификат: 00BV056B7401CB38D2B3576ACDC8425108

Владелец: ФЕДЕРАЛЬНАЯ СЛУЖБА ГОСУДАРСТВЕННОЙ
РЕГИСТРАЦИИ, КАДАСТРА И КАРТОГРАФИИ
Действителен: с 27.06.2023 по 19.09.2024

полное наименование должности

инициалы, фамилия

Сооружение

вид объекта недвижимости

Лист № 2 раздела 5.1

Всего листов раздела 5.1: 98

Всего разделов: 4

Всего листов выписки: 103

19.12.2023г. № КУВИ-001/2023-286758406

Кадастровый номер:

16:00:000000:394

13	462379.38	2320211.13	-	0.5	данные отсутствуют	данные отсутствуют
14	462356.24	2320240.05	-	0.5	данные отсутствуют	данные отсутствуют
15	462345.12	2320240.8	-	0.5	данные отсутствуют	данные отсутствуют
16	462315.5	2320230.55	-	0.5	данные отсутствуют	данные отсутствуют
17	462296.23	2320223.88	-	0.5	данные отсутствуют	данные отсутствуют
18	462274.05	2320216.56	-	0.5	данные отсутствуют	данные отсутствуют
19	462207.28	2320194.51	-	0.5	данные отсутствуют	данные отсутствуют
20	462175.2	2320183.14	-	0.5	данные отсутствуют	данные отсутствуют
21	462151.65	2320163.98	-	0.5	данные отсутствуют	данные отсутствуют
22	462136.24	2320156.23	-	0.5	данные отсутствуют	данные отсутствуют
23	462120.41	2320150.58	-	0.5	данные отсутствуют	данные отсутствуют
24	462099.03	2320144.73	-	0.5	данные отсутствуют	данные отсутствуют
25	462005.79	2320115.22	-	0.5	данные отсутствуют	данные отсутствуют
26	461977.93	2320104.25	-	0.5	данные отсутствуют	данные отсутствуют
27	461951.34	2320075.24	-	0.5	данные отсутствуют	данные отсутствуют
28	461942.84	2320073.31	-	0.5	данные отсутствуют	данные отсутствуют
29	461917.63	2320076	-	0.5	данные отсутствуют	данные отсутствуют



ДОКУМЕНТ ПОДПИСАН
ЭЛЕКТРОННОЙ ПОДПИСЬЮ

Сертификат: 00ВВ056В7401СВ38D2В3576АСDC8425108

Владелец: ФЕДЕРАЛЬНАЯ СЛУЖБА ГОСУДАРСТВЕННОЙ

РЕГИСТРАЦИИ, КАДАСТРА И КАРТОГРАФИИ

Действителен: с 27.06.2023 по 19.09.2024

полное наименование должности

инициалы, фамилия

Сооружение

вид объекта недвижимости

Лист № 3 раздела 5.1

Всего листов раздела 5.1: 98

Всего разделов: 4

Всего листов выписки: 103

19.12.2023г. № КУВИ-001/2023-286758406

Кадастровый номер:

16:00:000000:394

30	461887.33	2320074.21	-	0.5	данные отсутствуют	данные отсутствуют
31	461832.72	2320065.55	-	0.5	данные отсутствуют	данные отсутствуют
32	461750.06	2320052.44	-	0.5	данные отсутствуют	данные отсутствуют
33	461619.28	2320030.9	-	0.5	данные отсутствуют	данные отсутствуют
34	461544.55	2320018.52	-	0.5	данные отсутствуют	данные отсутствуют
35	461472.75	2320006.78	-	0.5	данные отсутствуют	данные отсутствуют
36	461383.6	2319998.43	-	0.5	данные отсутствуют	данные отсутствуют
37	461294.46	2319990.08	-	0.5	данные отсутствуют	данные отсутствуют
38	461246.89	2319986.48	-	0.5	данные отсутствуют	данные отсутствуют
39	461199.33	2319982.87	-	0.5	данные отсутствуют	данные отсутствуют
40	461194.74	2319984.59	-	0.5	данные отсутствуют	данные отсутствуют
41	461192.28	2319994.43	-	0.5	данные отсутствуют	данные отсутствуют
42	461188.87	2320012.66	-	0.5	данные отсутствуют	данные отсутствуют
43	461178.34	2320081.89	-	0.5	данные отсутствуют	данные отсутствуют
44	461175.89	2320097.75	-	0.5	данные отсутствуют	данные отсутствуют
45	461174.93	2320105.25	-	0.5	данные отсутствуют	данные отсутствуют
46	461172.71	2320122.63	-	0.5	данные отсутствуют	данные отсутствуют



ДОКУМЕНТ ПОДПИСАН
ЭЛЕКТРОННОЙ ПОДПИСЬЮ

Сертификат: 00ВВ056В7401СВ38D2В3576АСDC8425108

Владелец: ФЕДЕРАЛЬНАЯ СЛУЖБА ГОСУДАРСТВЕННОЙ

РЕГИСТРАЦИИ, КАДАСТРА И КАРТОГРАФИИ

Действителен: с 27.06.2023 по 19.09.2024

полное наименование должности

инициалы, фамилия

Сооружение

вид объекта недвижимости

Лист № 4 раздела 5.1

Всего листов раздела 5.1: 98

Всего разделов: 4

Всего листов выписки: 103

19.12.2023г. № КУВИ-001/2023-286758406

Кадастровый номер:

16:00:000000:394

47	461167.43	2320124.47	-	0.5	данные отсутствуют	данные отсутствуют
48	461101.98	2320114.72	-	0.5	данные отсутствуют	данные отсутствуют
49	461060.92	2320108.6	-	0.5	данные отсутствуют	данные отсутствуют
50	460934.88	2320090.52	-	0.5	данные отсутствуют	данные отсутствуют
51	460821.06	2320073.88	-	0.5	данные отсутствуют	данные отсутствуют
52	460667.42	2320053.88	-	0.5	данные отсутствуют	данные отсутствуют
53	460560.3	2320039.91	-	0.5	данные отсутствуют	данные отсутствуют
54	460459.16	2320026.79	-	0.5	данные отсутствуют	данные отсутствуют
55	460454.01	2320028.54	-	0.5	данные отсутствуют	данные отсутствуют
56	460452.2	2320034.42	-	0.5	данные отсутствуют	данные отсутствуют
57	460446.06	2320061.85	-	0.5	данные отсутствуют	данные отсутствуют
58	460439.41	2320091.55	-	0.5	данные отсутствуют	данные отсутствуют
59	460430.46	2320130.83	-	0.5	данные отсутствуют	данные отсутствуют
60	460424.48	2320154.43	-	0.5	данные отсутствуют	данные отсутствуют
61	460414.86	2320158.45	-	0.5	данные отсутствуют	данные отсутствуют
62	460336.44	2320146.74	-	0.5	данные отсутствуют	данные отсутствуют
63	460222.87	2320129.66	-	0.5	данные отсутствуют	данные отсутствуют



ДОКУМЕНТ ПОДПИСАН
ЭЛЕКТРОННОЙ ПОДПИСЬЮ

Сертификат: 00ВВ056В7401СВ38D2В3576АСDС8425108

Владелец: ФЕДЕРАЛЬНАЯ СЛУЖБА ГОСУДАРСТВЕННОЙ

РЕГИСТРАЦИИ, КАДАСТРА И КАРТОГРАФИИ

Действителен: с 27.06.2023 по 19.09.2024

полное наименование должности

инициалы, фамилия

Сооружение			
вид объекта недвижимости			
Лист № 5 раздела 5.1	Всего листов раздела 5.1: 98	Всего разделов: 4	Всего листов выписки: 103

19.12.2023г. № КУВИ-001/2023-286758406

Кадастровый номер: 16:00:000000:394

64	460196.76	2320130.17	-	0.5	данные отсутствуют	данные отсутствуют
65	460094.94	2320160.91	-	0.5	данные отсутствуют	данные отсутствуют
66	460023.65	2320180.98	-	0.5	данные отсутствуют	данные отсутствуют
67	459925.86	2320210.8	-	0.5	данные отсутствуют	данные отсутствуют
68	459865.53	2320235.78	-	0.5	данные отсутствуют	данные отсутствуют
69	459805.21	2320260.76	-	0.5	данные отсутствуют	данные отсутствуют
70	459733.1	2320290.01	-	0.5	данные отсутствуют	данные отсутствуют
71	459702.63	2320302.37	-	0.5	данные отсутствуют	данные отсутствуют
72	459572.69	2320354.85	-	0.5	данные отсутствуют	данные отсутствуют
73	459436.51	2320409.01	-	0.5	данные отсутствуют	данные отсутствуют
74	459375.49	2320424.22	-	0.5	данные отсутствуют	данные отсутствуют
75	459314.48	2320439.43	-	0.5	данные отсутствуют	данные отсутствуют
76	459260.37	2320452.55	-	0.5	данные отсутствуют	данные отсутствуют
77	459204.48	2320466.03	-	0.5	данные отсутствуют	данные отсутствуют
78	459175.99	2320473.21	-	0.5	данные отсутствуют	данные отсутствуют
79	459106.67	2320503.35	-	0.5	данные отсутствуют	данные отсутствуют
80	459084.37	2320513.31	-	0.5	данные отсутствуют	данные отсутствуют



ДОКУМЕНТ ПОДПИСАН
ЭЛЕКТРОННОЙ ПОДПИСЬЮ

Сертификат: 00ВВ056В7401СВ38D2В3576АСDC8425108

Владелец: ФЕДЕРАЛЬНАЯ СЛУЖБА ГОСУДАРСТВЕННОЙ

РЕГИСТРАЦИИ, КАДАСТРА И КАРТОГРАФИИ

Действителен: с 27.06.2023 по 19.09.2024

полное наименование должности

инициалы, фамилия

Сооружение			
вид объекта недвижимости			
Лист № 6 раздела 5.1	Всего листов раздела 5.1: 98	Всего разделов: 4	Всего листов выписки: 103

19.12.2023г. № КУВИ-001/2023-286758406	
Кадастровый номер:	16:00:000000:394

81	459030.73	2320534.62	-	0.5	данные отсутствуют	данные отсутствуют
82	458964.59	2320566.18	-	0.5	данные отсутствуют	данные отсутствуют
83	458898.44	2320597.73	-	0.5	данные отсутствуют	данные отсутствуют
84	458878.17	2320608.83	-	0.5	данные отсутствуют	данные отсутствуют
85	458833.77	2320633.13	-	0.5	данные отсутствуют	данные отсутствуют
86	458790.6	2320656.83	-	0.5	данные отсутствуют	данные отсутствуют
87	458752.83	2320678.48	-	0.5	данные отсутствуют	данные отсутствуют
88	458715.05	2320700.12	-	0.5	данные отсутствуют	данные отсутствуют
89	458702.79	2320704.74	-	0.5	данные отсутствуют	данные отсутствуют
90	458666.06	2320707.95	-	0.5	данные отсутствуют	данные отсутствуют
91	458619.11	2320710.48	-	0.5	данные отсутствуют	данные отсутствуют
92	458577.13	2320712.72	-	0.5	данные отсутствуют	данные отсутствуют
93	458485.44	2320717.65	-	0.5	данные отсутствуют	данные отсутствуют
94	458417.38	2320720.46	-	0.5	данные отсутствуют	данные отсутствуют
95	458399.75	2320693.88	-	0.5	данные отсутствуют	данные отсутствуют
96	458364.46	2320638.63	-	0.5	данные отсутствуют	данные отсутствуют
97	458329.17	2320583.39	-	0.5	данные отсутствуют	данные отсутствуют



ДОКУМЕНТ ПОДПИСАН
ЭЛЕКТРОННОЙ ПОДПИСЬЮ

Сертификат: 00ВВ056В7401СВ38D2В3576АСDC8425108

Владелец: ФЕДЕРАЛЬНАЯ СЛУЖБА ГОСУДАРСТВЕННОЙ
РЕГИСТРАЦИИ, КАДАСТРА И КАРТОГРАФИИ
Действителен: с 27.06.2023 по 19.09.2024

полное наименование должности

инициалы, фамилия

Сооружение							
вид объекта недвижимости							
Лист № 7 раздела 5.1		Всего листов раздела 5.1: 98		Всего разделов: 4		Всего листов выписки: 103	
19.12.2023г. № КУВИ-001/2023-286758406							
Кадастровый номер:				16:00:000000:394			
98	458294.71	2320531.63	-	0.5	данные отсутствуют	данные отсутствуют	
99	458259.4	2320532.89	-	0.5	данные отсутствуют	данные отсутствуют	
100	458224.85	2320538.35	-	0.5	данные отсутствуют	данные отсутствуют	
101	458165.68	2320558.73	-	0.5	данные отсутствуют	данные отсутствуют	
102	458101.58	2320578.05	-	0.5	данные отсутствуют	данные отсутствуют	
103	458072.24	2320586.9	-	0.5	данные отсутствуют	данные отсутствуют	
104	458037.48	2320597.38	-	0.5	данные отсутствуют	данные отсутствуют	
105	458003.97	2320607.37	-	0.5	данные отсутствуют	данные отсутствуют	
106	457978.35	2320615	-	0.5	данные отсутствуют	данные отсутствуют	
107	457952.7	2320622.66	-	0.5	данные отсутствуют	данные отсутствуют	
108	457938.18	2320627.39	-	0.5	данные отсутствуют	данные отсутствуют	
109	457833.89	2320661.34	-	0.5	данные отсутствуют	данные отсутствуют	
110	457788.88	2320675.99	-	0.5	данные отсутствуют	данные отсутствуют	
111	457734.05	2320693.89	-	0.5	данные отсутствуют	данные отсутствуют	
112	457652.49	2320720.55	-	0.5	данные отсутствуют	данные отсутствуют	
113	457313.26	2320830.22	-	0.5	данные отсутствуют	данные отсутствуют	
114	457184.02	2320875.17	-	0.5	данные отсутствуют	данные отсутствуют	



ДОКУМЕНТ ПОДПИСАН
ЭЛЕКТРОННОЙ ПОДПИСЬЮ

Сертификат: 00ВВ056В7401СВ38D2В3576АСDC8425108

Владелец: ФЕДЕРАЛЬНАЯ СЛУЖБА ГОСУДАРСТВЕННОЙ
РЕГИСТРАЦИИ, КАДАСТРА И КАРТОГРАФИИ
Действителен: с 27.06.2023 по 19.09.2024

полное наименование должности

инициалы, фамилия

Сооружение

вид объекта недвижимости

Лист № 8 раздела 5.1

Всего листов раздела 5.1: 98

Всего разделов: 4

Всего листов выписки: 103

19.12.2023г. № КУВИ-001/2023-286758406

Кадастровый номер:

16:00:000000:394

115	457097.13	2320900.04	-	0.5	данные отсутствуют	данные отсутствуют
116	457018.11	2320928.05	-	0.5	данные отсутствуют	данные отсутствуют
117	456946.12	2320953.46	-	0.5	данные отсутствуют	данные отсутствуют
118	456901.81	2320969.26	-	0.5	данные отсутствуют	данные отсутствуют
119	456877.51	2320977.91	-	0.5	данные отсутствуют	данные отсутствуют
120	456838.45	2320990.68	-	0.5	данные отсутствуют	данные отсутствуют
121	456711.54	2321029.82	-	0.5	данные отсутствуют	данные отсутствуют
122	456691.1	2321036.02	-	0.5	данные отсутствуют	данные отсутствуют
123	456663.19	2321044.48	-	0.5	данные отсутствуют	данные отсутствуют
124	456628.38	2321055.31	-	0.5	данные отсутствуют	данные отсутствуют
125	456602.2	2321063.45	-	0.5	данные отсутствуют	данные отсутствуют
126	456455.77	2321108.27	-	0.5	данные отсутствуют	данные отсутствуют
127	456420.62	2321119.03	-	0.5	данные отсутствуют	данные отсутствуют
128	456321.46	2321149.38	-	0.5	данные отсутствуют	данные отсутствуют
129	456141.7	2321205.29	-	0.5	данные отсутствуют	данные отсутствуют
130	455907.96	2321277.52	-	0.5	данные отсутствуют	данные отсутствуют
131	455874.78	2321287.64	-	0.5	данные отсутствуют	данные отсутствуют



ДОКУМЕНТ ПОДПИСАН
ЭЛЕКТРОННОЙ ПОДПИСЬЮ

Сертификат: 00ВВ056В7401СВ38D2В3576АСDC8425108

Владелец: ФЕДЕРАЛЬНАЯ СЛУЖБА ГОСУДАРСТВЕННОЙ
РЕГИСТРАЦИИ, КАДАСТРА И КАРТОГРАФИИ
Действителен: с 27.06.2023 по 19.09.2024

полное наименование должности

инициалы, фамилия

Сооружение			
вид объекта недвижимости			

Лист № 9 раздела 5.1	Всего листов раздела 5.1: 98	Всего разделов: 4	Всего листов выписки: 103
----------------------	------------------------------	-------------------	---------------------------

19.12.2023г. № КУВИ-001/2023-286758406

Кадастровый номер: 16:00:000000:394

132	455843.62	2321297.17	-	0.5	данные отсутствуют	данные отсутствуют
133	455812.47	2321306.7	-	0.5	данные отсутствуют	данные отсутствуют
134	455789.68	2321313.32	-	0.5	данные отсутствуют	данные отсутствуют
135	455641.9	2321358.11	-	0.5	данные отсутствуют	данные отсутствуют
136	455585.79	2321375.54	-	0.5	данные отсутствуют	данные отсутствуют
137	455529.67	2321392.97	-	0.5	данные отсутствуют	данные отсутствуют
138	455364.96	2321444.02	-	0.5	данные отсутствуют	данные отсутствуют
139	454473.7	2321716.56	-	0.5	данные отсутствуют	данные отсутствуют
140	454409.55	2321738.03	-	0.5	данные отсутствуют	данные отсутствуют
141	454372.7	2321747.45	-	0.5	данные отсутствуют	данные отсутствуют
142	454357.53	2321751.33	-	0.5	данные отсутствуют	данные отсутствуют
143	454311.68	2321763.05	-	0.5	данные отсутствуют	данные отсутствуют
144	454256.9	2321777.07	-	0.5	данные отсутствуют	данные отсутствуют
145	454209.86	2321788.69	-	0.5	данные отсутствуют	данные отсутствуют
146	454188.01	2321794.09	-	0.5	данные отсутствуют	данные отсутствуют
147	454158.91	2321802.48	-	0.5	данные отсутствуют	данные отсутствуют
148	454133.93	2321809.69	-	0.5	данные отсутствуют	данные отсутствуют



ДОКУМЕНТ ПОДПИСАН
ЭЛЕКТРОННОЙ ПОДПИСЬЮ

Сертификат: 00ВВ056В7401СВ38D2В3576АСDС8425108

Владелец: ФЕДЕРАЛЬНАЯ СЛУЖБА ГОСУДАРСТВЕННОЙ
РЕГИСТРАЦИИ, КАДАСТРА И КАРТОГРАФИИ
Действителен: с 27.06.2023 по 19.09.2024

полное наименование должности

инициалы, фамилия

Сооружение

вид объекта недвижимости

Лист № 10 раздела 5.1

Всего листов раздела 5.1: 98

Всего разделов: 4

Всего листов выписки: 103

19.12.2023г. № КУВИ-001/2023-286758406

Кадастровый номер:

16:00:000000:394

149	454103.18	2321818.55	-	0.5	данные отсутствуют	данные отсутствуют
150	453973.06	2321856.17	-	0.5	данные отсутствуют	данные отсутствуют
151	453875.68	2321884.45	-	0.5	данные отсутствуют	данные отсутствуют
152	453607.11	2321961.64	-	0.5	данные отсутствуют	данные отсутствуют
153	453462.16	2322004.39	-	0.5	данные отсутствуют	данные отсутствуют
154	453387.84	2322028.82	-	0.5	данные отсутствуют	данные отсутствуют
155	453325.12	2322049.42	-	0.5	данные отсутствуют	данные отсутствуют
156	452974.51	2322164.13	-	0.5	данные отсутствуют	данные отсутствуют
157	452835.29	2322210.02	-	0.5	данные отсутствуют	данные отсутствуют
158	452815.54	2322213.9	-	0.5	данные отсутствуют	данные отсутствуют
159	452746.66	2322212.94	-	0.5	данные отсутствуют	данные отсутствуют
160	452713.03	2322230.3	-	0.5	данные отсутствуют	данные отсутствуют
161	452686.46	2322244.21	-	0.5	данные отсутствуют	данные отсутствуют
162	452671.93	2322250.46	-	0.5	данные отсутствуют	данные отсутствуют
163	452511.52	2322298.03	-	0.5	данные отсутствуют	данные отсутствуют
164	452352.7	2322344.19	-	0.5	данные отсутствуют	данные отсутствуют
165	452191.17	2322390.92	-	0.5	данные отсутствуют	данные отсутствуют



ДОКУМЕНТ ПОДПИСАН
ЭЛЕКТРОННОЙ ПОДПИСЬЮ

Сертификат: 00ВВ056В7401СВ38D2В3576АСDC8425108

Владелец: ФЕДЕРАЛЬНАЯ СЛУЖБА ГОСУДАРСТВЕННОЙ
РЕГИСТРАЦИИ, КАДАСТРА И КАРТОГРАФИИ
Действителен: с 27.06.2023 по 19.09.2024

полное наименование должности

инициалы, фамилия

Сооружение

вид объекта недвижимости

Лист № 11 раздела 5.1

Всего листов раздела 5.1: 98

Всего разделов: 4

Всего листов выписки: 103

19.12.2023г. № КУВИ-001/2023-286758406

Кадастровый номер:

16:00:000000:394

166	452165.23	2322398.53	-	0.5	данные отсутствуют	данные отсутствуют
167	452131.83	2322408.1	-	0.5	данные отсутствуют	данные отсутствуют
168	452098.22	2322417.74	-	0.5	данные отсутствуют	данные отсутствуют
169	452080.39	2322422.84	-	0.5	данные отсутствуют	данные отсутствуют
170	451920.4	2322469.21	-	0.5	данные отсутствуют	данные отсутствуют
171	451910.85	2322471.96	-	0.5	данные отсутствуют	данные отсутствуют
172	451881.29	2322480.45	-	0.5	данные отсутствуют	данные отсутствуют
173	451811.51	2322500.38	-	0.5	данные отсутствуют	данные отсутствуют
174	451743.15	2322519.65	-	0.5	данные отсутствуют	данные отсутствуют
175	451737.79	2322520.54	-	0.5	данные отсутствуют	данные отсутствуют
176	451714.22	2322518.28	-	0.5	данные отсутствуют	данные отсутствуют
177	451660.15	2322507.64	-	0.5	данные отсутствуют	данные отсутствуют
178	451627.66	2322538.67	-	0.5	данные отсутствуют	данные отсутствуют
179	451604.08	2322560.43	-	0.5	данные отсутствуют	данные отсутствуют
180	451592.26	2322566.99	-	0.5	данные отсутствуют	данные отсутствуют
181	451570.34	2322573.38	-	0.5	данные отсутствуют	данные отсутствуют
182	451491.75	2322595.64	-	0.5	данные отсутствуют	данные отсутствуют



ДОКУМЕНТ ПОДПИСАН
ЭЛЕКТРОННОЙ ПОДПИСЬЮ

Сертификат: 00ВВ056В7401СВ38D2В3576АСDC8425108

Владелец: ФЕДЕРАЛЬНАЯ СЛУЖБА ГОСУДАРСТВЕННОЙ

РЕГИСТРАЦИИ, КАДАСТРА И КАРТОГРАФИИ

Действителен: с 27.06.2023 по 19.09.2024

полное наименование должности

инициалы, фамилия

Сооружение

вид объекта недвижимости

Лист № 12 раздела 5.1

Всего листов раздела 5.1: 98

Всего разделов: 4

Всего листов выписки: 103

19.12.2023г. № КУВИ-001/2023-286758406

Кадастровый номер:

16:00:000000:394

183	451413.16	2322617.91	-	0.5	данные отсутствуют	данные отсутствуют
184	451301.15	2322649.14	-	0.5	данные отсутствуют	данные отсутствуют
185	451189.14	2322680.36	-	0.5	данные отсутствуют	данные отсутствуют
186	451089.29	2322708.76	-	0.5	данные отсутствуют	данные отсутствуют
187	451033.6	2322723.78	-	0.5	данные отсутствуют	данные отсутствуют
188	451010.17	2322738.43	-	0.5	данные отсутствуют	данные отсутствуют
189	451013.04	2322778.9	-	0.5	данные отсутствуют	данные отсутствуют
190	451014.79	2322806.47	-	0.5	данные отсутствуют	данные отсутствуют
191	451016.28	2322829.58	-	0.5	данные отсутствуют	данные отсутствуют
192	451021.78	2322917.41	-	0.5	данные отсутствуют	данные отсутствуют
193	451021.25	2322927.09	-	0.5	данные отсутствуют	данные отсутствуют
194	451010.08	2322935.14	-	0.5	данные отсутствуют	данные отсутствуют
195	450980.99	2322954.24	-	0.5	данные отсутствуют	данные отсутствуют
196	450950.26	2322974.78	-	0.5	данные отсутствуют	данные отсутствуют
197	450930.94	2322987.7	-	0.5	данные отсутствуют	данные отсутствуют
198	450908.09	2323002.97	-	0.5	данные отсутствуют	данные отсутствуют
199	450873.9	2323025.73	-	0.5	данные отсутствуют	данные отсутствуют



ДОКУМЕНТ ПОДПИСАН
ЭЛЕКТРОННОЙ ПОДПИСЬЮ

Сертификат: 00ВВ056В7401СВ38D2В3576АСDС8425108

Владелец: ФЕДЕРАЛЬНАЯ СЛУЖБА ГОСУДАРСТВЕННОЙ
РЕГИСТРАЦИИ, КАДАСТРА И КАРТОГРАФИИ
Действителен: с 27.06.2023 по 19.09.2024

полное наименование должности

инициалы, фамилия

Сооружение			
вид объекта недвижимости			
Лист № 13 раздела 5.1	Всего листов раздела 5.1: 98	Всего разделов: 4	Всего листов выписки: 103

19.12.2023г. № КУВИ-001/2023-286758406

Кадастровый номер: 16:00:000000:394

200	450857.45	2323036.26	-	0.5	данные отсутствуют	данные отсутствуют
201	450792.04	2323079.47	-	0.5	данные отсутствуют	данные отсутствуют
202	450734.55	2323118.07	-	0.5	данные отсутствуют	данные отсутствуют
203	450558.28	2323141.04	-	0.5	данные отсутствуют	данные отсутствуют
204	450430.43	2323158.54	-	0.5	данные отсутствуют	данные отсутствуют
205	450406.58	2323168.28	-	0.5	данные отсутствуют	данные отсутствуют
206	450358.53	2323189.79	-	0.5	данные отсутствуют	данные отсутствуют
207	450268.45	2323228.65	-	0.5	данные отсутствуют	данные отсутствуют
208	450177.39	2323268.78	-	0.5	данные отсутствуют	данные отсутствуют
209	450059.54	2323320.97	-	0.5	данные отсутствуют	данные отсутствуют
210	449985.57	2323352.95	-	0.5	данные отсутствуют	данные отсутствуют
211	449196.17	2323697.51	-	0.5	данные отсутствуют	данные отсутствуют
212	449029.82	2323769.96	-	0.5	данные отсутствуют	данные отсутствуют
213	448917.73	2323818.57	-	0.5	данные отсутствуют	данные отсутствуют
214	448848.2	2323848.64	-	0.5	данные отсутствуют	данные отсутствуют
215	448798.16	2323870.82	-	0.5	данные отсутствуют	данные отсутствуют
216	448652.29	2323934.1	-	0.5	данные отсутствуют	данные отсутствуют



ДОКУМЕНТ ПОДПИСАН
ЭЛЕКТРОННОЙ ПОДПИСЬЮ

Сертификат: 00ВВ056В7401СВ38D2В3576АСDC8425108

Владелец: ФЕДЕРАЛЬНАЯ СЛУЖБА ГОСУДАРСТВЕННОЙ

РЕГИСТРАЦИИ, КАДАСТРА И КАРТОГРАФИИ

Действителен: с 27.06.2023 по 19.09.2024

полное наименование должности

инициалы, фамилия

Сооружение			
вид объекта недвижимости			

Лист № 14 раздела 5.1	Всего листов раздела 5.1: 98	Всего разделов: 4	Всего листов выписки: 103
-----------------------	------------------------------	-------------------	---------------------------

19.12.2023г. № КУВИ-001/2023-286758406

Кадастровый номер: 16:00:000000:394

217	448624.04	2323945.43	-	0.5	данные отсутствуют	данные отсутствуют
218	448520.7	2323962.49	-	0.5	данные отсутствуют	данные отсутствуют
219	448365.57	2323985.52	-	0.5	данные отсутствуют	данные отсутствуют
220	448329.83	2323994.42	-	0.5	данные отсутствуют	данные отсутствуют
221	448193.85	2324030.55	-	0.5	данные отсутствуют	данные отсутствуют
222	448072.52	2324061.64	-	0.5	данные отсутствуют	данные отсутствуют
223	447891.95	2324107.79	-	0.5	данные отсутствуют	данные отсутствуют
224	447851.11	2324118.41	-	0.5	данные отсутствуют	данные отсутствуют
225	447810.42	2324128.99	-	0.5	данные отсутствуют	данные отсутствуют
226	447734.14	2324148.63	-	0.5	данные отсутствуют	данные отсутствуют
227	447692.01	2324159.36	-	0.5	данные отсутствуют	данные отсутствуют
228	447505.64	2324208.3	-	0.5	данные отсутствуют	данные отсутствуют
229	447413.88	2324233.78	-	0.5	данные отсутствуют	данные отсутствуют
230	447338.28	2324254.44	-	0.5	данные отсутствуют	данные отсутствуют
231	447223.85	2324285.09	-	0.5	данные отсутствуют	данные отсутствуют
232	447146.5	2324305.59	-	0.5	данные отсутствуют	данные отсутствуют
233	447049.32	2324332.48	-	0.5	данные отсутствуют	данные отсутствуют



ДОКУМЕНТ ПОДПИСАН
ЭЛЕКТРОННОЙ ПОДПИСЬЮ

Сертификат: 00ВВ056В7401СВ38D2В3576АСDC8425108

Владелец: ФЕДЕРАЛЬНАЯ СЛУЖБА ГОСУДАРСТВЕННОЙ
РЕГИСТРАЦИИ, КАДАСТРА И КАРТОГРАФИИ
Действителен: с 27.06.2023 по 19.09.2024

полное наименование должности

инициалы, фамилия

Сооружение

вид объекта недвижимости

Лист № 15 раздела 5.1

Всего листов раздела 5.1: 98

Всего разделов: 4

Всего листов выписки: 103

19.12.2023г. № КУВИ-001/2023-286758406

Кадастровый номер:

16:00:000000:394

234	446830.68	2324391.47	-	0.5	данные отсутствуют	данные отсутствуют
235	446621.4	2324447.65	-	0.5	данные отсутствуют	данные отсутствуют
236	446491.39	2324483.27	-	0.5	данные отсутствуют	данные отсутствуют
237	446443.96	2324485.04	-	0.5	данные отсутствуют	данные отсутствуют
238	446350.22	2324489.11	-	0.5	данные отсутствуют	данные отсутствуют
239	446319.05	2324490.26	-	0.5	данные отсутствуют	данные отсутствуют
240	446282.3	2324491.64	-	0.5	данные отсутствуют	данные отсутствуют
241	446154.34	2324496.4	-	0.5	данные отсутствуют	данные отсутствуют
242	446088.94	2324498.4	-	0.5	данные отсутствуют	данные отсутствуют
243	446022.81	2324500.52	-	0.5	данные отсутствуют	данные отсутствуют
244	446012.8	2324503.03	-	0.5	данные отсутствуют	данные отсутствуют
245	446006.04	2324505.07	-	0.5	данные отсутствуют	данные отсутствуют
246	445936.13	2324547.37	-	0.5	данные отсутствуют	данные отсутствуют
247	445887.72	2324577.15	-	0.5	данные отсутствуют	данные отсутствуют
248	445785.22	2324639.58	-	0.5	данные отсутствуют	данные отсутствуют
249	445767.06	2324647.78	-	0.5	данные отсутствуют	данные отсутствуют
250	445764.34	2324645.82	-	0.5	данные отсутствуют	данные отсутствуют



ДОКУМЕНТ ПОДПИСАН
ЭЛЕКТРОННОЙ ПОДПИСЬЮ

Сертификат: 00ВВ056В7401СВ38D2В3576АСDC8425108

Владелец: ФЕДЕРАЛЬНАЯ СЛУЖБА ГОСУДАРСТВЕННОЙ
РЕГИСТРАЦИИ, КАДАСТРА И КАРТОГРАФИИ
Действителен: с 27.06.2023 по 19.09.2024

полное наименование должности

инициалы, фамилия

Сооружение

вид объекта недвижимости

Лист № 16 раздела 5.1

Всего листов раздела 5.1: 98

Всего разделов: 4

Всего листов выписки: 103

19.12.2023г. № КУВИ-001/2023-286758406

Кадастровый номер:

16:00:000000:394

251	445735.44	2324617.76	-	0.5	данные отсутствуют	данные отсутствуют
252	445671.78	2324557.01	-	0.5	данные отсутствуют	данные отсутствуют
253	445587.36	2324603.79	-	0.5	данные отсутствуют	данные отсутствуют
254	445550.46	2324628.16	-	0.5	данные отсутствуют	данные отсутствуют
255	445502.36	2324660.32	-	0.5	данные отсутствуют	данные отсутствуют
256	445455.06	2324693.41	-	0.5	данные отсутствуют	данные отсутствуют
257	445444.18	2324697.32	-	0.5	данные отсутствуют	данные отсутствуют
258	445438.85	2324692.55	-	0.5	данные отсутствуют	данные отсутствуют
259	445380.35	2324620.06	-	0.5	данные отсутствуют	данные отсутствуют
260	445364.41	2324600.2	-	0.5	данные отсутствуют	данные отсутствуют
261	445329.1	2324556.22	-	0.5	данные отсутствуют	данные отсутствуют
262	445327.77	2324555.21	-	0.5	данные отсутствуют	данные отсутствуют
263	445326.13	2324554.93	-	0.5	данные отсутствуют	данные отсутствуют
264	445115.25	2324569.73	-	0.5	данные отсутствуют	данные отсутствуют
265	444904.36	2324584.53	-	0.5	данные отсутствуют	данные отсутствуют
266	444816.38	2324590.44	-	0.5	данные отсутствуют	данные отсутствуют
267	444773.04	2324593.29	-	0.5	данные отсутствуют	данные отсутствуют



ДОКУМЕНТ ПОДПИСАН
ЭЛЕКТРОННОЙ ПОДПИСЬЮ

Сертификат: 00ВВ056В7401СВ38D2В3576АСDC8425108

Владелец: ФЕДЕРАЛЬНАЯ СЛУЖБА ГОСУДАРСТВЕННОЙ

РЕГИСТРАЦИИ, КАДАСТРА И КАРТОГРАФИИ

Действителен: с 27.06.2023 по 19.09.2024

полное наименование должности

инициалы, фамилия

Сооружение

вид объекта недвижимости

Лист № 17 раздела 5.1

Всего листов раздела 5.1: 98

Всего разделов: 4

Всего листов выписки: 103

19.12.2023г. № КУВИ-001/2023-286758406

Кадастровый номер:

16:00:000000:394

268	444698.24	2324598.54	-	0.5	данные отсутствуют	данные отсутствуют
269	444667.54	2324600.72	-	0.5	данные отсутствуют	данные отсутствуют
270	444587.32	2324606.09	-	0.5	данные отсутствуют	данные отсутствуют
271	444566.23	2324607.51	-	0.5	данные отсутствуют	данные отсутствуют
272	444507.11	2324611.47	-	0.5	данные отсутствуют	данные отсутствуют
273	444477.22	2324613.57	-	0.5	данные отсутствуют	данные отсутствуют
274	444451.91	2324615.35	-	0.5	данные отсутствуют	данные отсутствуют
275	444368.03	2324621.23	-	0.5	данные отсутствуют	данные отсутствуют
276	444352.38	2324622.33	-	0.5	данные отсутствуют	данные отсутствуют
277	444253.05	2324629.31	-	0.5	данные отсутствуют	данные отсутствуют
278	444227.78	2324631.33	-	0.5	данные отсутствуют	данные отсутствуют
279	444161.43	2324641.54	-	0.5	данные отсутствуют	данные отсутствуют
280	444095.07	2324651.76	-	0.5	данные отсутствуют	данные отсутствуют
281	444040.39	2324660.03	-	0.5	данные отсутствуют	данные отсутствуют
282	443985.71	2324668.3	-	0.5	данные отсутствуют	данные отсутствуют
283	443951.81	2324671.94	-	0.5	данные отсутствуют	данные отсутствуют
284	443906.46	2324676.48	-	0.5	данные отсутствуют	данные отсутствуют



ДОКУМЕНТ ПОДПИСАН
ЭЛЕКТРОННОЙ ПОДПИСЬЮ

Сертификат: 00ВВ056В7401СВ38D2В3576АСDС8425108

Владелец: ФЕДЕРАЛЬНАЯ СЛУЖБА ГОСУДАРСТВЕННОЙ
РЕГИСТРАЦИИ, КАДАСТРА И КАРТОГРАФИИ
Действителен: с 27.06.2023 по 19.09.2024

полное наименование должности

инициалы, фамилия

Сооружение

вид объекта недвижимости

Лист № 18 раздела 5.1

Всего листов раздела 5.1: 98

Всего разделов: 4

Всего листов выписки: 103

19.12.2023г. № КУВИ-001/2023-286758406

Кадастровый номер:

16:00:000000:394

285	443872.87	2324679.34	-	0.5	данные отсутствуют	данные отсутствуют
286	443856.33	2324657.84	-	0.5	данные отсутствуют	данные отсутствуют
287	443832.67	2324627.23	-	0.5	данные отсутствуют	данные отсутствуют
288	443816.04	2324606.18	-	0.5	данные отсутствуют	данные отсутствуют
289	443803.85	2324590.86	-	0.5	данные отсутствуют	данные отсутствуют
290	443801.18	2324589.56	-	0.5	данные отсутствуют	данные отсутствуют
291	443784.5	2324592.14	-	0.5	данные отсутствуют	данные отсутствуют
292	443202.45	2324679.26	-	0.5	данные отсутствуют	данные отсутствуют
293	443130.56	2324690.23	-	0.5	данные отсутствуют	данные отсутствуют
294	443059.16	2324699.27	-	0.5	данные отсутствуют	данные отсутствуют
295	442988.66	2324709.59	-	0.5	данные отсутствуют	данные отсутствуют
296	442917.99	2324718.9	-	0.5	данные отсутствуют	данные отсутствуют
297	442846.65	2324728.11	-	0.5	данные отсутствуют	данные отсутствуют
298	442773.66	2324736.16	-	0.5	данные отсутствуют	данные отсутствуют
299	442701.92	2324742.46	-	0.5	данные отсутствуют	данные отсутствуют
300	442651.95	2324747.95	-	0.5	данные отсутствуют	данные отсутствуют
301	442605.85	2324752.7	-	0.5	данные отсутствуют	данные отсутствуют



ДОКУМЕНТ ПОДПИСАН
ЭЛЕКТРОННОЙ ПОДПИСЬЮ

Сертификат: 00ВВ056В7401СВ38D2В3576АСDС8425108

Владелец: ФЕДЕРАЛЬНАЯ СЛУЖБА ГОСУДАРСТВЕННОЙ
РЕГИСТРАЦИИ, КАДАСТРА И КАРТОГРАФИИ
Действителен: с 27.06.2023 по 19.09.2024

полное наименование должности

инициалы, фамилия

Сооружение							
вид объекта недвижимости							
Лист № 19 раздела 5.1		Всего листов раздела 5.1: 98		Всего разделов: 4		Всего листов выписки: 103	
19.12.2023г. № КУВИ-001/2023-286758406							
Кадастровый номер:				16:00:000000:394			
302	442540.99	2324756.1	-	0.5	данные отсутствуют	данные отсутствуют	
303	442525.78	2324756.35	-	0.5	данные отсутствуют	данные отсутствуют	
304	442505.9	2324755.42	-	0.5	данные отсутствуют	данные отсутствуют	
305	442467.45	2324754.9	-	0.5	данные отсутствуют	данные отсутствуют	
306	442396.17	2324753.33	-	0.5	данные отсутствуют	данные отсутствуют	
307	442329.86	2324752.35	-	0.5	данные отсутствуют	данные отсутствуют	
308	442240.75	2324748.32	-	0.5	данные отсутствуют	данные отсутствуют	
309	442179.76	2324737.85	-	0.5	данные отсутствуют	данные отсутствуют	
310	442128.61	2324725.94	-	0.5	данные отсутствуют	данные отсутствуют	
311	442054.83	2324702.45	-	0.5	данные отсутствуют	данные отсутствуют	
312	441982.41	2324680.1	-	0.5	данные отсутствуют	данные отсутствуют	
313	441912.22	2324658.87	-	0.5	данные отсутствуют	данные отсутствуют	
314	441839.39	2324637.3	-	0.5	данные отсутствуют	данные отсутствуют	
315	441770.24	2324617.74	-	0.5	данные отсутствуют	данные отсутствуют	
316	441698.27	2324596.39	-	0.5	данные отсутствуют	данные отсутствуют	
317	441627.41	2324576.82	-	0.5	данные отсутствуют	данные отсутствуют	
318	441556.46	2324558.77	-	0.5	данные отсутствуют	данные отсутствуют	



ДОКУМЕНТ ПОДПИСАН
ЭЛЕКТРОННОЙ ПОДПИСЬЮ

Сертификат: 00ВВ056В7401СВ38D2В3576АСDС8425108

Владелец: ФЕДЕРАЛЬНАЯ СЛУЖБА ГОСУДАРСТВЕННОЙ
РЕГИСТРАЦИИ, КАДАСТРА И КАРТОГРАФИИ
Действителен: с 27.06.2023 по 19.09.2024

полное наименование должности

инициалы, фамилия

Сооружение			
вид объекта недвижимости			

Лист № 20 раздела 5.1	Всего листов раздела 5.1: 98	Всего разделов: 4	Всего листов выписки: 103
-----------------------	------------------------------	-------------------	---------------------------

19.12.2023г. № КУВИ-001/2023-286758406

Кадастровый номер: 16:00:000000:394

319	441488.48	2324540.33	-	0.5	данные отсутствуют	данные отсутствуют
320	441414.24	2324520.78	-	0.5	данные отсутствуют	данные отсутствуют
321	441344.35	2324503	-	0.5	данные отсутствуют	данные отсутствуют
322	441290.72	2324489.87	-	0.5	данные отсутствуют	данные отсутствуют
323	441224.08	2324473.08	-	0.5	данные отсутствуют	данные отсутствуют
324	441153.11	2324453.13	-	0.5	данные отсутствуют	данные отсутствуют
325	441134.71	2324446.7	-	0.5	данные отсутствуют	данные отсутствуют
326	441122.3	2324441.34	-	0.5	данные отсутствуют	данные отсутствуют
327	441094.92	2324428.01	-	0.5	данные отсутствуют	данные отсутствуют
328	441077.16	2324418.53	-	0.5	данные отсутствуют	данные отсутствуют
329	441054.8	2324405.46	-	0.5	данные отсутствуют	данные отсутствуют
330	440998.67	2324368.17	-	0.5	данные отсутствуют	данные отсутствуют
331	440981.9	2324355.42	-	0.5	данные отсутствуют	данные отсутствуют
332	440982.63	2324343.71	-	0.5	данные отсутствуют	данные отсутствуют
333	440986.3	2324296.82	-	0.5	данные отсутствуют	данные отсутствуют
334	440901.72	2324240.92	-	0.5	данные отсутствуют	данные отсутствуют
335	440828.2	2324191.65	-	0.5	данные отсутствуют	данные отсутствуют



ДОКУМЕНТ ПОДПИСАН
ЭЛЕКТРОННОЙ ПОДПИСЬЮ

Сертификат: 00ВВ056В7401СВ38D2В3576АСDС8425108

Владелец: ФЕДЕРАЛЬНАЯ СЛУЖБА ГОСУДАРСТВЕННОЙ
РЕГИСТРАЦИИ, КАДАСТРА И КАРТОГРАФИИ
Действителен: с 27.06.2023 по 19.09.2024

полное наименование должности

инициалы, фамилия

Сооружение

вид объекта недвижимости

Лист № 21 раздела 5.1

Всего листов раздела 5.1: 98

Всего разделов: 4

Всего листов выписки: 103

19.12.2023г. № КУВИ-001/2023-286758406

Кадастровый номер:

16:00:000000:394

336	440816.57	2324185.38	-	0.5	данные отсутствуют	данные отсутствуют
337	440795.1	2324181.05	-	0.5	данные отсутствуют	данные отсутствуют
338	440681.12	2324166.82	-	0.5	данные отсутствуют	данные отсутствуют
339	440607.55	2324157.17	-	0.5	данные отсутствуют	данные отсутствуют
340	440480.65	2324140.38	-	0.5	данные отсутствуют	данные отсутствуют
341	440376.07	2324126.37	-	0.5	данные отсутствуют	данные отсутствуют
342	440259.26	2324111.77	-	0.5	данные отсутствуют	данные отсутствуют
343	440154.5	2324097.91	-	0.5	данные отсутствуют	данные отсутствуют
344	440115.56	2324093.46	-	0.5	данные отсутствуют	данные отсутствуют
345	439987.27	2324076.45	-	0.5	данные отсутствуют	данные отсутствуют
346	439762.15	2324048.26	-	0.5	данные отсутствуют	данные отсутствуют
347	439695.4	2324038.91	-	0.5	данные отсутствуют	данные отсутствуют
348	439613.74	2324029.21	-	0.5	данные отсутствуют	данные отсутствуют
349	439292.75	2323988.66	-	0.5	данные отсутствуют	данные отсутствуют
350	439246.3	2323982.77	-	0.5	данные отсутствуют	данные отсутствуют
351	439121.37	2323967.46	-	0.5	данные отсутствуют	данные отсутствуют
352	439015.4	2323955.15	-	0.5	данные отсутствуют	данные отсутствуют



ДОКУМЕНТ ПОДПИСАН
ЭЛЕКТРОННОЙ ПОДПИСЬЮ

Сертификат: 00ВВ056В7401СВ38D2В3576АСDС8425108

Владелец: ФЕДЕРАЛЬНАЯ СЛУЖБА ГОСУДАРСТВЕННОЙ
РЕГИСТРАЦИИ, КАДАСТРА И КАРТОГРАФИИ
Действителен: с 27.06.2023 по 19.09.2024

полное наименование должности

инициалы, фамилия

Сооружение

вид объекта недвижимости

Лист № 22 раздела 5.1

Всего листов раздела 5.1: 98

Всего разделов: 4

Всего листов выписки: 103

19.12.2023г. № КУВИ-001/2023-286758406

Кадастровый номер:

16:00:000000:394

353	438861.27	2323935.91	-	0.5	данные отсутствуют	данные отсутствуют
354	438732.33	2323919.59	-	0.5	данные отсутствуют	данные отсутствуют
355	438619.77	2323905.98	-	0.5	данные отсутствуют	данные отсутствуют
356	438522.78	2323894.12	-	0.5	данные отсутствуют	данные отсутствуют
357	438383.19	2323876.73	-	0.5	данные отсутствуют	данные отсутствуют
358	438274.58	2323862.42	-	0.5	данные отсутствуют	данные отсутствуют
359	438142.98	2323846.44	-	0.5	данные отсутствуют	данные отсутствуют
360	438035.28	2323889.86	-	0.5	данные отсутствуют	данные отсутствуют
361	437914.54	2323937.75	-	0.5	данные отсутствуют	данные отсутствуют
362	437832.28	2323971	-	0.5	данные отсутствуют	данные отсутствуют
363	437719.09	2324015.4	-	0.5	данные отсутствуют	данные отсутствуют
364	437674.96	2324045.86	-	0.5	данные отсутствуют	данные отсутствуют
365	437472.36	2324193.69	-	0.5	данные отсутствуют	данные отсутствуют
366	437464.7	2324199.42	-	0.5	данные отсутствуют	данные отсутствуют
367	437420.81	2324219.39	-	0.5	данные отсутствуют	данные отсутствуют
368	437378.34	2324238.47	-	0.5	данные отсутствуют	данные отсутствуют
369	437362.01	2324246.04	-	0.5	данные отсутствуют	данные отсутствуют



ДОКУМЕНТ ПОДПИСАН
ЭЛЕКТРОННОЙ ПОДПИСЬЮ

Сертификат: 00ВВ056В7401СВ38D2В3576АСDC8425108

Владелец: ФЕДЕРАЛЬНАЯ СЛУЖБА ГОСУДАРСТВЕННОЙ
РЕГИСТРАЦИИ, КАДАСТРА И КАРТОГРАФИИ
Действителен: с 27.06.2023 по 19.09.2024

полное наименование должности

инициалы, фамилия

Сооружение			
вид объекта недвижимости			
Лист № 23 раздела 5.1	Всего листов раздела 5.1: 98	Всего разделов: 4	Всего листов выписки: 103

19.12.2023г. № КУВИ-001/2023-286758406

Кадастровый номер: 16:00:000000:394

370	437358.01	2324247.83	-	0.5	данные отсутствуют	данные отсутствуют
371	437349.9	2324251.44	-	0.5	данные отсутствуют	данные отсутствуют
372	437345.85	2324253.25	-	0.5	данные отсутствуют	данные отсутствуют
373	437332.05	2324258.93	-	0.5	данные отсутствуют	данные отсутствуют
374	437311.4	2324267.88	-	0.5	данные отсутствуют	данные отсутствуют
375	437273.77	2324333.95	-	0.5	данные отсутствуют	данные отсутствуют
376	437253.76	2324364.74	-	0.5	данные отсутствуют	данные отсутствуют
377	437210.71	2324393.9	-	0.5	данные отсутствуют	данные отсутствуют
378	437176	2324416.55	-	0.5	данные отсутствуют	данные отсутствуют
379	437100.32	2324468.14	-	0.5	данные отсутствуют	данные отсутствуют
380	437067.85	2324487.29	-	0.5	данные отсутствуют	данные отсутствуют
381	437010.36	2324526.96	-	0.5	данные отсутствуют	данные отсутствуют
382	436993.97	2324539.44	-	0.5	данные отсутствуют	данные отсутствуют
383	436981.85	2324545.78	-	0.5	данные отсутствуют	данные отсутствуют
384	436937.67	2324565.9	-	0.5	данные отсутствуют	данные отсутствуют
385	436888.97	2324586.81	-	0.5	данные отсутствуют	данные отсутствуют
386	436887.05	2324614.43	-	0.5	данные отсутствуют	данные отсутствуют



ДОКУМЕНТ ПОДПИСАН
ЭЛЕКТРОННОЙ ПОДПИСЬЮ

Сертификат: 00ВВ056В7401СВ38D2В3576АСDC8425108

Владелец: ФЕДЕРАЛЬНАЯ СЛУЖБА ГОСУДАРСТВЕННОЙ
РЕГИСТРАЦИИ, КАДАСТРА И КАРТОГРАФИИ
Действителен: с 27.06.2023 по 19.09.2024

полное наименование должности

инициалы, фамилия

Сооружение

вид объекта недвижимости

Лист № 24 раздела 5.1

Всего листов раздела 5.1: 98

Всего разделов: 4

Всего листов выписки: 103

19.12.2023г. № КУВИ-001/2023-286758406

Кадастровый номер:

16:00:000000:394

387	436883.44	2324647	-	0.5	данные отсутствуют	данные отсутствуют
388	436880.53	2324666.03	-	0.5	данные отсутствуют	данные отсутствуют
389	436874.75	2324668.45	-	0.5	данные отсутствуют	данные отсутствуют
390	436813.14	2324693.84	-	0.5	данные отсутствуют	данные отсутствуют
391	436754.79	2324715.45	-	0.5	данные отсутствуют	данные отсутствуют
392	436692.46	2324738.54	-	0.5	данные отсутствуют	данные отсутствуют
393	436621.82	2324764	-	0.5	данные отсутствуют	данные отсутствуют
394	436570.97	2324781.31	-	0.5	данные отсутствуют	данные отсутствуют
395	436536.62	2324790.23	-	0.5	данные отсутствуют	данные отсутствуют
396	436527.28	2324790.42	-	0.5	данные отсутствуют	данные отсутствуют
397	436508.41	2324788.16	-	0.5	данные отсутствуют	данные отсутствуют
398	436492.05	2324785.13	-	0.5	данные отсутствуют	данные отсутствуют
399	436456.87	2324778.13	-	0.5	данные отсутствуют	данные отсутствуют
400	436408.07	2324769.22	-	0.5	данные отсутствуют	данные отсутствуют
401	436333.21	2324757.04	-	0.5	данные отсутствуют	данные отсутствуют
402	436263.46	2324745.35	-	0.5	данные отсутствуют	данные отсутствуют
403	436214.45	2324737.04	-	0.5	данные отсутствуют	данные отсутствуют



ДОКУМЕНТ ПОДПИСАН
ЭЛЕКТРОННОЙ ПОДПИСЬЮ

Сертификат: 00ВВ056В7401СВ38D2В3576АСDC8425108

Владелец: ФЕДЕРАЛЬНАЯ СЛУЖБА ГОСУДАРСТВЕННОЙ
РЕГИСТРАЦИИ, КАДАСТРА И КАРТОГРАФИИ
Действителен: с 27.06.2023 по 19.09.2024

полное наименование должности

инициалы, фамилия

Сооружение

вид объекта недвижимости

Лист № 25 раздела 5.1

Всего листов раздела 5.1: 98

Всего разделов: 4

Всего листов выписки: 103

19.12.2023г. № КУВИ-001/2023-286758406

Кадастровый номер:

16:00:000000:394

404	436152.42	2324727.73	-	0.5	данные отсутствуют	данные отсутствуют
405	436079.93	2324715.77	-	0.5	данные отсутствуют	данные отсутствуют
406	436013.72	2324704.96	-	0.5	данные отсутствуют	данные отсутствуют
407	435938.02	2324692.56	-	0.5	данные отсутствуют	данные отсутствуют
408	435873.66	2324681.64	-	0.5	данные отсутствуют	данные отсутствуют
409	435801.82	2324669.87	-	0.5	данные отсутствуют	данные отсутствуют
410	435735.9	2324659.93	-	0.5	данные отсутствуют	данные отсутствуют
411	435660.92	2324648.14	-	0.5	данные отсутствуют	данные отсутствуют
412	435592.05	2324637.69	-	0.5	данные отсутствуют	данные отсутствуют
413	435521.87	2324624.36	-	0.5	данные отсутствуют	данные отсутствуют
414	435461.32	2324611.32	-	0.5	данные отсутствуют	данные отсутствуют
415	435394.86	2324591.33	-	0.5	данные отсутствуют	данные отсутствуют
416	435342.94	2324571.19	-	0.5	данные отсутствуют	данные отсутствуют
417	435281.86	2324544.77	-	0.5	данные отсутствуют	данные отсутствуют
418	435220.19	2324520.13	-	0.5	данные отсутствуют	данные отсутствуют
419	435149.19	2324490.4	-	0.5	данные отсутствуют	данные отсутствуют
420	435077.01	2324460.83	-	0.5	данные отсутствуют	данные отсутствуют



ДОКУМЕНТ ПОДПИСАН
ЭЛЕКТРОННОЙ ПОДПИСЬЮ

Сертификат: 00ВВ056В7401СВ38D2В3576АСDC8425108

Владелец: ФЕДЕРАЛЬНАЯ СЛУЖБА ГОСУДАРСТВЕННОЙ
РЕГИСТРАЦИИ, КАДАСТРА И КАРТОГРАФИИ
Действителен: с 27.06.2023 по 19.09.2024

полное наименование должности

инициалы, фамилия

Сооружение

вид объекта недвижимости

Лист № 26 раздела 5.1

Всего листов раздела 5.1: 98

Всего разделов: 4

Всего листов выписки: 103

19.12.2023г. № КУВИ-001/2023-286758406

Кадастровый номер:

16:00:000000:394

421	435006.98	2324432.06	-	0.5	данные отсутствуют	данные отсутствуют
422	434933.59	2324402.33	-	0.5	данные отсутствуют	данные отсутствуют
423	434867.45	2324376.24	-	0.5	данные отсутствуют	данные отсутствуют
424	434794.35	2324348.82	-	0.5	данные отсутствуют	данные отсутствуют
425	434725.96	2324323.81	-	0.5	данные отсутствуют	данные отсутствуют
426	434664.48	2324300.65	-	0.5	данные отсутствуют	данные отсутствуют
427	434599.51	2324274.02	-	0.5	данные отсутствуют	данные отсутствуют
428	434532.01	2324246.96	-	0.5	данные отсутствуют	данные отсутствуют
429	434472.64	2324221.58	-	0.5	данные отсутствуют	данные отсутствуют
430	434414.67	2324196.61	-	0.5	данные отсутствуют	данные отсутствуют
431	434351.22	2324169.27	-	0.5	данные отсутствуют	данные отсутствуют
432	434280.94	2324140.73	-	0.5	данные отсутствуют	данные отсутствуют
433	434211.9	2324111.57	-	0.5	данные отсутствуют	данные отсутствуют
434	434146.23	2324085.12	-	0.5	данные отсутствуют	данные отсутствуют
435	434075.53	2324056.87	-	0.5	данные отсутствуют	данные отсутствуют
436	434014.33	2324031.88	-	0.5	данные отсутствуют	данные отсутствуют
437	433941.9	2324003.07	-	0.5	данные отсутствуют	данные отсутствуют



ДОКУМЕНТ ПОДПИСАН
ЭЛЕКТРОННОЙ ПОДПИСЬЮ

Сертификат: 00ВВ056В7401СВ38D2В3576АСDC8425108

Владелец: ФЕДЕРАЛЬНАЯ СЛУЖБА ГОСУДАРСТВЕННОЙ

РЕГИСТРАЦИИ, КАДАСТРА И КАРТОГРАФИИ

Действителен: с 27.06.2023 по 19.09.2024

полное наименование должности

инициалы, фамилия

Сооружение							
вид объекта недвижимости							
Лист № 27 раздела 5.1		Всего листов раздела 5.1: 98		Всего разделов: 4		Всего листов выписки: 103	
19.12.2023г. № КУВИ-001/2023-286758406							
Кадастровый номер:				16:00:000000:394			
438	433876.87	2323977.2	-	0.5	данные отсутствуют	данные отсутствуют	
439	433815.6	2323952.38	-	0.5	данные отсутствуют	данные отсутствуют	
440	433755.18	2323928.05	-	0.5	данные отсутствуют	данные отсутствуют	
441	433662.62	2323890.11	-	0.5	данные отсутствуют	данные отсутствуют	
442	433601.76	2323865.48	-	0.5	данные отсутствуют	данные отсутствуют	
443	433552.87	2323846.11	-	0.5	данные отсутствуют	данные отсутствуют	
444	433500.43	2323825.06	-	0.5	данные отсутствуют	данные отсутствуют	
445	433442.71	2323803.65	-	0.5	данные отсутствуют	данные отсутствуют	
446	433389.48	2323786.71	-	0.5	данные отсутствуют	данные отсутствуют	
447	433348.97	2323777.61	-	0.5	данные отсутствуют	данные отсутствуют	
448	433283.95	2323763.81	-	0.5	данные отсутствуют	данные отсутствуют	
449	433217.37	2323749.46	-	0.5	данные отсутствуют	данные отсутствуют	
450	433148.81	2323734.99	-	0.5	данные отсутствуют	данные отсутствуют	
451	433079.16	2323721.42	-	0.5	данные отсутствуют	данные отсутствуют	
452	433011.89	2323708.19	-	0.5	данные отсутствуют	данные отсутствуют	
453	432944.41	2323694.28	-	0.5	данные отсутствуют	данные отсутствуют	
454	432872.66	2323679.56	-	0.5	данные отсутствуют	данные отсутствуют	



ДОКУМЕНТ ПОДПИСАН
ЭЛЕКТРОННОЙ ПОДПИСЬЮ

Сертификат: 00ВВ056В7401СВ38D2В3576АСDC8425108

Владелец: ФЕДЕРАЛЬНАЯ СЛУЖБА ГОСУДАРСТВЕННОЙ
РЕГИСТРАЦИИ, КАДАСТРА И КАРТОГРАФИИ
Действителен: с 27.06.2023 по 19.09.2024

полное наименование должности

инициалы, фамилия

Сооружение

вид объекта недвижимости

Лист № 28 раздела 5.1

Всего листов раздела 5.1: 98

Всего разделов: 4

Всего листов выписки: 103

19.12.2023г. № КУВИ-001/2023-286758406

Кадастровый номер:

16:00:000000:394

455	432805.18	2323665.13	-	0.5	данные отсутствуют	данные отсутствуют
456	432734.03	2323650.89	-	0.5	данные отсутствуют	данные отсутствуют
457	432666.93	2323637.47	-	0.5	данные отсутствуют	данные отсутствуют
458	432599.41	2323624.3	-	0.5	данные отсутствуют	данные отсутствуют
459	432532.06	2323609.9	-	0.5	данные отсутствуют	данные отсутствуют
460	432454.08	2323593.85	-	0.5	данные отсутствуют	данные отсутствуют
461	432383.35	2323579.15	-	0.5	данные отсутствуют	данные отсутствуют
462	432312.54	2323564.27	-	0.5	данные отсутствуют	данные отсутствуют
463	432248.61	2323551.98	-	0.5	данные отсутствуют	данные отсутствуют
464	432181.75	2323539.24	-	0.5	данные отсутствуют	данные отсутствуют
465	432103.21	2323523.83	-	0.5	данные отсутствуют	данные отсутствуют
466	432028.26	2323509.16	-	0.5	данные отсутствуют	данные отсутствуют
467	431964.77	2323496.65	-	0.5	данные отсутствуют	данные отсутствуют
468	431887.45	2323482.37	-	0.5	данные отсутствуют	данные отсутствуют
469	431817.17	2323468.68	-	0.5	данные отсутствуют	данные отсутствуют
470	431739.29	2323454.43	-	0.5	данные отсутствуют	данные отсутствуют
471	431672.17	2323440.87	-	0.5	данные отсутствуют	данные отсутствуют



ДОКУМЕНТ ПОДПИСАН
ЭЛЕКТРОННОЙ ПОДПИСЬЮ

Сертификат: 00ВВ056В7401СВ38D2В3576АСDC8425108

Владелец: ФЕДЕРАЛЬНАЯ СЛУЖБА ГОСУДАРСТВЕННОЙ
РЕГИСТРАЦИИ, КАДАСТРА И КАРТОГРАФИИ
Действителен: с 27.06.2023 по 19.09.2024

полное наименование должности

инициалы, фамилия

Сооружение			
вид объекта недвижимости			
Лист № 29 раздела 5.1	Всего листов раздела 5.1: 98	Всего разделов: 4	Всего листов выписки: 103

19.12.2023г. № КУВИ-001/2023-286758406

Кадастровый номер: 16:00:000000:394

472	431597.1	2323425.97	-	0.5	данные отсутствуют	данные отсутствуют
473	431527.76	2323413.11	-	0.5	данные отсутствуют	данные отсутствуют
474	431453.87	2323398.68	-	0.5	данные отсутствуют	данные отсутствуют
475	431388.24	2323385.43	-	0.5	данные отсутствуют	данные отсутствуют
476	431309.63	2323369.41	-	0.5	данные отсутствуют	данные отсутствуют
477	431239.58	2323355.07	-	0.5	данные отсутствуют	данные отсутствуют
478	431166.68	2323340.44	-	0.5	данные отсутствуют	данные отсутствуют
479	431093.16	2323326.02	-	0.5	данные отсутствуют	данные отсутствуют
480	431022.62	2323311.81	-	0.5	данные отсутствуют	данные отсутствуют
481	430951.88	2323297.72	-	0.5	данные отсутствуют	данные отсутствуют
482	430878.9	2323282.62	-	0.5	данные отсутствуют	данные отсутствуют
483	430803.33	2323267.39	-	0.5	данные отсутствуют	данные отсутствуют
484	430730.2	2323252.53	-	0.5	данные отсутствуют	данные отсутствуют
485	430661.37	2323238.95	-	0.5	данные отсутствуют	данные отсутствуют
486	430593.44	2323224.61	-	0.5	данные отсутствуют	данные отсутствуют
487	430523.8	2323210.55	-	0.5	данные отсутствуют	данные отсутствуют
488	430456.17	2323196.79	-	0.5	данные отсутствуют	данные отсутствуют



ДОКУМЕНТ ПОДПИСАН
ЭЛЕКТРОННОЙ ПОДПИСЬЮ

Сертификат: 00ВВ056В7401СВ38D2В3576АСDC8425108

Владелец: ФЕДЕРАЛЬНАЯ СЛУЖБА ГОСУДАРСТВЕННОЙ

РЕГИСТРАЦИИ, КАДАСТРА И КАРТОГРАФИИ

Действителен: с 27.06.2023 по 19.09.2024

полное наименование должности

инициалы, фамилия

Сооружение							
вид объекта недвижимости							
Лист № 30 раздела 5.1		Всего листов раздела 5.1: 98		Всего разделов: 4		Всего листов выписки: 103	
19.12.2023г. № КУВИ-001/2023-286758406							
Кадастровый номер:				16:00:000000:394			
489	430388.94	2323183.02	-	0.5	данные отсутствуют	данные отсутствуют	
490	430319.32	2323168.52	-	0.5	данные отсутствуют	данные отсутствуют	
491	430266.32	2323158.16	-	0.5	данные отсутствуют	данные отсутствуют	
492	430256.29	2323124.57	-	0.5	данные отсутствуют	данные отсутствуют	
493	430246.26	2323089.79	-	0.5	данные отсутствуют	данные отсутствуют	
494	430152.87	2323071.83	-	0.5	данные отсутствуют	данные отсутствуют	
495	430069.58	2323056.34	-	0.5	данные отсутствуют	данные отсутствуют	
496	430052.2	2323076.54	-	0.5	данные отсутствуют	данные отсутствуют	
497	430022.59	2323110.74	-	0.5	данные отсутствуют	данные отсутствуют	
498	430009.75	2323108.34	-	0.5	данные отсутствуют	данные отсутствуют	
499	429931.39	2323093.3	-	0.5	данные отсутствуют	данные отсутствуют	
500	429856	2323078.11	-	0.5	данные отсутствуют	данные отсутствуют	
501	429775.84	2323061.66	-	0.5	данные отсутствуют	данные отсутствуют	
502	429708.74	2323048.67	-	0.5	данные отсутствуют	данные отсутствуют	
503	429626.25	2323031.65	-	0.5	данные отсутствуют	данные отсутствуют	
504	429577.47	2323022.03	-	0.5	данные отсутствуют	данные отсутствуют	
505	429535.17	2323014.05	-	0.5	данные отсутствуют	данные отсутствуют	



ДОКУМЕНТ ПОДПИСАН
ЭЛЕКТРОННОЙ ПОДПИСЬЮ

Сертификат: 00ВВ056В7401СВ38D2В3576АСDС8425108

Владелец: ФЕДЕРАЛЬНАЯ СЛУЖБА ГОСУДАРСТВЕННОЙ
РЕГИСТРАЦИИ, КАДАСТРА И КАРТОГРАФИИ
Действителен: с 27.06.2023 по 19.09.2024

полное наименование должности

инициалы, фамилия

Сооружение

вид объекта недвижимости

Лист № 31 раздела 5.1

Всего листов раздела 5.1: 98

Всего разделов: 4

Всего листов выписки: 103

19.12.2023г. № КУВИ-001/2023-286758406

Кадастровый номер:

16:00:000000:394

506	429483.92	2323004.16	-	0.5	данные отсутствуют	данные отсутствуют
507	429414.91	2322990.64	-	0.5	данные отсутствуют	данные отсутствуют
508	429346.06	2322977.08	-	0.5	данные отсутствуют	данные отсутствуют
509	429274.77	2322963.15	-	0.5	данные отсутствуют	данные отсутствуют
510	429202.98	2322948.71	-	0.5	данные отсутствуют	данные отсутствуют
511	429128.05	2322933.99	-	0.5	данные отсутствуют	данные отсутствуют
512	429058.7	2322919.83	-	0.5	данные отсутствуют	данные отсутствуют
513	428985.11	2322905.34	-	0.5	данные отсутствуют	данные отсутствуют
514	428920.68	2322892.29	-	0.5	данные отсутствуют	данные отсутствуют
515	428842.77	2322876.73	-	0.5	данные отсутствуют	данные отсутствуют
516	428778.47	2322864.58	-	0.5	данные отсутствуют	данные отсутствуют
517	428706.49	2322851.02	-	0.5	данные отсутствуют	данные отсутствуют
518	428637.42	2322836.78	-	0.5	данные отсутствуют	данные отсутствуют
519	428568.52	2322823.36	-	0.5	данные отсутствуют	данные отсутствуют
520	428499.36	2322810.3	-	0.5	данные отсутствуют	данные отсутствуют
521	428425.18	2322795.52	-	0.5	данные отсутствуют	данные отсутствуют
522	428358	2322781.98	-	0.5	данные отсутствуют	данные отсутствуют



ДОКУМЕНТ ПОДПИСАН
ЭЛЕКТРОННОЙ ПОДПИСЬЮ

Сертификат: 00ВВ056В7401СВ38D2В3576АСDC8425108

Владелец: ФЕДЕРАЛЬНАЯ СЛУЖБА ГОСУДАРСТВЕННОЙ
РЕГИСТРАЦИИ, КАДАСТРА И КАРТОГРАФИИ
Действителен: с 27.06.2023 по 19.09.2024

полное наименование должности

инициалы, фамилия

Сооружение

вид объекта недвижимости

Лист № 32 раздела 5.1

Всего листов раздела 5.1: 98

Всего разделов: 4

Всего листов выписки: 103

19.12.2023г. № КУВИ-001/2023-286758406

Кадастровый номер:

16:00:000000:394

523	428284.61	2322766.6	-	0.5	данные отсутствуют	данные отсутствуют
524	428217.82	2322751.47	-	0.5	данные отсутствуют	данные отсутствуют
525	428152.86	2322735	-	0.5	данные отсутствуют	данные отсутствуют
526	428107.62	2322722.65	-	0.5	данные отсутствуют	данные отсутствуют
527	428072.75	2322711.99	-	0.5	данные отсутствуют	данные отсутствуют
528	428023.46	2322694.98	-	0.5	данные отсутствуют	данные отсутствуют
529	427979.51	2322679.73	-	0.5	данные отсутствуют	данные отсутствуют
530	427915.2	2322655.01	-	0.5	данные отсутствуют	данные отсутствуют
531	427852.16	2322630.42	-	0.5	данные отсутствуют	данные отсутствуют
532	427798.02	2322608.97	-	0.5	данные отсутствуют	данные отсутствуют
533	427720.32	2322577.48	-	0.5	данные отсутствуют	данные отсутствуют
534	427648.26	2322549.26	-	0.5	данные отсутствуют	данные отсутствуют
535	427583.54	2322525.13	-	0.5	данные отсутствуют	данные отсутствуют
536	427514.12	2322499.82	-	0.5	данные отсутствуют	данные отсутствуют
537	427447.95	2322474.96	-	0.5	данные отсутствуют	данные отсутствуют
538	427383.24	2322449.69	-	0.5	данные отсутствуют	данные отсутствуют
539	427318.27	2322424.68	-	0.5	данные отсутствуют	данные отсутствуют



ДОКУМЕНТ ПОДПИСАН
ЭЛЕКТРОННОЙ ПОДПИСЬЮ

Сертификат: 00ВВ056В7401СВ38D2В3576АСDC8425108

Владелец: ФЕДЕРАЛЬНАЯ СЛУЖБА ГОСУДАРСТВЕННОЙ
РЕГИСТРАЦИИ, КАДАСТРА И КАРТОГРАФИИ
Действителен: с 27.06.2023 по 19.09.2024

полное наименование должности

инициалы, фамилия

Сооружение

вид объекта недвижимости

Лист № 33 раздела 5.1

Всего листов раздела 5.1: 98

Всего разделов: 4

Всего листов выписки: 103

19.12.2023г. № КУВИ-001/2023-286758406

Кадастровый номер:

16:00:000000:394

540	427250.25	2322398.23	-	0.5	данные отсутствуют	данные отсутствуют
541	427184.58	2322372.57	-	0.5	данные отсутствуют	данные отсутствуют
542	427128.9	2322349.9	-	0.5	данные отсутствуют	данные отсутствуют
543	427081.92	2322331.35	-	0.5	данные отсутствуют	данные отсутствуют
544	427028.54	2322309.35	-	0.5	данные отсутствуют	данные отсутствуют
545	426966.91	2322282.59	-	0.5	данные отсутствуют	данные отсутствуют
546	426907.2	2322254.67	-	0.5	данные отсутствуют	данные отсутствуют
547	426839.07	2322222.52	-	0.5	данные отсутствуют	данные отсутствуют
548	426778.45	2322193	-	0.5	данные отсутствуют	данные отсутствуют
549	426717.29	2322163.26	-	0.5	данные отсутствуют	данные отсутствуют
550	426658.83	2322134.42	-	0.5	данные отсутствуют	данные отсутствуют
551	426584.74	2322098.48	-	0.5	данные отсутствуют	данные отсутствуют
552	426524.22	2322067.67	-	0.5	данные отсутствуют	данные отсутствуют
553	426453.52	2322029.9	-	0.5	данные отсутствуют	данные отсутствуют
554	426398.75	2321999.81	-	0.5	данные отсутствуют	данные отсутствуют
555	426334.59	2321962.96	-	0.5	данные отсутствуют	данные отсутствуют
556	426277.63	2321929.37	-	0.5	данные отсутствуют	данные отсутствуют



ДОКУМЕНТ ПОДПИСАН
ЭЛЕКТРОННОЙ ПОДПИСЬЮ

Сертификат: 00ВВ056В7401СВ38D2В3576АСDC8425108

Владелец: ФЕДЕРАЛЬНАЯ СЛУЖБА ГОСУДАРСТВЕННОЙ
РЕГИСТРАЦИИ, КАДАСТРА И КАРТОГРАФИИ
Действителен: с 27.06.2023 по 19.09.2024

полное наименование должности

инициалы, фамилия

Сооружение

вид объекта недвижимости

Лист № 34 раздела 5.1

Всего листов раздела 5.1: 98

Всего разделов: 4

Всего листов выписки: 103

19.12.2023г. № КУВИ-001/2023-286758406

Кадастровый номер:

16:00:000000:394

557	426215.06	2321891.95	-	0.5	данные отсутствуют	данные отсутствуют
558	426158.87	2321858.47	-	0.5	данные отсутствуют	данные отсутствуют
559	426095.56	2321822.44	-	0.5	данные отсутствуют	данные отсутствуют
560	426030.76	2321788.39	-	0.5	данные отсутствуют	данные отсутствуют
561	425965.01	2321756.33	-	0.5	данные отсутствуют	данные отсутствуют
562	425904.48	2321726.47	-	0.5	данные отсутствуют	данные отсутствуют
563	425840.42	2321696.84	-	0.5	данные отсутствуют	данные отсутствуют
564	425780.62	2321669.43	-	0.5	данные отсутствуют	данные отсутствуют
565	425719.04	2321641.15	-	0.5	данные отсутствуют	данные отсутствуют
566	425657.81	2321612.61	-	0.5	данные отсутствуют	данные отсутствуют
567	425598.79	2321585.18	-	0.5	данные отсутствуют	данные отсутствуют
568	425537.52	2321557.07	-	0.5	данные отсутствуют	данные отсутствуют
569	425497.95	2321539.09	-	0.5	данные отсутствуют	данные отсутствуют
570	425467.58	2321524.66	-	0.5	данные отсутствуют	данные отсутствуют
571	425444.11	2321511.6	-	0.5	данные отсутствуют	данные отсутствуют
572	425431.39	2321501.83	-	0.5	данные отсутствуют	данные отсутствуют
573	425413.26	2321480.88	-	0.5	данные отсутствуют	данные отсутствуют



ДОКУМЕНТ ПОДПИСАН
ЭЛЕКТРОННОЙ ПОДПИСЬЮ

Сертификат: 00ВВ056В7401СВ38D2В3576АСDС8425108

Владелец: ФЕДЕРАЛЬНАЯ СЛУЖБА ГОСУДАРСТВЕННОЙ

РЕГИСТРАЦИИ, КАДАСТРА И КАРТОГРАФИИ

Действителен: с 27.06.2023 по 19.09.2024

полное наименование должности

инициалы, фамилия

Сооружение

вид объекта недвижимости

Лист № 35 раздела 5.1

Всего листов раздела 5.1: 98

Всего разделов: 4

Всего листов выписки: 103

19.12.2023г. № КУВИ-001/2023-286758406

Кадастровый номер:

16:00:000000:394

574	425401	2321464.75	-	0.5	данные отсутствуют	данные отсутствуют
575	425369.19	2321423.74	-	0.5	данные отсутствуют	данные отсутствуют
576	425336.84	2321382.91	-	0.5	данные отсутствуют	данные отсутствуют
577	425294.51	2321329.96	-	0.5	данные отсутствуют	данные отсутствуют
578	425243.4	2321265.07	-	0.5	данные отсутствуют	данные отсутствуют
579	425198.22	2321208.98	-	0.5	данные отсутствуют	данные отсутствуют
580	425162.37	2321164.93	-	0.5	данные отсутствуют	данные отсутствуют
581	425134.22	2321130.06	-	0.5	данные отсутствуют	данные отсутствуют
582	425098.61	2321086.19	-	0.5	данные отсутствуют	данные отсутствуют
583	425071.4	2321052.8	-	0.5	данные отсутствуют	данные отсутствуют
584	425034.95	2321010.57	-	0.5	данные отсутствуют	данные отсутствуют
585	424998.06	2320971.37	-	0.5	данные отсутствуют	данные отсутствуют
586	424983.84	2320957.94	-	0.5	данные отсутствуют	данные отсутствуют
587	424967.01	2320946.58	-	0.5	данные отсутствуют	данные отсутствуют
588	424950.34	2320939.4	-	0.5	данные отсутствуют	данные отсутствуют
589	424921.47	2320928.66	-	0.5	данные отсутствуют	данные отсутствуют
590	424871.83	2320912.49	-	0.5	данные отсутствуют	данные отсутствуют



ДОКУМЕНТ ПОДПИСАН
ЭЛЕКТРОННОЙ ПОДПИСЬЮ

Сертификат: 00ВВ056В7401СВ38D2В3576АСDC8425108

Владелец: ФЕДЕРАЛЬНАЯ СЛУЖБА ГОСУДАРСТВЕННОЙ
РЕГИСТРАЦИИ, КАДАСТРА И КАРТОГРАФИИ
Действителен: с 27.06.2023 по 19.09.2024

полное наименование должности

инициалы, фамилия

Сооружение

вид объекта недвижимости

Лист № 36 раздела 5.1

Всего листов раздела 5.1: 98

Всего разделов: 4

Всего листов выписки: 103

19.12.2023г. № КУВИ-001/2023-286758406

Кадастровый номер:

16:00:000000:394

591	424815.01	2320896.01	-	0.5	данные отсутствуют	данные отсутствуют
592	424764.99	2320883.2	-	0.5	данные отсутствуют	данные отсутствуют
593	424717.57	2320872.59	-	0.5	данные отсутствуют	данные отсутствуют
594	424688.04	2320866.24	-	0.5	данные отсутствуют	данные отсутствуют
595	424644.32	2320857.18	-	0.5	данные отсутствуют	данные отсутствуют
596	424592.69	2320845.96	-	0.5	данные отсутствуют	данные отсутствуют
597	424536.5	2320835.03	-	0.5	данные отсутствуют	данные отсутствуют
598	424496.75	2320827.9	-	0.5	данные отсутствуют	данные отсутствуют
599	424446.8	2320819.14	-	0.5	данные отсутствуют	данные отсутствуют
600	424386.84	2320809.63	-	0.5	данные отсутствуют	данные отсутствуют
601	424322	2320802.09	-	0.5	данные отсутствуют	данные отсутствуют
602	424260.56	2320796.18	-	0.5	данные отсутствуют	данные отсутствуют
603	424205.73	2320792.08	-	0.5	данные отсутствуют	данные отсутствуют
604	424156.39	2320788.04	-	0.5	данные отсутствуют	данные отсутствуют
605	424153.83	2320787.5	-	0.5	данные отсутствуют	данные отсутствуют
606	424152.47	2320787.21	-	0.5	данные отсутствуют	данные отсутствуют
607	424152.03	2320787.12	-	0.5	данные отсутствуют	данные отсутствуют



ДОКУМЕНТ ПОДПИСАН
ЭЛЕКТРОННОЙ ПОДПИСЬЮ

Сертификат: 00ВВ056В7401СВ38D2В3576АСDC8425108

Владелец: ФЕДЕРАЛЬНАЯ СЛУЖБА ГОСУДАРСТВЕННОЙ

РЕГИСТРАЦИИ, КАДАСТРА И КАРТОГРАФИИ

Действителен: с 27.06.2023 по 19.09.2024

полное наименование должности

инициалы, фамилия

Сооружение

вид объекта недвижимости

Лист № 37 раздела 5.1

Всего листов раздела 5.1: 98

Всего разделов: 4

Всего листов выписки: 103

19.12.2023г. № КУВИ-001/2023-286758406

Кадастровый номер:

16:00:000000:394

608	424147.24	2320786.75	-	0.5	данные отсутствуют	данные отсутствуют
609	424140.99	2320786.28	-	0.5	данные отсутствуют	данные отсутствуют
610	424085.66	2320782.07	-	0.5	данные отсутствуют	данные отсутствуют
611	424007.75	2320777.13	-	0.5	данные отсутствуют	данные отсутствуют
612	423940.16	2320778.66	-	0.5	данные отсутствуют	данные отсутствуют
613	423872.06	2320781.73	-	0.5	данные отсутствуют	данные отсутствуют
614	423807.3	2320783.12	-	0.5	данные отсутствуют	данные отсутствуют
615	423743.64	2320784.67	-	0.5	данные отсутствуют	данные отсутствуют
616	423669.26	2320786.95	-	0.5	данные отсутствуют	данные отсутствуют
617	423624.06	2320788.69	-	0.5	данные отсутствуют	данные отсутствуют
618	423583.98	2320789.7	-	0.5	данные отсутствуют	данные отсутствуют
619	423506	2320794.77	-	0.5	данные отсутствуют	данные отсутствуют
620	423436.74	2320799.15	-	0.5	данные отсутствуют	данные отсутствуют
621	423370.2	2320803.83	-	0.5	данные отсутствуют	данные отсутствуют
622	423304.16	2320808.54	-	0.5	данные отсутствуют	данные отсутствуют
623	423229.61	2320814.03	-	0.5	данные отсутствуют	данные отсутствуют
624	423166.75	2320818.47	-	0.5	данные отсутствуют	данные отсутствуют



ДОКУМЕНТ ПОДПИСАН
ЭЛЕКТРОННОЙ ПОДПИСЬЮ

Сертификат: 00ВВ056В7401СВ38D2В3576АСDС8425108

Владелец: ФЕДЕРАЛЬНАЯ СЛУЖБА ГОСУДАРСТВЕННОЙ
РЕГИСТРАЦИИ, КАДАСТРА И КАРТОГРАФИИ
Действителен: с 27.06.2023 по 19.09.2024

полное наименование должности

инициалы, фамилия

Сооружение

вид объекта недвижимости

Лист № 38 раздела 5.1

Всего листов раздела 5.1: 98

Всего разделов: 4

Всего листов выписки: 103

19.12.2023г. № КУВИ-001/2023-286758406

Кадастровый номер:

16:00:000000:394

625	423090.09	2320823.21	-	0.5	данные отсутствуют	данные отсутствуют
626	423021.64	2320827.72	-	0.5	данные отсутствуют	данные отсутствуют
627	422949.87	2320833.27	-	0.5	данные отсутствуют	данные отсутствуют
628	422876.61	2320838.55	-	0.5	данные отсутствуют	данные отсутствуют
629	422798.05	2320844.57	-	0.5	данные отсутствуют	данные отсутствуют
630	422712.67	2320852.39	-	0.5	данные отсутствуют	данные отсутствуют
631	422642.64	2320858.79	-	0.5	данные отсутствуют	данные отсутствуют
632	422576.55	2320863.33	-	0.5	данные отсутствуют	данные отсутствуют
633	422508.59	2320868.23	-	0.5	данные отсутствуют	данные отсутствуют
634	422423.45	2320874.17	-	0.5	данные отсутствуют	данные отсутствуют
635	422341.85	2320880.04	-	0.5	данные отсутствуют	данные отсутствуют
636	422254.51	2320886.53	-	0.5	данные отсутствуют	данные отсутствуют
637	422184.79	2320893.22	-	0.5	данные отсутствуют	данные отсутствуют
638	422106.26	2320899.1	-	0.5	данные отсутствуют	данные отсутствуют
639	422031.92	2320904.95	-	0.5	данные отсутствуют	данные отсутствуют
640	421958.87	2320910.8	-	0.5	данные отсутствуют	данные отсутствуют
641	421886.43	2320915.56	-	0.5	данные отсутствуют	данные отсутствуют



ДОКУМЕНТ ПОДПИСАН
ЭЛЕКТРОННОЙ ПОДПИСЬЮ

Сертификат: 00ВВ056В7401СВ38D2В3576АСDC8425108

Владелец: ФЕДЕРАЛЬНАЯ СЛУЖБА ГОСУДАРСТВЕННОЙ
РЕГИСТРАЦИИ, КАДАСТРА И КАРТОГРАФИИ
Действителен: с 27.06.2023 по 19.09.2024

полное наименование должности

инициалы, фамилия

Сооружение			
вид объекта недвижимости			

Лист № 39 раздела 5.1	Всего листов раздела 5.1: 98	Всего разделов: 4	Всего листов выписки: 103
-----------------------	------------------------------	-------------------	---------------------------

19.12.2023г. № КУВИ-001/2023-286758406

Кадастровый номер: 16:00:000000:394

642	421813.75	2320921.63	-	0.5	данные отсутствуют	данные отсутствуют
643	421741.91	2320928.13	-	0.5	данные отсутствуют	данные отсутствуют
644	421666.82	2320934.97	-	0.5	данные отсутствуют	данные отсутствуют
645	421601.47	2320940.83	-	0.5	данные отсутствуют	данные отсутствуют
646	421521.77	2320948.59	-	0.5	данные отсутствуют	данные отсутствуют
647	421451.96	2320955.84	-	0.5	данные отсутствуют	данные отсутствуют
648	421377.75	2320963.62	-	0.5	данные отсутствуют	данные отсутствуют
649	421302.73	2320970.75	-	0.5	данные отсутствуют	данные отсутствуют
650	421229.19	2320977.78	-	0.5	данные отсутствуют	данные отсутствуют
651	421158.66	2320985.14	-	0.5	данные отсутствуют	данные отсутствуют
652	421090.54	2320991.88	-	0.5	данные отсутствуют	данные отсутствуют
653	421020.61	2320999.6	-	0.5	данные отсутствуют	данные отсутствуют
654	420951.27	2321007.06	-	0.5	данные отсутствуют	данные отсутствуют
655	420883.56	2321013.28	-	0.5	данные отсутствуют	данные отсутствуют
656	420811.34	2321018.96	-	0.5	данные отсутствуют	данные отсутствуют
657	420741.5	2321025.51	-	0.5	данные отсутствуют	данные отсутствуют
658	420668.49	2321033.91	-	0.5	данные отсутствуют	данные отсутствуют



ДОКУМЕНТ ПОДПИСАН
ЭЛЕКТРОННОЙ ПОДПИСЬЮ

Сертификат: 00ВВ056В7401СВ38D2В3576АСDC8425108

Владелец: ФЕДЕРАЛЬНАЯ СЛУЖБА ГОСУДАРСТВЕННОЙ
РЕГИСТРАЦИИ, КАДАСТРА И КАРТОГРАФИИ
Действителен: с 27.06.2023 по 19.09.2024

полное наименование должности

инициалы, фамилия

Сооружение			
вид объекта недвижимости			

Лист № 40 раздела 5.1	Всего листов раздела 5.1: 98	Всего разделов: 4	Всего листов выписки: 103
-----------------------	------------------------------	-------------------	---------------------------

19.12.2023г. № КУВИ-001/2023-286758406

Кадастровый номер: 16:00:000000:394

659	420594.21	2321042.52	-	0.5	данные отсутствуют	данные отсутствуют
660	420523.16	2321051.96	-	0.5	данные отсутствуют	данные отсутствуют
661	420454.9	2321058.68	-	0.5	данные отсутствуют	данные отсутствуют
662	420383.16	2321064.36	-	0.5	данные отсутствуют	данные отсутствуют
663	420317.77	2321071	-	0.5	данные отсутствуют	данные отсутствуют
664	420246.66	2321079.34	-	0.5	данные отсутствуют	данные отсутствуют
665	420175.73	2321087.83	-	0.5	данные отсутствуют	данные отсутствуют
666	420138.64	2321095.46	-	0.5	данные отсутствуют	данные отсутствуют
667	420113.95	2321101.76	-	0.5	данные отсутствуют	данные отсутствуют
668	420080.23	2321113.28	-	0.5	данные отсутствуют	данные отсутствуют
669	420060.18	2321123.55	-	0.5	данные отсутствуют	данные отсутствуют
670	420040.42	2321135.56	-	0.5	данные отсутствуют	данные отсутствуют
671	420013.45	2321153.76	-	0.5	данные отсутствуют	данные отсутствуют
672	419977.17	2321177.11	-	0.5	данные отсутствуют	данные отсутствуют
673	419899.68	2321232.96	-	0.5	данные отсутствуют	данные отсутствуют
674	419821.25	2321288.33	-	0.5	данные отсутствуют	данные отсутствуют
675	419747.31	2321343.24	-	0.5	данные отсутствуют	данные отсутствуют



ДОКУМЕНТ ПОДПИСАН
ЭЛЕКТРОННОЙ ПОДПИСЬЮ

Сертификат: 00ВВ056В7401СВ38D2В3576АСDC8425108

Владелец: ФЕДЕРАЛЬНАЯ СЛУЖБА ГОСУДАРСТВЕННОЙ
РЕГИСТРАЦИИ, КАДАСТРА И КАРТОГРАФИИ
Действителен: с 27.06.2023 по 19.09.2024

полное наименование должности

инициалы, фамилия

Сооружение

вид объекта недвижимости

Лист № 41 раздела 5.1

Всего листов раздела 5.1: 98

Всего разделов: 4

Всего листов выписки: 103

19.12.2023г. № КУВИ-001/2023-286758406

Кадастровый номер:

16:00:000000:394

676	419691.86	2321385.48	-	0.5	данные отсутствуют	данные отсутствуют
677	419643.27	2321422.34	-	0.5	данные отсутствуют	данные отсутствуют
678	419585.43	2321466.21	-	0.5	данные отсутствуют	данные отсутствуют
679	419531.78	2321506.71	-	0.5	данные отсутствуют	данные отсутствуют
680	419460.74	2321562.44	-	0.5	данные отсутствуют	данные отсутствуют
681	419410.57	2321601	-	0.5	данные отсутствуют	данные отсутствуют
682	419349.54	2321649.22	-	0.5	данные отсутствуют	данные отсутствуют
683	419296.42	2321692.04	-	0.5	данные отсутствуют	данные отсутствуют
684	419243.09	2321734.94	-	0.5	данные отсутствуют	данные отсутствуют
685	419180.74	2321785.21	-	0.5	данные отсутствуют	данные отсутствуют
686	419114.25	2321838.05	-	0.5	данные отсутствуют	данные отсутствуют
687	419056.44	2321883.84	-	0.5	данные отсутствуют	данные отсутствуют
688	418994.5	2321932.41	-	0.5	данные отсутствуют	данные отсутствуют
689	418939.2	2321976.22	-	0.5	данные отсутствуют	данные отсутствуют
690	418882.27	2322021.34	-	0.5	данные отсутствуют	данные отсутствуют
691	418831.11	2322060.46	-	0.5	данные отсутствуют	данные отсутствуют
692	418772.86	2322105.29	-	0.5	данные отсутствуют	данные отсутствуют



ДОКУМЕНТ ПОДПИСАН
ЭЛЕКТРОННОЙ ПОДПИСЬЮ

Сертификат: 00ВВ056В7401СВ38D2В3576АСDС8425108

Владелец: ФЕДЕРАЛЬНАЯ СЛУЖБА ГОСУДАРСТВЕННОЙ

РЕГИСТРАЦИИ, КАДАСТРА И КАРТОГРАФИИ

Действителен: с 27.06.2023 по 19.09.2024

полное наименование должности

инициалы, фамилия

Сооружение

вид объекта недвижимости

Лист № 42 раздела 5.1

Всего листов раздела 5.1: 98

Всего разделов: 4

Всего листов выписки: 103

19.12.2023г. № КУВИ-001/2023-286758406

Кадастровый номер:

16:00:000000:394

693	418722.03	2322143.96	-	0.5	данные отсутствуют	данные отсутствуют
694	418673.47	2322180.99	-	0.5	данные отсутствуют	данные отсутствуют
695	418617.46	2322224.6	-	0.5	данные отсутствуют	данные отсутствуют
696	418562.34	2322268.01	-	0.5	данные отсутствуют	данные отсутствуют
697	418502.52	2322313.45	-	0.5	данные отсутствуют	данные отсутствуют
698	418442.44	2322358.61	-	0.5	данные отсутствуют	данные отсутствуют
699	418386.97	2322399.38	-	0.5	данные отсутствуют	данные отсутствуют
700	418339.11	2322432.83	-	0.5	данные отсутствуют	данные отсутствуют
701	418280	2322473.5	-	0.5	данные отсутствуют	данные отсутствуют
702	418215.95	2322517.78	-	0.5	данные отсутствуют	данные отсутствуют
703	418160.5	2322556.12	-	0.5	данные отсутствуют	данные отсутствуют
704	418096.85	2322599.36	-	0.5	данные отсутствуют	данные отсутствуют
705	418033.57	2322642.32	-	0.5	данные отсутствуют	данные отсутствуют
706	417970.95	2322684.27	-	0.5	данные отсутствуют	данные отсутствуют
707	417905.97	2322726.73	-	0.5	данные отсутствуют	данные отсутствуют
708	417846.92	2322766.38	-	0.5	данные отсутствуют	данные отсутствуют
709	417801.32	2322796.12	-	0.5	данные отсутствуют	данные отсутствуют



ДОКУМЕНТ ПОДПИСАН
ЭЛЕКТРОННОЙ ПОДПИСЬЮ

Сертификат: 00ВВ056В7401СВ38D2В3576АСDC8425108

Владелец: ФЕДЕРАЛЬНАЯ СЛУЖБА ГОСУДАРСТВЕННОЙ
РЕГИСТРАЦИИ, КАДАСТРА И КАРТОГРАФИИ
Действителен: с 27.06.2023 по 19.09.2024

полное наименование должности

инициалы, фамилия

Сооружение

вид объекта недвижимости

Лист № 43 раздела 5.1

Всего листов раздела 5.1: 98

Всего разделов: 4

Всего листов выписки: 103

19.12.2023г. № КУВИ-001/2023-286758406

Кадастровый номер:

16:00:000000:394

710	417738.09	2322837.97	-	0.5	данные отсутствуют	данные отсутствуют
711	417667.78	2322885.71	-	0.5	данные отсутствуют	данные отсутствуют
712	417606.49	2322926.57	-	0.5	данные отсутствуют	данные отсутствуют
713	417544.85	2322970.36	-	0.5	данные отсутствуют	данные отсутствуют
714	417481.82	2323016.13	-	0.5	данные отсутствуют	данные отсутствуют
715	417421.07	2323059.49	-	0.5	данные отсутствуют	данные отсутствуют
716	417364.86	2323099.95	-	0.5	данные отсутствуют	данные отсутствуют
717	417306.71	2323142.25	-	0.5	данные отсутствуют	данные отсутствуют
718	417257.03	2323176.79	-	0.5	данные отсутствуют	данные отсутствуют
719	417199.96	2323218.34	-	0.5	данные отсутствуют	данные отсутствуют
720	417150.5	2323254.59	-	0.5	данные отсутствуют	данные отсутствуют
721	417099.57	2323292.26	-	0.5	данные отсутствуют	данные отсутствуют
722	417045.19	2323333.23	-	0.5	данные отсутствуют	данные отсутствуют
723	416985.63	2323377.35	-	0.5	данные отсутствуют	данные отсутствуют
724	416930.32	2323418.3	-	0.5	данные отсутствуют	данные отсутствуют
725	416886.24	2323451.37	-	0.5	данные отсутствуют	данные отсутствуют
726	416837.68	2323485.92	-	0.5	данные отсутствуют	данные отсутствуют



ДОКУМЕНТ ПОДПИСАН
ЭЛЕКТРОННОЙ ПОДПИСЬЮ

Сертификат: 00ВВ056В7401СВ38D2В3576АСDC8425108

Владелец: ФЕДЕРАЛЬНАЯ СЛУЖБА ГОСУДАРСТВЕННОЙ

РЕГИСТРАЦИИ, КАДАСТРА И КАРТОГРАФИИ

Действителен: с 27.06.2023 по 19.09.2024

полное наименование должности

инициалы, фамилия

Сооружение

вид объекта недвижимости

Лист № 44 раздела 5.1

Всего листов раздела 5.1: 98

Всего разделов: 4

Всего листов выписки: 103

19.12.2023г. № КУВИ-001/2023-286758406

Кадастровый номер:

16:00:000000:394

727	416788.07	2323519.96	-	0.5	данные отсутствуют	данные отсутствуют
728	416729.95	2323560.14	-	0.5	данные отсутствуют	данные отсутствуют
729	416679.7	2323592.93	-	0.5	данные отсутствуют	данные отсутствуют
730	416628.57	2323626.28	-	0.5	данные отсутствуют	данные отсутствуют
731	416581.84	2323655.15	-	0.5	данные отсутствуют	данные отсутствуют
732	416524.09	2323688.37	-	0.5	данные отсутствуют	данные отсутствуют
733	416467.36	2323721.48	-	0.5	данные отсутствуют	данные отсутствуют
734	416407.67	2323756.67	-	0.5	данные отсутствуют	данные отсутствуют
735	416344.82	2323793.21	-	0.5	данные отсутствуют	данные отсутствуют
736	416286.47	2323827.71	-	0.5	данные отсутствуют	данные отсутствуют
737	416223.51	2323863.92	-	0.5	данные отсутствуют	данные отсутствуют
738	416160.51	2323901.18	-	0.5	данные отсутствуют	данные отсутствуют
739	416099.05	2323936.92	-	0.5	данные отсутствуют	данные отсутствуют
740	416055.99	2323961.98	-	0.5	данные отсутствуют	данные отсутствуют
741	415992.27	2323999.7	-	0.5	данные отсутствуют	данные отсутствуют
742	415922.94	2324040.93	-	0.5	данные отсутствуют	данные отсутствуют
743	415840.53	2324089.02	-	0.5	данные отсутствуют	данные отсутствуют



ДОКУМЕНТ ПОДПИСАН
ЭЛЕКТРОННОЙ ПОДПИСЬЮ

Сертификат: 00ВВ056В7401СВ38D2В3576АСDC8425108

Владелец: ФЕДЕРАЛЬНАЯ СЛУЖБА ГОСУДАРСТВЕННОЙ

РЕГИСТРАЦИИ, КАДАСТРА И КАРТОГРАФИИ

Действителен: с 27.06.2023 по 19.09.2024

полное наименование должности

инициалы, фамилия

Сооружение

вид объекта недвижимости

Лист № 45 раздела 5.1

Всего листов раздела 5.1: 98

Всего разделов: 4

Всего листов выписки: 103

19.12.2023г. № КУВИ-001/2023-286758406

Кадастровый номер:

16:00:000000:394

744	415767.99	2324131.18	-	0.5	данные отсутствуют	данные отсутствуют
745	415691.79	2324174.87	-	0.5	данные отсутствуют	данные отсутствуют
746	415614.47	2324220.46	-	0.5	данные отсутствуют	данные отсутствуют
747	415539.32	2324265.15	-	0.5	данные отсутствуют	данные отсутствуют
748	415477.21	2324300.84	-	0.5	данные отсутствуют	данные отсутствуют
749	415406.49	2324341.26	-	0.5	данные отсутствуют	данные отсутствуют
750	415320.66	2324391.7	-	0.5	данные отсутствуют	данные отсутствуют
751	415236.46	2324438.33	-	0.5	данные отсутствуют	данные отсутствуют
752	415170.26	2324475.92	-	0.5	данные отсутствуют	данные отсутствуют
753	415098.3	2324517.24	-	0.5	данные отсутствуют	данные отсутствуют
754	415028.89	2324556.39	-	0.5	данные отсутствуют	данные отсутствуют
755	414998.56	2324572.96	-	0.5	данные отсутствуют	данные отсутствуют
756	414955.17	2324594.59	-	0.5	данные отсутствуют	данные отсутствуют
757	414896.99	2324614.84	-	0.5	данные отсутствуют	данные отсутствуют
758	414824.2	2324638.91	-	0.5	данные отсутствуют	данные отсутствуют
759	414747.15	2324662.82	-	0.5	данные отсутствуют	данные отсутствуют
760	414658.16	2324690.17	-	0.5	данные отсутствуют	данные отсутствуют



ДОКУМЕНТ ПОДПИСАН
ЭЛЕКТРОННОЙ ПОДПИСЬЮ

Сертификат: 00ВВ056В7401СВ38D2В3576АСDC8425108

Владелец: ФЕДЕРАЛЬНАЯ СЛУЖБА ГОСУДАРСТВЕННОЙ
РЕГИСТРАЦИИ, КАДАСТРА И КАРТОГРАФИИ
Действителен: с 27.06.2023 по 19.09.2024

полное наименование должности

инициалы, фамилия

Сооружение

вид объекта недвижимости

Лист № 46 раздела 5.1

Всего листов раздела 5.1: 98

Всего разделов: 4

Всего листов выписки: 103

19.12.2023г. № КУВИ-001/2023-286758406

Кадастровый номер:

16:00:000000:394

761	414582.76	2324712.39	-	0.5	данные отсутствуют	данные отсутствуют
762	414503.53	2324734.74	-	0.5	данные отсутствуют	данные отсутствуют
763	414426.24	2324755.02	-	0.5	данные отсутствуют	данные отсутствуют
764	414352.11	2324775.31	-	0.5	данные отсутствуют	данные отсутствуют
765	414282.82	2324794.39	-	0.5	данные отсутствуют	данные отсутствуют
766	414218.04	2324812.15	-	0.5	данные отсутствуют	данные отсутствуют
767	414125.77	2324836.57	-	0.5	данные отсутствуют	данные отсутствуют
768	414025.93	2324863.72	-	0.5	данные отсутствуют	данные отсутствуют
769	413949.42	2324883.95	-	0.5	данные отсутствуют	данные отсутствуют
770	413860.19	2324905.36	-	0.5	данные отсутствуют	данные отсутствуют
771	413789.55	2324920.45	-	0.5	данные отсутствуют	данные отсутствуют
772	413728.06	2324932	-	0.5	данные отсутствуют	данные отсутствуют
773	413676.77	2324940.84	-	0.5	данные отсутствуют	данные отсутствуют
774	413640.85	2324947.11	-	0.5	данные отсутствуют	данные отсутствуют
775	413625.55	2324949.99	-	0.5	данные отсутствуют	данные отсутствуют
776	413613.86	2324951.75	-	0.5	данные отсутствуют	данные отсутствуют
777	413600.14	2324953.07	-	0.5	данные отсутствуют	данные отсутствуют



ДОКУМЕНТ ПОДПИСАН
ЭЛЕКТРОННОЙ ПОДПИСЬЮ

Сертификат: 00ВВ056В7401СВ38D2В3576АСDC8425108

Владелец: ФЕДЕРАЛЬНАЯ СЛУЖБА ГОСУДАРСТВЕННОЙ

РЕГИСТРАЦИИ, КАДАСТРА И КАРТОГРАФИИ

Действителен: с 27.06.2023 по 19.09.2024

полное наименование должности

инициалы, фамилия

Сооружение			
вид объекта недвижимости			
Лист № 47 раздела 5.1	Всего листов раздела 5.1: 98	Всего разделов: 4	Всего листов выписки: 103

19.12.2023г. № КУВИ-001/2023-286758406

Кадастровый номер: 16:00:000000:394

778	413590.41	2324953.65	-	0.5	данные отсутствуют	данные отсутствуют
779	413581.1	2324953.08	-	0.5	данные отсутствуют	данные отсутствуют
780	413545.95	2324949.09	-	0.5	данные отсутствуют	данные отсутствуют
781	413501.87	2324940.93	-	0.5	данные отсутствуют	данные отсутствуют
782	413438.14	2324928.18	-	0.5	данные отсутствуют	данные отсутствуют
783	413367.41	2324914.14	-	0.5	данные отсутствуют	данные отсутствуют
784	413293.14	2324899.21	-	0.5	данные отсутствуют	данные отсутствуют
785	413240.77	2324888.79	-	0.5	данные отсутствуют	данные отсутствуют
786	413148.48	2324870.07	-	0.5	данные отсутствуют	данные отсутствуют
787	413067.52	2324853.24	-	0.5	данные отсутствуют	данные отсутствуют
788	412993.38	2324837.67	-	0.5	данные отсутствуют	данные отсутствуют
789	412916.51	2324822.71	-	0.5	данные отсутствуют	данные отсутствуют
790	412841.45	2324807.24	-	0.5	данные отсутствуют	данные отсутствуют
791	412746.42	2324788.53	-	0.5	данные отсутствуют	данные отсутствуют
792	412672.91	2324773.04	-	0.5	данные отсутствуют	данные отсутствуют
793	412597.69	2324757.45	-	0.5	данные отсутствуют	данные отсутствуют
794	412513	2324741.23	-	0.5	данные отсутствуют	данные отсутствуют



ДОКУМЕНТ ПОДПИСАН
ЭЛЕКТРОННОЙ ПОДПИСЬЮ

Сертификат: 00ВВ056В7401СВ38D2В3576АСDC8425108

Владелец: ФЕДЕРАЛЬНАЯ СЛУЖБА ГОСУДАРСТВЕННОЙ
РЕГИСТРАЦИИ, КАДАСТРА И КАРТОГРАФИИ
Действителен: с 27.06.2023 по 19.09.2024

полное наименование должности

инициалы, фамилия

Сооружение

вид объекта недвижимости

Лист № 48 раздела 5.1

Всего листов раздела 5.1: 98

Всего разделов: 4

Всего листов выписки: 103

19.12.2023г. № КУВИ-001/2023-286758406

Кадастровый номер:

16:00:000000:394

795	412415.96	2324721.05	-	0.5	данные отсутствуют	данные отсутствуют
796	412343.62	2324706.68	-	0.5	данные отсутствуют	данные отсутствуют
797	412210.73	2324680.49	-	0.5	данные отсутствуют	данные отсутствуют
798	412129.83	2324664.2	-	0.5	данные отсутствуют	данные отсутствуют
799	412032.69	2324645.14	-	0.5	данные отсутствуют	данные отсутствуют
800	411949.99	2324628.79	-	0.5	данные отсутствуют	данные отсутствуют
801	411855.94	2324610.37	-	0.5	данные отсутствуют	данные отсутствуют
802	411777.77	2324594.86	-	0.5	данные отсутствуют	данные отсутствуют
803	411682.97	2324576.99	-	0.5	данные отсутствуют	данные отсутствуют
804	411607.37	2324563.33	-	0.5	данные отсутствуют	данные отсутствуют
805	411520.56	2324546.28	-	0.5	данные отсутствуют	данные отсутствуют
806	411434.78	2324528.9	-	0.5	данные отсутствуют	данные отсутствуют
807	411356.57	2324513.07	-	0.5	данные отсутствуют	данные отсутствуют
808	411281.72	2324498.57	-	0.5	данные отсутствуют	данные отсутствуют
809	411211.14	2324485.17	-	0.5	данные отсутствуют	данные отсутствуют
810	411132.05	2324469.75	-	0.5	данные отсутствуют	данные отсутствуют
811	411058.89	2324455.08	-	0.5	данные отсутствуют	данные отсутствуют



ДОКУМЕНТ ПОДПИСАН
ЭЛЕКТРОННОЙ ПОДПИСЬЮ

Сертификат: 00ВВ056В7401СВ38D2В3576АСDC8425108

Владелец: ФЕДЕРАЛЬНАЯ СЛУЖБА ГОСУДАРСТВЕННОЙ
РЕГИСТРАЦИИ, КАДАСТРА И КАРТОГРАФИИ
Действителен: с 27.06.2023 по 19.09.2024

полное наименование должности

инициалы, фамилия

Сооружение

вид объекта недвижимости

Лист № 49 раздела 5.1

Всего листов раздела 5.1: 98

Всего разделов: 4

Всего листов выписки: 103

19.12.2023г. № КУВИ-001/2023-286758406

Кадастровый номер:

16:00:000000:394

812	410997.43	2324442.68	-	0.5	данные отсутствуют	данные отсутствуют
813	410927.63	2324428.48	-	0.5	данные отсутствуют	данные отсутствуют
814	410862.3	2324415.45	-	0.5	данные отсутствуют	данные отсутствуют
815	410794.24	2324402.35	-	0.5	данные отсутствуют	данные отсутствуют
816	410735.73	2324390.92	-	0.5	данные отсутствуют	данные отсутствуют
817	410673.19	2324379.3	-	0.5	данные отсутствуют	данные отсутствуют
818	410601.48	2324365.41	-	0.5	данные отсутствуют	данные отсутствуют
819	410536.19	2324353.13	-	0.5	данные отсутствуют	данные отсутствуют
820	410474.71	2324341.56	-	0.5	данные отсутствуют	данные отсутствуют
821	410399.9	2324327.03	-	0.5	данные отсутствуют	данные отсутствуют
822	410324.75	2324311.34	-	0.5	данные отсутствуют	данные отсутствуют
823	410250.05	2324296.75	-	0.5	данные отсутствуют	данные отсутствуют
824	410172.08	2324282.16	-	0.5	данные отсутствуют	данные отсутствуют
825	410099.37	2324267.57	-	0.5	данные отсутствуют	данные отсутствуют
826	410022.08	2324252.49	-	0.5	данные отсутствуют	данные отсутствуют
827	409940.53	2324237.47	-	0.5	данные отсутствуют	данные отсутствуют
828	409868.49	2324225	-	0.5	данные отсутствуют	данные отсутствуют



ДОКУМЕНТ ПОДПИСАН
ЭЛЕКТРОННОЙ ПОДПИСЬЮ

Сертификат: 00ВВ056В7401СВ38D2В3576АСDС8425108

Владелец: ФЕДЕРАЛЬНАЯ СЛУЖБА ГОСУДАРСТВЕННОЙ
РЕГИСТРАЦИИ, КАДАСТРА И КАРТОГРАФИИ
Действителен: с 27.06.2023 по 19.09.2024

полное наименование должности

инициалы, фамилия

Сооружение			
вид объекта недвижимости			

Лист № 50 раздела 5.1	Всего листов раздела 5.1: 98	Всего разделов: 4	Всего листов выписки: 103
-----------------------	------------------------------	-------------------	---------------------------

19.12.2023г. № КУВИ-001/2023-286758406

Кадастровый номер: 16:00:000000:394

829	409796.26	2324214.58	-	0.5	данные отсутствуют	данные отсутствуют
830	409734.05	2324206.32	-	0.5	данные отсутствуют	данные отсутствуют
831	409661.82	2324196.71	-	0.5	данные отсутствуют	данные отсутствуют
832	409595.17	2324188.93	-	0.5	данные отсутствуют	данные отсутствуют
833	409525.64	2324181.12	-	0.5	данные отсутствуют	данные отсутствуют
834	409470.53	2324175.53	-	0.5	данные отсутствуют	данные отсутствуют
835	409435.09	2324171.51	-	0.5	данные отсутствуют	данные отсутствуют
836	409397.47	2324167.73	-	0.5	данные отсутствуют	данные отсутствуют
837	409365.86	2324164.73	-	0.5	данные отсутствуют	данные отсутствуют
838	409302.13	2324158.36	-	0.5	данные отсутствуют	данные отсутствуют
839	409236.03	2324151.83	-	0.5	данные отсутствуют	данные отсутствуют
840	409159.57	2324144.55	-	0.5	данные отсутствуют	данные отсутствуют
841	409088.23	2324137.47	-	0.5	данные отсутствуют	данные отсутствуют
842	409015.82	2324129.36	-	0.5	данные отсутствуют	данные отсутствуют
843	408946.59	2324120.73	-	0.5	данные отсутствуют	данные отсутствуют
844	408871.25	2324111.69	-	0.5	данные отсутствуют	данные отсутствуют
845	408829.18	2324107.53	-	0.5	данные отсутствуют	данные отсутствуют



ДОКУМЕНТ ПОДПИСАН
ЭЛЕКТРОННОЙ ПОДПИСЬЮ

Сертификат: 00ВВ056В7401СВ38D2В3576АСDС8425108

Владелец: ФЕДЕРАЛЬНАЯ СЛУЖБА ГОСУДАРСТВЕННОЙ
РЕГИСТРАЦИИ, КАДАСТРА И КАРТОГРАФИИ
Действителен: с 27.06.2023 по 19.09.2024

полное наименование должности

инициалы, фамилия

Сооружение

вид объекта недвижимости

Лист № 51 раздела 5.1

Всего листов раздела 5.1: 98

Всего разделов: 4

Всего листов выписки: 103

19.12.2023г. № КУВИ-001/2023-286758406

Кадастровый номер:

16:00:000000:394

846	408805.84	2324104.69	-	0.5	данные отсутствуют	данные отсутствуют
847	408790.42	2324102.9	-	0.5	данные отсутствуют	данные отсутствуют
848	408772.63	2324101.29	-	0.5	данные отсутствуют	данные отсутствуют
849	408714.46	2324095.53	-	0.5	данные отсутствуют	данные отсутствуют
850	408642.81	2324092.26	-	0.5	данные отсутствуют	данные отсутствуют
851	408573.74	2324091.24	-	0.5	данные отсутствуют	данные отсутствуют
852	408513.01	2324093.75	-	0.5	данные отсутствуют	данные отсутствуют
853	408444.68	2324097.01	-	0.5	данные отсутствуют	данные отсутствуют
854	408366.5	2324100.68	-	0.5	данные отсутствуют	данные отсутствуют
855	408302.1	2324103.92	-	0.5	данные отсутствуют	данные отсутствуют
856	408235.17	2324107.43	-	0.5	данные отсутствуют	данные отсутствуют
857	408150.6	2324111.91	-	0.5	данные отсутствуют	данные отсутствуют
858	408092.07	2324115.27	-	0.5	данные отсутствуют	данные отсутствуют
859	408012.63	2324119.86	-	0.5	данные отсутствуют	данные отсутствуют
860	407946.33	2324124.04	-	0.5	данные отсутствуют	данные отсутствуют
861	407878.02	2324128.93	-	0.5	данные отсутствуют	данные отсутствуют
862	407813.41	2324132.84	-	0.5	данные отсутствуют	данные отсутствуют



ДОКУМЕНТ ПОДПИСАН
ЭЛЕКТРОННОЙ ПОДПИСЬЮ

Сертификат: 00ВВ056В7401СВ38D2В3576АСDC8425108

Владелец: ФЕДЕРАЛЬНАЯ СЛУЖБА ГОСУДАРСТВЕННОЙ
РЕГИСТРАЦИИ, КАДАСТРА И КАРТОГРАФИИ
Действителен: с 27.06.2023 по 19.09.2024

полное наименование должности

инициалы, фамилия

Сооружение

вид объекта недвижимости

Лист № 52 раздела 5.1

Всего листов раздела 5.1: 98

Всего разделов: 4

Всего листов выписки: 103

19.12.2023г. № КУВИ-001/2023-286758406

Кадастровый номер:

16:00:000000:394

863	407804.49	2324133.32	-	0.5	данные отсутствуют	данные отсутствуют
864	407796.71	2324133.83	-	0.5	данные отсутствуют	данные отсутствуют
865	407778.26	2324135.28	-	0.5	данные отсутствуют	данные отсутствуют
866	407703.39	2324139.02	-	0.5	данные отсутствуют	данные отсутствуют
867	407645.12	2324142.61	-	0.5	данные отсутствуют	данные отсутствуют
868	407574.74	2324146.56	-	0.5	данные отсутствуют	данные отсутствуют
869	407502.86	2324151.47	-	0.5	данные отсутствуют	данные отсутствуют
870	407440.77	2324154.63	-	0.5	данные отсутствуют	данные отсутствуют
871	407371.83	2324158.21	-	0.5	данные отсутствуют	данные отсутствуют
872	407311.01	2324161.93	-	0.5	данные отсутствуют	данные отсутствуют
873	407253.35	2324166.02	-	0.5	данные отсутствуют	данные отсутствуют
874	407202.53	2324169.45	-	0.5	данные отсутствуют	данные отсутствуют
875	407187.24	2324170.39	-	0.5	данные отсутствуют	данные отсутствуют
876	407149.14	2324173.52	-	0.5	данные отсутствуют	данные отсутствуют
877	407097.13	2324177.04	-	0.5	данные отсутствуют	данные отсутствуют
878	407028.83	2324183.38	-	0.5	данные отсутствуют	данные отсутствуют
879	406955.12	2324188.33	-	0.5	данные отсутствуют	данные отсутствуют



ДОКУМЕНТ ПОДПИСАН
ЭЛЕКТРОННОЙ ПОДПИСЬЮ

Сертификат: 00ВВ056В7401СВ38D2В3576АСDC8425108

Владелец: ФЕДЕРАЛЬНАЯ СЛУЖБА ГОСУДАРСТВЕННОЙ
РЕГИСТРАЦИИ, КАДАСТРА И КАРТОГРАФИИ
Действителен: с 27.06.2023 по 19.09.2024

полное наименование должности

инициалы, фамилия

Сооружение

вид объекта недвижимости

Лист № 53 раздела 5.1

Всего листов раздела 5.1: 98

Всего разделов: 4

Всего листов выписки: 103

19.12.2023г. № КУВИ-001/2023-286758406

Кадастровый номер:

16:00:000000:394

880	406884.96	2324191.28	-	0.5	данные отсутствуют	данные отсутствуют
881	406808.59	2324194.6	-	0.5	данные отсутствуют	данные отсутствуют
882	406734.5	2324197.59	-	0.5	данные отсутствуют	данные отсутствуют
883	406667.05	2324199.54	-	0.5	данные отсутствуют	данные отсутствуют
884	406612.36	2324200.95	-	0.5	данные отсутствуют	данные отсутствуют
885	406552.92	2324202.6	-	0.5	данные отсутствуют	данные отсутствуют
886	406486.47	2324205.2	-	0.5	данные отсутствуют	данные отсутствуют
887	406413.75	2324210.3	-	0.5	данные отсутствуют	данные отсутствуют
888	406329.79	2324215.62	-	0.5	данные отсутствуют	данные отсутствуют
889	406261.95	2324219.28	-	0.5	данные отсутствуют	данные отсутствуют
890	406185.86	2324224.18	-	0.5	данные отсутствуют	данные отсутствуют
891	406109.76	2324229.52	-	0.5	данные отсутствуют	данные отсутствуют
892	406048.98	2324232.9	-	0.5	данные отсутствуют	данные отсутствуют
893	405991.45	2324236.14	-	0.5	данные отсутствуют	данные отсутствуют
894	405918.44	2324240.02	-	0.5	данные отсутствуют	данные отсутствуют
895	405845.19	2324245.06	-	0.5	данные отсутствуют	данные отсутствуют
896	405775.46	2324249.78	-	0.5	данные отсутствуют	данные отсутствуют



ДОКУМЕНТ ПОДПИСАН
ЭЛЕКТРОННОЙ ПОДПИСЬЮ

Сертификат: 00ВВ056В7401СВ38D2В3576АСDC8425108

Владелец: ФЕДЕРАЛЬНАЯ СЛУЖБА ГОСУДАРСТВЕННОЙ
РЕГИСТРАЦИИ, КАДАСТРА И КАРТОГРАФИИ
Действителен: с 27.06.2023 по 19.09.2024

полное наименование должности

инициалы, фамилия

Сооружение

вид объекта недвижимости

Лист № 54 раздела 5.1

Всего листов раздела 5.1: 98

Всего разделов: 4

Всего листов выписки: 103

19.12.2023г. № КУВИ-001/2023-286758406

Кадастровый номер:

16:00:000000:394

897	405696.35	2324255.06	-	0.5	данные отсутствуют	данные отсутствуют
898	405618.13	2324260.6	-	0.5	данные отсутствуют	данные отсутствуют
899	405538.44	2324265.95	-	0.5	данные отсутствуют	данные отсутствуют
900	405460.2	2324271.69	-	0.5	данные отсутствуют	данные отсутствуют
901	405387.29	2324277.05	-	0.5	данные отсутствуют	данные отсутствуют
902	405330.53	2324281.44	-	0.5	данные отсутствуют	данные отсутствуют
903	405302.34	2324283.29	-	0.5	данные отсутствуют	данные отсутствуют
904	405237.91	2324288.21	-	0.5	данные отсутствуют	данные отсутствуют
905	405169.41	2324292.52	-	0.5	данные отсутствуют	данные отсутствуют
906	405144.32	2324294.13	-	0.5	данные отсутствуют	данные отсутствуют
907	405118.68	2324296.34	-	0.5	данные отсутствуют	данные отсутствуют
908	405071.62	2324298.44	-	0.5	данные отсутствуют	данные отсутствуют
909	404994.84	2324306.85	-	0.5	данные отсутствуют	данные отсутствуют
910	404931.33	2324320.18	-	0.5	данные отсутствуют	данные отсутствуют
911	404860.33	2324336.18	-	0.5	данные отсутствуют	данные отсутствуют
912	404790.05	2324351.74	-	0.5	данные отсутствуют	данные отсутствуют
913	404719.78	2324368.24	-	0.5	данные отсутствуют	данные отсутствуют



ДОКУМЕНТ ПОДПИСАН
ЭЛЕКТРОННОЙ ПОДПИСЬЮ

Сертификат: 00ВВ056В7401СВ38D2В3576АСDC8425108

Владелец: ФЕДЕРАЛЬНАЯ СЛУЖБА ГОСУДАРСТВЕННОЙ
РЕГИСТРАЦИИ, КАДАСТРА И КАРТОГРАФИИ
Действителен: с 27.06.2023 по 19.09.2024

полное наименование должности

инициалы, фамилия

Сооружение

вид объекта недвижимости

Лист № 55 раздела 5.1

Всего листов раздела 5.1: 98

Всего разделов: 4

Всего листов выписки: 103

19.12.2023г. № КУВИ-001/2023-286758406

Кадастровый номер:

16:00:000000:394

914	404650.97	2324384.15	-	0.5	данные отсутствуют	данные отсутствуют
915	404585.69	2324398.96	-	0.5	данные отсутствуют	данные отсутствуют
916	404523.83	2324412.99	-	0.5	данные отсутствуют	данные отсутствуют
917	404462.7	2324426.93	-	0.5	данные отсутствуют	данные отсутствуют
918	404401.13	2324440.83	-	0.5	данные отсутствуют	данные отсутствуют
919	404338.68	2324454.81	-	0.5	данные отсутствуют	данные отсутствуют
920	404226	2324481.55	-	0.5	данные отсутствуют	данные отсутствуют
921	404162.51	2324497.65	-	0.5	данные отсутствуют	данные отсутствуют
922	404069.76	2324521.45	-	0.5	данные отсутствуют	данные отсутствуют
923	403991.67	2324540.87	-	0.5	данные отсутствуют	данные отсутствуют
924	403916.23	2324559.07	-	0.5	данные отсутствуют	данные отсутствуют
925	403847.49	2324576.53	-	0.5	данные отсутствуют	данные отсутствуют
926	403788.74	2324590.15	-	0.5	данные отсутствуют	данные отсутствуют
927	403726.76	2324605.53	-	0.5	данные отсутствуют	данные отсутствуют
928	403666.96	2324620.22	-	0.5	данные отсутствуют	данные отсутствуют
929	403612.07	2324633.47	-	0.5	данные отсутствуют	данные отсутствуют
930	403537.99	2324651.51	-	0.5	данные отсутствуют	данные отсутствуют



ДОКУМЕНТ ПОДПИСАН
ЭЛЕКТРОННОЙ ПОДПИСЬЮ

Сертификат: 00ВВ056В7401СВ38D2В3576АСDC8425108

Владелец: ФЕДЕРАЛЬНАЯ СЛУЖБА ГОСУДАРСТВЕННОЙ
РЕГИСТРАЦИИ, КАДАСТРА И КАРТОГРАФИИ
Действителен: с 27.06.2023 по 19.09.2024

полное наименование должности

инициалы, фамилия

Сооружение

вид объекта недвижимости

Лист № 56 раздела 5.1

Всего листов раздела 5.1: 98

Всего разделов: 4

Всего листов выписки: 103

19.12.2023г. № КУВИ-001/2023-286758406

Кадастровый номер:

16:00:000000:394

931	403463.18	2324669.55	-	0.5	данные отсутствуют	данные отсутствуют
932	403399.01	2324685.38	-	0.5	данные отсутствуют	данные отсутствуют
933	403333.7	2324701.06	-	0.5	данные отсутствуют	данные отсутствуют
934	403275.75	2324715.04	-	0.5	данные отсутствуют	данные отсутствуют
935	403218.77	2324729.79	-	0.5	данные отсутствуют	данные отсутствуют
936	403167.52	2324743.78	-	0.5	данные отсутствуют	данные отсутствуют
937	403147.64	2324749.09	-	0.5	данные отсутствуют	данные отсутствуют
938	403132.54	2324752.48	-	0.5	данные отсутствуют	данные отсутствуют
939	403056.85	2324771.5	-	0.5	данные отсутствуют	данные отсутствуют
940	402999.19	2324785.08	-	0.5	данные отсутствуют	данные отсутствуют
941	402937.86	2324798.98	-	0.5	данные отсутствуют	данные отсутствуют
942	402879.39	2324813.53	-	0.5	данные отсутствуют	данные отсутствуют
943	402814.21	2324830.13	-	0.5	данные отсутствуют	данные отсутствуют
944	402755.36	2324845.39	-	0.5	данные отсутствуют	данные отсутствуют
945	402687.83	2324862.03	-	0.5	данные отсутствуют	данные отсутствуют
946	402619.75	2324878.53	-	0.5	данные отсутствуют	данные отсутствуют
947	402558.29	2324893.21	-	0.5	данные отсутствуют	данные отсутствуют



ДОКУМЕНТ ПОДПИСАН
ЭЛЕКТРОННОЙ ПОДПИСЬЮ

Сертификат: 00ВВ056В7401СВ38D2В3576АСDC8425108

Владелец: ФЕДЕРАЛЬНАЯ СЛУЖБА ГОСУДАРСТВЕННОЙ
РЕГИСТРАЦИИ, КАДАСТРА И КАРТОГРАФИИ
Действителен: с 27.06.2023 по 19.09.2024

полное наименование должности

инициалы, фамилия

Сооружение

вид объекта недвижимости

Лист № 57 раздела 5.1

Всего листов раздела 5.1: 98

Всего разделов: 4

Всего листов выписки: 103

19.12.2023г. № КУВИ-001/2023-286758406

Кадастровый номер:

16:00:000000:394

948	402498.48	2324906.6	-	0.5	данные отсутствуют	данные отсутствуют
949	402435.14	2324921.64	-	0.5	данные отсутствуют	данные отсутствуют
950	402380.02	2324935.47	-	0.5	данные отсутствуют	данные отсутствуют
951	402329.66	2324946.82	-	0.5	данные отсутствуют	данные отсутствуют
952	402278.55	2324959.01	-	0.5	данные отсутствуют	данные отсутствуют
953	402220.66	2324973.32	-	0.5	данные отсутствуют	данные отсутствуют
954	402167.19	2324985.77	-	0.5	данные отсутствуют	данные отсутствуют
955	402110.56	2324999.57	-	0.5	данные отсутствуют	данные отсутствуют
956	402043.13	2325015.07	-	0.5	данные отсутствуют	данные отсутствуют
957	401983.76	2325029.55	-	0.5	данные отсутствуют	данные отсутствуют
958	401918.49	2325045.21	-	0.5	данные отсутствуют	данные отсутствуют
959	401859.31	2325058.83	-	0.5	данные отсутствуют	данные отсутствуют
960	401795.83	2325069.84	-	0.5	данные отсутствуют	данные отсутствуют
961	401730.84	2325081.63	-	0.5	данные отсутствуют	данные отсутствуют
962	401665.55	2325092.68	-	0.5	данные отсутствуют	данные отсутствуют
963	401603.95	2325103.53	-	0.5	данные отсутствуют	данные отсутствуют
964	401539.82	2325111.57	-	0.5	данные отсутствуют	данные отсутствуют



ДОКУМЕНТ ПОДПИСАН
ЭЛЕКТРОННОЙ ПОДПИСЬЮ

Сертификат: 00ВВ056В7401СВ38D2В3576АСDC8425108

Владелец: ФЕДЕРАЛЬНАЯ СЛУЖБА ГОСУДАРСТВЕННОЙ
РЕГИСТРАЦИИ, КАДАСТРА И КАРТОГРАФИИ
Действителен: с 27.06.2023 по 19.09.2024

полное наименование должности

инициалы, фамилия

Сооружение

вид объекта недвижимости

Лист № 58 раздела 5.1

Всего листов раздела 5.1: 98

Всего разделов: 4

Всего листов выписки: 103

19.12.2023г. № КУВИ-001/2023-286758406

Кадастровый номер:

16:00:000000:394

965	401496.85	2325117.02	-	0.5	данные отсутствуют	данные отсутствуют
966	401442.44	2325124.19	-	0.5	данные отсутствуют	данные отсутствуют
967	401375.59	2325134.59	-	0.5	данные отсутствуют	данные отсутствуют
968	401310.22	2325144	-	0.5	данные отсутствуют	данные отсутствуют
969	401241.44	2325154.31	-	0.5	данные отсутствуют	данные отсутствуют
970	401181.24	2325163.59	-	0.5	данные отсутствуют	данные отсутствуют
971	401118.42	2325173.16	-	0.5	данные отсутствуют	данные отсутствуют
972	401055.71	2325183.05	-	0.5	данные отсутствуют	данные отсутствуют
973	400993.18	2325191.33	-	0.5	данные отсутствуют	данные отсутствуют
974	400933.15	2325199.97	-	0.5	данные отсутствуют	данные отсутствуют
975	400859.67	2325211.1	-	0.5	данные отсутствуют	данные отсутствуют
976	400811.26	2325217.85	-	0.5	данные отсутствуют	данные отсутствуют
977	400750.27	2325226.49	-	0.5	данные отсутствуют	данные отсутствуют
978	400677.14	2325237.31	-	0.5	данные отсутствуют	данные отсутствуют
979	400624.57	2325245.96	-	0.5	данные отсутствуют	данные отсутствуют
980	400551.83	2325257.98	-	0.5	данные отсутствуют	данные отсутствуют
981	400481.54	2325272.92	-	0.5	данные отсутствуют	данные отсутствуют



ДОКУМЕНТ ПОДПИСАН
ЭЛЕКТРОННОЙ ПОДПИСЬЮ

Сертификат: 00ВВ056В7401СВ38D2В3576АСDC8425108

Владелец: ФЕДЕРАЛЬНАЯ СЛУЖБА ГОСУДАРСТВЕННОЙ

РЕГИСТРАЦИИ, КАДАСТРА И КАРТОГРАФИИ

Действителен: с 27.06.2023 по 19.09.2024

полное наименование должности

инициалы, фамилия

Сооружение							
вид объекта недвижимости							
Лист № 59 раздела 5.1		Всего листов раздела 5.1: 98		Всего разделов: 4		Всего листов выписки: 103	
19.12.2023г. № КУВИ-001/2023-286758406							
Кадастровый номер:				16:00:000000:394			
982	400423.46	2325291.41	-	0.5	данные отсутствуют	данные отсутствуют	
983	400354.65	2325312.45	-	0.5	данные отсутствуют	данные отсутствуют	
984	400292.1	2325332.8	-	0.5	данные отсутствуют	данные отсутствуют	
985	400233.91	2325351.99	-	0.5	данные отсутствуют	данные отсутствуют	
986	400173.26	2325374.08	-	0.5	данные отсутствуют	данные отсутствуют	
987	400099.82	2325399.28	-	0.5	данные отсутствуют	данные отсутствуют	
988	400034.28	2325421.12	-	0.5	данные отсутствуют	данные отсутствуют	
989	399963.59	2325444.85	-	0.5	данные отсутствуют	данные отсутствуют	
990	399889.78	2325469.63	-	0.5	данные отсутствуют	данные отсутствуют	
991	399829	2325490.55	-	0.5	данные отсутствуют	данные отсутствуют	
992	399763.39	2325512.65	-	0.5	данные отсутствуют	данные отсутствуют	
993	399711.89	2325528.11	-	0.5	данные отсутствуют	данные отсутствуют	
994	399681.89	2325537.14	-	0.5	данные отсутствуют	данные отсутствуют	
995	399651.46	2325547.53	-	0.5	данные отсутствуют	данные отсутствуют	
996	399599.13	2325564.8	-	0.5	данные отсутствуют	данные отсутствуют	
997	399537.66	2325585.55	-	0.5	данные отсутствуют	данные отсутствуют	
998	399470.46	2325607.94	-	0.5	данные отсутствуют	данные отсутствуют	



ДОКУМЕНТ ПОДПИСАН
ЭЛЕКТРОННОЙ ПОДПИСЬЮ

Сертификат: 00ВВ056В7401СВ38D2В3576АСDС8425108

Владелец: ФЕДЕРАЛЬНАЯ СЛУЖБА ГОСУДАРСТВЕННОЙ
РЕГИСТРАЦИИ, КАДАСТРА И КАРТОГРАФИИ
Действителен: с 27.06.2023 по 19.09.2024

полное наименование должности

инициалы, фамилия

Сооружение

вид объекта недвижимости

Лист № 60 раздела 5.1

Всего листов раздела 5.1: 98

Всего разделов: 4

Всего листов выписки: 103

19.12.2023г. № КУВИ-001/2023-286758406

Кадастровый номер:

16:00:000000:394

999	399400.78	2325630.38	-	0.5	данные отсутствуют	данные отсутствуют
1000	399328.54	2325654.16	-	0.5	данные отсутствуют	данные отсутствуют
1001	399259.37	2325677.69	-	0.5	данные отсутствуют	данные отсутствуют
1002	399193.92	2325701.15	-	0.5	данные отсутствуют	данные отсутствуют
1003	399121.85	2325728.21	-	0.5	данные отсутствуют	данные отсутствуют
1004	399049.88	2325757.07	-	0.5	данные отсутствуют	данные отсутствуют
1005	398992.15	2325784.15	-	0.5	данные отсутствуют	данные отсутствуют
1006	398936.56	2325810.78	-	0.5	данные отсутствуют	данные отсутствуют
1007	398868.38	2325843.3	-	0.5	данные отсутствуют	данные отсутствуют
1008	398814.52	2325869.09	-	0.5	данные отсутствуют	данные отсутствуют
1009	398749.59	2325899.6	-	0.5	данные отсутствуют	данные отсутствуют
1010	398677.27	2325934.91	-	0.5	данные отсутствуют	данные отсутствуют
1011	398625.83	2325960.3	-	0.5	данные отсутствуют	данные отсутствуют
1012	398571.71	2325986.6	-	0.5	данные отсутствуют	данные отсутствуют
1013	398512.62	2326015.64	-	0.5	данные отсутствуют	данные отсутствуют
1014	398453.15	2326043.99	-	0.5	данные отсутствуют	данные отсутствуют
1015	398391.74	2326073.3	-	0.5	данные отсутствуют	данные отсутствуют



ДОКУМЕНТ ПОДПИСАН
ЭЛЕКТРОННОЙ ПОДПИСЬЮ

Сертификат: 00ВВ056В7401СВ38D2В3576АСDC8425108

Владелец: ФЕДЕРАЛЬНАЯ СЛУЖБА ГОСУДАРСТВЕННОЙ

РЕГИСТРАЦИИ, КАДАСТРА И КАРТОГРАФИИ

Действителен: с 27.06.2023 по 19.09.2024

полное наименование должности

инициалы, фамилия

Сооружение

вид объекта недвижимости

Лист № 61 раздела 5.1

Всего листов раздела 5.1: 98

Всего разделов: 4

Всего листов выписки: 103

19.12.2023г. № КУВИ-001/2023-286758406

Кадастровый номер:

16:00:000000:394

1016	398330.58	2326103.13	-	0.5	данные отсутствуют	данные отсутствуют
1017	398272.26	2326131.78	-	0.5	данные отсутствуют	данные отсутствуют
1018	398229.13	2326153.55	-	0.5	данные отсутствуют	данные отсутствуют
1019	398162.02	2326186.71	-	0.5	данные отсутствуют	данные отсутствуют
1020	398097.17	2326219.38	-	0.5	данные отсутствуют	данные отсутствуют
1021	398031.74	2326252.06	-	0.5	данные отсутствуют	данные отсутствуют
1022	397967.23	2326283.33	-	0.5	данные отсутствуют	данные отсутствуют
1023	397917.31	2326307.97	-	0.5	данные отсутствуют	данные отсутствуют
1024	397865.29	2326332.88	-	0.5	данные отсутствуют	данные отсутствуют
1025	397798.29	2326364.79	-	0.5	данные отсутствуют	данные отсутствуют
1026	397734.22	2326395.15	-	0.5	данные отсутствуют	данные отсутствуют
1027	397670.38	2326424.13	-	0.5	данные отсутствуют	данные отсутствуют
1028	397604.71	2326455.52	-	0.5	данные отсутствуют	данные отсутствуют
1029	397542.04	2326486.48	-	0.5	данные отсутствуют	данные отсутствуют
1030	397472.87	2326519.38	-	0.5	данные отсутствуют	данные отсутствуют
1031	397401.87	2326551.82	-	0.5	данные отсутствуют	данные отсутствуют
1032	397335.53	2326582.89	-	0.5	данные отсутствуют	данные отсутствуют



ДОКУМЕНТ ПОДПИСАН
ЭЛЕКТРОННОЙ ПОДПИСЬЮ

Сертификат: 00ВВ056В7401СВ38D2В3576АСDC8425108

Владелец: ФЕДЕРАЛЬНАЯ СЛУЖБА ГОСУДАРСТВЕННОЙ

РЕГИСТРАЦИИ, КАДАСТРА И КАРТОГРАФИИ

Действителен: с 27.06.2023 по 19.09.2024

полное наименование должности

инициалы, фамилия

Сооружение

вид объекта недвижимости

Лист № 62 раздела 5.1

Всего листов раздела 5.1: 98

Всего разделов: 4

Всего листов выписки: 103

19.12.2023г. № КУВИ-001/2023-286758406

Кадастровый номер:

16:00:000000:394

1033	397272.55	2326613.11	-	0.5	данные отсутствуют	данные отсутствуют
1034	397222.43	2326637.96	-	0.5	данные отсутствуют	данные отсутствуют
1035	397151.62	2326671.29	-	0.5	данные отсутствуют	данные отсутствуют
1036	397091.09	2326699.71	-	0.5	данные отсутствуют	данные отсутствуют
1037	397038.31	2326724.33	-	0.5	данные отсутствуют	данные отсутствуют
1038	396986.61	2326748.6	-	0.5	данные отсутствуют	данные отсутствуют
1039	396945.84	2326767.01	-	0.5	данные отсутствуют	данные отсутствуют
1040	396935.05	2326771.82	-	0.5	данные отсутствуют	данные отсутствуют
1041	396880.15	2326796.99	-	0.5	данные отсутствуют	данные отсутствуют
1042	396823.8	2326822.17	-	0.5	данные отсутствуют	данные отсутствуют
1043	396800.33	2326832.34	-	0.5	данные отсутствуют	данные отсутствуют
1044	396774.07	2326842.46	-	0.5	данные отсутствуют	данные отсутствуют
1045	396726.13	2326860.99	-	0.5	данные отсутствуют	данные отсутствуют
1046	396669.38	2326883.17	-	0.5	данные отсутствуют	данные отсутствуют
1047	396608.92	2326906.75	-	0.5	данные отсутствуют	данные отсутствуют
1	462674.24	2320355.01	-	0.5	данные отсутствуют	данные отсутствуют
2	462650.99	2320345.52	-	0.5	данные отсутствуют	данные отсутствуют



ДОКУМЕНТ ПОДПИСАН
ЭЛЕКТРОННОЙ ПОДПИСЬЮ

Сертификат: 00ВВ056В7401СВ38D2В3576АСDC8425108

Владелец: ФЕДЕРАЛЬНАЯ СЛУЖБА ГОСУДАРСТВЕННОЙ
РЕГИСТРАЦИИ, КАДАСТРА И КАРТОГРАФИИ
Действителен: с 27.06.2023 по 19.09.2024

полное наименование должности

инициалы, фамилия

Сооружение

вид объекта недвижимости

Лист № 63 раздела 5.1

Всего листов раздела 5.1: 98

Всего разделов: 4

Всего листов выписки: 103

19.12.2023г. № КУВИ-001/2023-286758406

Кадастровый номер:

16:00:000000:394

1	445671.78	2324557.01	-	0.5	данные отсутствуют	данные отсутствуют
2	445670.06	2324503.54	-	0.5	данные отсутствуют	данные отсутствуют
3	445667.72	2324456.6	-	0.5	данные отсутствуют	данные отсутствуют
4	445667.55	2324455.81	-	0.5	данные отсутствуют	данные отсутствуют
5	445666.57	2324455.46	-	0.5	данные отсутствуют	данные отсутствуют
6	445645.01	2324456.18	-	0.5	данные отсутствуют	данные отсутствуют
1	437362.01	2324246.04	0.36	0.5	данные отсутствуют	данные отсутствуют
1	437358.01	2324247.83	0.36	0.5	данные отсутствуют	данные отсутствуют
1	437349.9	2324251.44	0.36	0.5	данные отсутствуют	данные отсутствуют
1	437345.85	2324253.25	0.36	0.5	данные отсутствуют	данные отсутствуют
1	462526.97	2320094.46	-	0.5	данные отсутствуют	данные отсутствуют
2	462524.28	2320084.86	-	0.5	данные отсутствуют	данные отсутствуют
3	462514.64	2320089.4	-	0.5	данные отсутствуют	данные отсутствуют
4	462462.1	2320114.84	-	0.5	данные отсутствуют	данные отсутствуют
5	462398.15	2320144.31	-	0.5	данные отсутствуют	данные отсутствуют
6	462381.46	2320152.31	-	0.5	данные отсутствуют	данные отсутствуют
7	462383.15	2320185.4	-	0.5	данные отсутствуют	данные отсутствуют



ДОКУМЕНТ ПОДПИСАН
ЭЛЕКТРОННОЙ ПОДПИСЬЮ

Сертификат: 00ВВ056В7401СВ38D2В3576АСDC8425108

Владелец: ФЕДЕРАЛЬНАЯ СЛУЖБА ГОСУДАРСТВЕННОЙ
РЕГИСТРАЦИИ, КАДАСТРА И КАРТОГРАФИИ
Действителен: с 27.06.2023 по 19.09.2024

полное наименование должности

инициалы, фамилия

Сооружение			
вид объекта недвижимости			

Лист № 64 раздела 5.1	Всего листов раздела 5.1: 98	Всего разделов: 4	Всего листов выписки: 103
-----------------------	------------------------------	-------------------	---------------------------

19.12.2023г. № КУВИ-001/2023-286758406

Кадастровый номер: 16:00:000000:394

8	462332.14	2320183.81	-	0.5	данные отсутствуют	данные отсутствуют
9	462299.97	2320182.9	-	0.5	данные отсутствуют	данные отсутствуют
10	462289.15	2320182.69	-	0.5	данные отсутствуют	данные отсутствуют
11	462275.46	2320210.31	-	0.5	данные отсутствуют	данные отсутствуют
12	462239.04	2320194.05	-	0.5	данные отсутствуют	данные отсутствуют
13	462210.29	2320181.73	-	0.5	данные отсутствуют	данные отсутствуют
1	462210.29	2320181.73	-	0.5	данные отсутствуют	данные отсутствуют
2	462201.22	2320172.69	-	0.5	данные отсутствуют	данные отсутствуют
1	462201.22	2320172.69	-	0.5	данные отсутствуют	данные отсутствуют
2	462193.09	2320175.5	-	0.5	данные отсутствуют	данные отсутствуют
3	462157.78	2320187.82	-	0.5	данные отсутствуют	данные отсутствуют
4	462139.67	2320194	-	0.5	данные отсутствуют	данные отсутствуют
5	462104.68	2320182.95	-	0.5	данные отсутствуют	данные отсутствуют
6	462066.75	2320171.17	-	0.5	данные отсутствуют	данные отсутствуют
7	462025.26	2320158.19	-	0.5	данные отсутствуют	данные отсутствуют
8	461975.87	2320142.25	-	0.5	данные отсутствуют	данные отсутствуют
1	461975.87	2320142.25	-	0.5	данные отсутствуют	данные отсутствуют



ДОКУМЕНТ ПОДПИСАН
ЭЛЕКТРОННОЙ ПОДПИСЬЮ

Сертификат: 00ВВ056В7401СВ38D2В3576АСDС8425108

Владелец: ФЕДЕРАЛЬНАЯ СЛУЖБА ГОСУДАРСТВЕННОЙ
РЕГИСТРАЦИИ, КАДАСТРА И КАРТОГРАФИИ
Действителен: с 27.06.2023 по 19.09.2024

полное наименование должности

инициалы, фамилия

Сооружение

вид объекта недвижимости

Лист № 65 раздела 5.1

Всего листов раздела 5.1: 98

Всего разделов: 4

Всего листов выписки: 103

19.12.2023г. № КУВИ-001/2023-286758406

Кадастровый номер:

16:00:000000:394

2	461954.79	2320161.28	-	0.5	данные отсутствуют	данные отсутствуют
1	461954.79	2320161.28	-	0.5	данные отсутствуют	данные отсутствуют
2	461866.58	2320138.79	-	0.5	данные отсутствуют	данные отсутствуют
3	461827.45	2320133.41	-	0.5	данные отсутствуют	данные отсутствуют
4	461772.08	2320125.53	-	0.5	данные отсутствуют	данные отсутствуют
5	461717.66	2320117.81	-	0.5	данные отсутствуют	данные отсутствуют
6	461661.23	2320109.75	-	0.5	данные отсутствуют	данные отсутствуют
7	461602.71	2320101.4	-	0.5	данные отсутствуют	данные отсутствуют
8	461551.38	2320093.95	-	0.5	данные отсутствуют	данные отсутствуют
9	461499.88	2320086.52	-	0.5	данные отсутствуют	данные отсутствуют
10	461448.65	2320079.19	-	0.5	данные отсутствуют	данные отсутствуют
11	461397.76	2320072.01	-	0.5	данные отсутствуют	данные отсутствуют
12	461346.33	2320064.64	-	0.5	данные отсутствуют	данные отсутствуют
13	461295.16	2320057.22	-	0.5	данные отсутствуют	данные отсутствуют
14	461263.43	2320071.42	-	0.5	данные отсутствуют	данные отсутствуют
15	461219.72	2320064.26	-	0.5	данные отсутствуют	данные отсутствуют
16	461155.26	2320053.58	-	0.5	данные отсутствуют	данные отсутствуют



ДОКУМЕНТ ПОДПИСАН
ЭЛЕКТРОННОЙ ПОДПИСЬЮ

Сертификат: 00ВВ056В7401СВ38D2В3576АСDC8425108

Владелец: ФЕДЕРАЛЬНАЯ СЛУЖБА ГОСУДАРСТВЕННОЙ
РЕГИСТРАЦИИ, КАДАСТРА И КАРТОГРАФИИ
Действителен: с 27.06.2023 по 19.09.2024

полное наименование должности

инициалы, фамилия

Сооружение			
вид объекта недвижимости			
Лист № 66 раздела 5.1	Всего листов раздела 5.1: 98	Всего разделов: 4	Всего листов выписки: 103

19.12.2023г. № КУВИ-001/2023-286758406

Кадастровый номер: 16:00:000000:394

17	461100.59	2320044.58	-	0.5	данные отсутствуют	данные отсутствуют
18	461044.17	2320035.25	-	0.5	данные отсутствуют	данные отсутствуют
19	460991.22	2320026.52	-	0.5	данные отсутствуют	данные отсутствуют
20	460935.98	2320017.39	-	0.5	данные отсутствуют	данные отсутствуют
21	460892.04	2320009.93	-	0.5	данные отсутствуют	данные отсутствуют
22	460842.61	2320005.01	-	0.5	данные отсутствуют	данные отсутствуют
23	460792.49	2319999.88	-	0.5	данные отсутствуют	данные отсутствуют
24	460738.8	2319994.45	-	0.5	данные отсутствуют	данные отсутствуют
25	460687.73	2319989.24	-	0.5	данные отсутствуют	данные отсутствуют
26	460635.24	2319983.82	-	0.5	данные отсутствуют	данные отсутствуют
27	460582.1	2319978.46	-	0.5	данные отсутствуют	данные отсутствуют
1	460582.1	2319978.46	-	0.5	данные отсутствуют	данные отсутствуют
2	460533.33	2319973.44	-	0.5	данные отсутствуют	данные отсутствуют
1	460533.33	2319973.44	-	0.5	данные отсутствуют	данные отсутствуют
2	460487.48	2319968.54	-	0.5	данные отсутствуют	данные отсутствуют
3	460449.26	2319964.58	-	0.5	данные отсутствуют	данные отсутствуют
4	460435.21	2320009.12	-	0.5	данные отсутствуют	данные отсутствуют



ДОКУМЕНТ ПОДПИСАН
ЭЛЕКТРОННОЙ ПОДПИСЬЮ

Сертификат: 00ВВ056В7401СВ38D2В3576АСDC8425108

Владелец: ФЕДЕРАЛЬНАЯ СЛУЖБА ГОСУДАРСТВЕННОЙ

РЕГИСТРАЦИИ, КАДАСТРА И КАРТОГРАФИИ

Действителен: с 27.06.2023 по 19.09.2024

полное наименование должности

инициалы, фамилия

Сооружение

вид объекта недвижимости

Лист № 67 раздела 5.1

Всего листов раздела 5.1: 98

Всего разделов: 4

Всего листов выписки: 103

19.12.2023г. № КУВИ-001/2023-286758406

Кадастровый номер:

16:00:000000:394

5	460425.61	2320040.08	-	0.5	данные отсутствуют	данные отсутствуют
6	460406.02	2320103.7	-	0.5	данные отсутствуют	данные отсутствуют
7	460394.21	2320141.73	-	0.5	данные отсутствуют	данные отсутствуют
8	460383.21	2320177.41	-	0.5	данные отсутствуют	данные отсутствуют
9	460344.15	2320171.15	-	0.5	данные отсутствуют	данные отсутствуют
10	460291.61	2320162.69	-	0.5	данные отсутствуют	данные отсутствуют
11	460238.37	2320154.16	-	0.5	данные отсутствуют	данные отсутствуют
12	460198.57	2320147.74	-	0.5	данные отсутствуют	данные отсутствуют
13	460166.35	2320156.89	-	0.5	данные отсутствуют	данные отсутствуют
14	460122.78	2320169.34	-	0.5	данные отсутствуют	данные отсутствуют
15	460085.73	2320180.12	-	0.5	данные отсутствуют	данные отсутствуют
16	460018.34	2320199.18	-	0.5	данные отсутствуют	данные отсутствуют
17	459975.84	2320211.46	-	0.5	данные отсутствуют	данные отсутствуют
18	459933.28	2320223.37	-	0.5	данные отсутствуют	данные отсутствуют
19	459900.65	2320236.45	-	0.5	данные отсутствуют	данные отсутствуют
20	459863.71	2320251.36	-	0.5	данные отсутствуют	данные отсутствуют
21	459807.68	2320273.77	-	0.5	данные отсутствуют	данные отсутствуют



ДОКУМЕНТ ПОДПИСАН
ЭЛЕКТРОННОЙ ПОДПИСЬЮ

Сертификат: 00ВВ056В7401СВ38D2В3576АСDС8425108

Владелец: ФЕДЕРАЛЬНАЯ СЛУЖБА ГОСУДАРСТВЕННОЙ
РЕГИСТРАЦИИ, КАДАСТРА И КАРТОГРАФИИ
Действителен: с 27.06.2023 по 19.09.2024

полное наименование должности

инициалы, фамилия

Сооружение

вид объекта недвижимости

Лист № 68 раздела 5.1

Всего листов раздела 5.1: 98

Всего разделов: 4

Всего листов выписки: 103

19.12.2023г. № КУВИ-001/2023-286758406

Кадастровый номер:

16:00:000000:394

22	459751.87	2320296	-	0.5	данные отсутствуют	данные отсутствуют
23	459695.43	2320318.58	-	0.5	данные отсутствуют	данные отсутствуют
24	459639.56	2320340.87	-	0.5	данные отсутствуют	данные отсутствуют
25	459588.19	2320361.41	-	0.5	данные отсутствуют	данные отсутствуют
1	459588.19	2320361.41	-	0.5	данные отсутствуют	данные отсутствуют
2	459514.03	2320390.76	-	0.5	данные отсутствуют	данные отсутствуют
1	459514.03	2320390.76	-	0.5	данные отсутствуют	данные отсутствуют
2	459471.53	2320407.66	-	0.5	данные отсутствуют	данные отсутствуют
3	459449.86	2320416.31	-	0.5	данные отсутствуют	данные отсутствуют
4	459398.16	2320429.23	-	0.5	данные отсутствуют	данные отсутствуют
5	459345.86	2320442.29	-	0.5	данные отсутствуют	данные отсутствуют
6	459293.4	2320455.4	-	0.5	данные отсутствуют	данные отсутствуют
7	459239.65	2320468.68	-	0.5	данные отсутствуют	данные отсутствуют
8	459187.98	2320481.36	-	0.5	данные отсутствуют	данные отсутствуют
9	459147.17	2320498.81	-	0.5	данные отсутствуют	данные отсутствуют
10	459119.77	2320510.48	-	0.5	данные отсутствуют	данные отсутствуют
1	459119.77	2320510.48	-	0.5	данные отсутствуют	данные отсутствуют



ДОКУМЕНТ ПОДПИСАН
ЭЛЕКТРОННОЙ ПОДПИСЬЮ

Сертификат: 00ВВ056В7401СВ38D2В3576АСDС8425108

Владелец: ФЕДЕРАЛЬНАЯ СЛУЖБА ГОСУДАРСТВЕННОЙ
РЕГИСТРАЦИИ, КАДАСТРА И КАРТОГРАФИИ
Действителен: с 27.06.2023 по 19.09.2024

полное наименование должности

инициалы, фамилия

Сооружение

вид объекта недвижимости

Лист № 69 раздела 5.1

Всего листов раздела 5.1: 98

Всего разделов: 4

Всего листов выписки: 103

19.12.2023г. № КУВИ-001/2023-286758406

Кадастровый номер:

16:00:000000:394

2	458989.97	2320564.23	-	0.5	данные отсутствуют	данные отсутствуют
1	458989.97	2320564.23	-	0.5	данные отсутствуют	данные отсутствуют
2	458956.19	2320578.04	-	0.5	данные отсутствуют	данные отсутствуют
3	458916.6	2320600.01	-	0.5	данные отсутствуют	данные отсутствуют
4	458883.4	2320618.25	-	0.5	данные отсутствуют	данные отсутствуют
1	458835.92	2320644.58	-	0.5	данные отсутствуют	данные отсутствуют
2	458811.21	2320658.27	-	0.5	данные отсутствуют	данные отсутствуют
3	458767.71	2320682.54	-	0.5	данные отсутствуют	данные отсутствуют
4	458732.74	2320701.84	-	0.5	данные отсутствуют	данные отсутствуют
5	458706.82	2320716.16	-	0.5	данные отсутствуют	данные отсутствуют
6	458676.67	2320721.59	-	0.5	данные отсутствуют	данные отсутствуют
7	458624.78	2320730.84	-	0.5	данные отсутствуют	данные отсутствуют
1	458883.4	2320618.25	-	0.5	данные отсутствуют	данные отсутствуют
2	458835.92	2320644.58	-	0.5	данные отсутствуют	данные отсутствуют
1	458567.41	2320741.37	-	0.5	данные отсутствуют	данные отсутствуют
2	458462.67	2320760.54	-	0.5	данные отсутствуют	данные отсутствуют
3	458288.13	2320503.8	-	0.5	данные отсутствуют	данные отсутствуют



ДОКУМЕНТ ПОДПИСАН
ЭЛЕКТРОННОЙ ПОДПИСЬЮ

Сертификат: 00ВВ056В7401СВ38Д2В3576АСDC8425108

Владелец: ФЕДЕРАЛЬНАЯ СЛУЖБА ГОСУДАРСТВЕННОЙ

РЕГИСТРАЦИИ, КАДАСТРА И КАРТОГРАФИИ

Действителен: с 27.06.2023 по 19.09.2024

полное наименование должности

инициалы, фамилия

Сооружение

вид объекта недвижимости

Лист № 70 раздела 5.1

Всего листов раздела 5.1: 98

Всего разделов: 4

Всего листов выписки: 103

19.12.2023г. № КУВИ-001/2023-286758406

Кадастровый номер:

16:00:000000:394

4	458122.87	2320554.31	-	0.5	данные отсутствуют	данные отсутствуют
5	458010.83	2320588.71	-	0.5	данные отсутствуют	данные отсутствуют
6	458002.89	2320642.84	-	0.5	данные отсутствуют	данные отсутствуют
7	457992.89	2320709.16	-	0.5	данные отсутствуют	данные отсутствуют
8	457986.28	2320751.71	-	0.5	данные отсутствуют	данные отсутствуют
9	457778.64	2320786.65	-	0.5	данные отсутствуют	данные отсутствуют
10	457633.29	2320832.77	-	0.5	данные отсутствуют	данные отсутствуют
11	457560.95	2320855.8	-	0.5	данные отсутствуют	данные отсутствуют
12	457504.51	2320873.77	-	0.5	данные отсутствуют	данные отсутствуют
13	457447.54	2320891.96	-	0.5	данные отсутствуют	данные отсутствуют
14	457390.45	2320910.07	-	0.5	данные отсутствуют	данные отсутствуют
15	457251.18	2320954.48	-	0.5	данные отсутствуют	данные отсутствуют
16	457148.4	2320986.68	-	0.5	данные отсутствуют	данные отсутствуют
17	456978.46	2321040.29	-	0.5	данные отсутствуют	данные отсутствуют
18	456777.6	2321103.72	-	0.5	данные отсутствуют	данные отсутствуют
19	456720.23	2321121.73	-	0.5	данные отсутствуют	данные отсутствуют
20	456612	2321155.82	-	0.5	данные отсутствуют	данные отсутствуют



ДОКУМЕНТ ПОДПИСАН
ЭЛЕКТРОННОЙ ПОДПИСЬЮ

Сертификат: 00ВВ056В7401СВ38D2В3576АСDC8425108

Владелец: ФЕДЕРАЛЬНАЯ СЛУЖБА ГОСУДАРСТВЕННОЙ
РЕГИСТРАЦИИ, КАДАСТРА И КАРТОГРАФИИ
Действителен: с 27.06.2023 по 19.09.2024

полное наименование должности

инициалы, фамилия

Сооружение

вид объекта недвижимости

Лист № 71 раздела 5.1

Всего листов раздела 5.1: 98

Всего разделов: 4

Всего листов выписки: 103

19.12.2023г. № КУВИ-001/2023-286758406

Кадастровый номер:

16:00:000000:394

21	456527.89	2321209.47	-	0.5	данные отсутствуют	данные отсутствуют
22	456283.68	2321278.2	-	0.5	данные отсутствуют	данные отсутствуют
23	456216.76	2321325.52	-	0.5	данные отсутствуют	данные отсутствуют
24	456069.97	2321354.86	-	0.5	данные отсутствуют	данные отсутствуют
25	455924.37	2321384.05	-	0.5	данные отсутствуют	данные отсутствуют
26	455867.43	2321407.37	-	0.5	данные отсутствуют	данные отсутствуют
27	455797.3	2321435.76	-	0.5	данные отсутствуют	данные отсутствуют
28	455767.4	2321433.64	-	0.5	данные отсутствуют	данные отсутствуют
29	455735.42	2321431.07	-	0.5	данные отсутствуют	данные отсутствуют
30	455532.42	2321492.71	-	0.5	данные отсутствуют	данные отсутствуют
31	455418.34	2321527.26	-	0.5	данные отсутствуют	данные отсутствуют
32	455116.47	2321618.44	-	0.5	данные отсутствуют	данные отсутствуют
33	454886.54	2321688.96	-	0.5	данные отсутствуют	данные отсутствуют
34	454545.45	2321794.08	-	0.5	данные отсутствуют	данные отсутствуют
35	454440.89	2321848.95	-	0.5	данные отсутствуют	данные отсутствуют
36	454213.57	2321906.58	-	0.5	данные отсутствуют	данные отсутствуют
37	453893.66	2321987.59	-	0.5	данные отсутствуют	данные отсутствуют



ДОКУМЕНТ ПОДПИСАН
ЭЛЕКТРОННОЙ ПОДПИСЬЮ

Сертификат: 00ВВ056В7401СВ38D2В3576АСDС8425108

Владелец: ФЕДЕРАЛЬНАЯ СЛУЖБА ГОСУДАРСТВЕННОЙ
РЕГИСТРАЦИИ, КАДАСТРА И КАРТОГРАФИИ
Действителен: с 27.06.2023 по 19.09.2024

полное наименование должности

инициалы, фамилия

Сооружение

вид объекта недвижимости

Лист № 72 раздела 5.1

Всего листов раздела 5.1: 98

Всего разделов: 4

Всего листов выписки: 103

19.12.2023г. № КУВИ-001/2023-286758406

Кадастровый номер:

16:00:000000:394

38	453781.57	2322015.81	-	0.5	данные отсутствуют	данные отсутствуют
39	453733.46	2322030.49	-	0.5	данные отсутствуют	данные отсутствуют
40	453565.08	2322081.14	-	0.5	данные отсутствуют	данные отсутствуют
41	453440.48	2322118.81	-	0.5	данные отсутствуют	данные отсутствуют
42	453355.24	2322144.49	-	0.5	данные отсутствуют	данные отсутствуют
43	453292.68	2322163.44	-	0.5	данные отсутствуют	данные отсутствуют
44	453173.25	2322212.81	-	0.5	данные отсутствуют	данные отсутствуют
45	453121.4	2322229.7	-	0.5	данные отсутствуют	данные отсутствуют
46	452998.25	2322269.62	-	0.5	данные отсутствуют	данные отсутствуют
47	452825.08	2322326.1	-	0.5	данные отсутствуют	данные отсутствуют
48	452699.93	2322354.72	-	0.5	данные отсутствуют	данные отсутствуют
49	452614.87	2322373.97	-	0.5	данные отсутствуют	данные отсутствуют
50	452565.1	2322385.45	-	0.5	данные отсутствуют	данные отсутствуют
51	452545.36	2322389.92	-	0.5	данные отсутствуют	данные отсутствуют
52	452525.61	2322394.38	-	0.5	данные отсутствуют	данные отсутствуют
53	452393.19	2322434.26	-	0.5	данные отсутствуют	данные отсутствуют
54	452230.54	2322483.45	-	0.5	данные отсутствуют	данные отсутствуют



ДОКУМЕНТ ПОДПИСАН
ЭЛЕКТРОННОЙ ПОДПИСЬЮ

Сертификат: 00ВВ056В7401СВ38D2В3576АСDC8425108

Владелец: ФЕДЕРАЛЬНАЯ СЛУЖБА ГОСУДАРСТВЕННОЙ

РЕГИСТРАЦИИ, КАДАСТРА И КАРТОГРАФИИ

Действителен: с 27.06.2023 по 19.09.2024

полное наименование должности

инициалы, фамилия

Сооружение

вид объекта недвижимости

Лист № 73 раздела 5.1

Всего листов раздела 5.1: 98

Всего разделов: 4

Всего листов выписки: 103

19.12.2023г. № КУВИ-001/2023-286758406

Кадастровый номер:

16:00:000000:394

55	452025.7	2322545.39	-	0.5	данные отсутствуют	данные отсутствуют
56	451698.59	2322644.65	-	0.5	данные отсутствуют	данные отсутствуют
57	451599.96	2322675.05	-	0.5	данные отсутствуют	данные отсутствуют
58	451460.62	2322718.41	-	0.5	данные отсутствуют	данные отсутствуют
59	451431.43	2322727.4	-	0.5	данные отсутствуют	данные отсутствуют
60	451373.35	2322745.3	-	0.5	данные отсутствуют	данные отсутствуют
61	451344.47	2322754.22	-	0.5	данные отсутствуют	данные отсутствуют
62	451258.86	2322780.55	-	0.5	данные отсутствуют	данные отсутствуют
63	451201.18	2322798.35	-	0.5	данные отсутствуют	данные отсутствуют
64	450955.28	2322874.26	-	0.5	данные отсутствуют	данные отсутствуют
65	450872.66	2322918.31	-	0.5	данные отсутствуют	данные отсутствуют
66	450821.72	2322945.83	-	0.5	данные отсутствуют	данные отсутствуют
67	450840.18	2323030.25	-	0.5	данные отсутствуют	данные отсутствуют
68	450821.31	2323043.87	-	0.5	данные отсутствуют	данные отсутствуют
69	450783.89	2323069.16	-	0.5	данные отсутствуют	данные отсутствуют
70	450746.46	2323094.44	-	0.5	данные отсутствуют	данные отсутствуют
71	450734.53	2323102.45	-	0.5	данные отсутствуют	данные отсутствуют



ДОКУМЕНТ ПОДПИСАН
ЭЛЕКТРОННОЙ ПОДПИСЬЮ

Сертификат: 00ВВ056В7401СВ38D2В3576АСDC8425108

Владелец: ФЕДЕРАЛЬНАЯ СЛУЖБА ГОСУДАРСТВЕННОЙ

РЕГИСТРАЦИИ, КАДАСТРА И КАРТОГРАФИИ

Действителен: с 27.06.2023 по 19.09.2024

полное наименование должности

инициалы, фамилия

Сооружение

вид объекта недвижимости

Лист № 74 раздела 5.1

Всего листов раздела 5.1: 98

Всего разделов: 4

Всего листов выписки: 103

19.12.2023г. № КУВИ-001/2023-286758406

Кадастровый номер:

16:00:000000:394

72	450363.39	2323139.99	-	0.5	данные отсутствуют	данные отсутствуют
73	448790.69	2323851.62	-	0.5	данные отсутствуют	данные отсутствуют
74	448613.26	2323898.21	-	0.5	данные отсутствуют	данные отсутствуют
75	448513.46	2323925.07	-	0.5	данные отсутствуют	данные отсутствуют
76	448414.26	2323952.08	-	0.5	данные отсутствуют	данные отсутствуют
77	448325.79	2323974.34	-	0.5	данные отсутствуют	данные отсутствуют
78	448236.79	2323996.74	-	0.5	данные отсутствуют	данные отсутствуют
79	448089.65	2324033.86	-	0.5	данные отсутствуют	данные отсутствуют
80	448032.85	2324048.35	-	0.5	данные отсутствуют	данные отсутствуют
81	448005.25	2324055.48	-	0.5	данные отсутствуют	данные отсутствуют
82	447975.58	2324063.09	-	0.5	данные отсутствуют	данные отсутствуют
83	447883.44	2324086.83	-	0.5	данные отсутствуют	данные отсутствуют
84	447796.48	2324109.5	-	0.5	данные отсутствуют	данные отсутствуют
85	447705.93	2324133.25	-	0.5	данные отсутствуют	данные отсутствуют
86	447380.75	2324218.92	-	0.5	данные отсутствуют	данные отсутствуют
87	447092.52	2324296.88	-	0.5	данные отсутствуют	данные отсутствуют
88	446799.93	2324377.1	-	0.5	данные отсутствуют	данные отсутствуют



ДОКУМЕНТ ПОДПИСАН
ЭЛЕКТРОННОЙ ПОДПИСЬЮ

Сертификат: 00ВВ056В7401СВ38D2В3576АСDС8425108

Владелец: ФЕДЕРАЛЬНАЯ СЛУЖБА ГОСУДАРСТВЕННОЙ

РЕГИСТРАЦИИ, КАДАСТРА И КАРТОГРАФИИ

Действителен: с 27.06.2023 по 19.09.2024

полное наименование должности

инициалы, фамилия

Сооружение						
вид объекта недвижимости						
Лист № 75 раздела 5.1		Всего листов раздела 5.1: 98		Всего разделов: 4		Всего листов выписки: 103
19.12.2023г. № КУВИ-001/2023-286758406						
Кадастровый номер:				16:00:000000:394		
89	446740.65	2324393.32	-	0.5	данные отсутствуют	данные отсутствуют
90	446714.41	2324400.61	-	0.5	данные отсутствуют	данные отсутствуют
91	446636.89	2324421.82	-	0.5	данные отсутствуют	данные отсутствуют
92	446560.95	2324442.7	-	0.5	данные отсутствуют	данные отсутствуют
93	446531.9	2324450.65	-	0.5	данные отсутствуют	данные отсутствуют
94	446494.8	2324460.45	-	0.5	данные отсутствуют	данные отсутствуют
95	446417.26	2324463.64	-	0.5	данные отсутствуют	данные отсутствуют
96	446067.6	2324476.78	-	0.5	данные отсутствуют	данные отсутствуют
97	445931.49	2324481.97	-	0.5	данные отсутствуют	данные отсутствуют
98	445907.65	2324506.44	-	0.5	данные отсутствуют	данные отсутствуют
99	445884.45	2324530.63	-	0.5	данные отсутствуют	данные отсутствуют
100	445848.65	2324525.49	-	0.5	данные отсутствуют	данные отсутствуют
101	445827.24	2324522.31	-	0.5	данные отсутствуют	данные отсутствуют
102	445758.29	2324511.98	-	0.5	данные отсутствуют	данные отсутствуют
103	445747.5	2324535.92	-	0.5	данные отсутствуют	данные отсутствуют
1	458624.78	2320730.84	-	0.5	данные отсутствуют	данные отсутствуют
2	458567.41	2320741.37	-	0.5	данные отсутствуют	данные отсутствуют



ДОКУМЕНТ ПОДПИСАН
ЭЛЕКТРОННОЙ ПОДПИСЬЮ

Сертификат: 00ВВ056В7401СВ38D2В3576АСDC8425108

Владелец: ФЕДЕРАЛЬНАЯ СЛУЖБА ГОСУДАРСТВЕННОЙ
РЕГИСТРАЦИИ, КАДАСТРА И КАРТОГРАФИИ
Действителен: с 27.06.2023 по 19.09.2024

полное наименование должности

инициалы, фамилия

Сооружение

вид объекта недвижимости

Лист № 76 раздела 5.1

Всего листов раздела 5.1: 98

Всего разделов: 4

Всего листов выписки: 103

19.12.2023г. № КУВИ-001/2023-286758406

Кадастровый номер:

16:00:000000:394

1	450821.72	2322945.83	-	0.5	данные отсутствуют	данные отсутствуют
2	450806.23	2322931.1	-	0.5	данные отсутствуют	данные отсутствуют
3	450801.5	2322926.61	-	0.5	данные отсутствуют	данные отсутствуют
1	447380.75	2324218.92	-	0.5	данные отсутствуют	данные отсутствуют
2	447389.31	2324252.49	-	0.5	данные отсутствуют	данные отсутствуют
3	447392.13	2324263.87	-	0.5	данные отсутствуют	данные отсутствуют
4	447394.25	2324263.43	-	0.5	данные отсутствуют	данные отсутствуют
1	462104.68	2320182.95	-	0.5	данные отсутствуют	данные отсутствуют
2	462105.37	2320180.25	-	0.5	данные отсутствуют	данные отсутствуют
1	459147.17	2320498.81	-	0.5	данные отсутствуют	данные отсутствуют
2	459150.26	2320505.92	-	0.5	данные отсутствуют	данные отсутствуют
1	453733.46	2322030.49	-	0.5	данные отсутствуют	данные отсутствуют
2	453735.22	2322037.91	-	0.5	данные отсутствуют	данные отсутствуют
1	456777.6	2321103.72	-	0.5	данные отсутствуют	данные отсутствуют
2	456779.73	2321110.92	-	0.5	данные отсутствуют	данные отсутствуют
1	462671.29	2320353.52	-	0.5	данные отсутствуют	данные отсутствуют
2	462675.42	2320343.64	-	0.5	данные отсутствуют	данные отсутствуют



ДОКУМЕНТ ПОДПИСАН
ЭЛЕКТРОННОЙ ПОДПИСЬЮ

Сертификат: 00ВВ056В7401СВ38D2В3576АСDС8425108

Владелец: ФЕДЕРАЛЬНАЯ СЛУЖБА ГОСУДАРСТВЕННОЙ

РЕГИСТРАЦИИ, КАДАСТРА И КАРТОГРАФИИ

Действителен: с 27.06.2023 по 19.09.2024

полное наименование должности

инициалы, фамилия

Сооружение

вид объекта недвижимости

Лист № 77 раздела 5.1

Всего листов раздела 5.1: 98

Всего разделов: 4

Всего листов выписки: 103

19.12.2023г. № КУВИ-001/2023-286758406

Кадастровый номер:

16:00:000000:394

3	462651.36	2320333.61	-	0.5	данные отсутствуют	данные отсутствуют
4	462634.58	2320326.61	-	0.5	данные отсутствуют	данные отсутствуют
5	462623.18	2320321.86	-	0.5	данные отсутствуют	данные отсутствуют
6	462610.78	2320316.64	-	0.5	данные отсутствуют	данные отсутствуют
7	462606.06	2320312.96	-	0.5	данные отсутствуют	данные отсутствуют
8	462605.93	2320308.29	-	0.5	данные отсутствуют	данные отсутствуют
9	462605.73	2320302.64	-	0.5	данные отсутствуют	данные отсутствуют
10	462602.7	2320290.4	-	0.5	данные отсутствуют	данные отсутствуют
11	462601.47	2320289.25	-	0.5	данные отсутствуют	данные отсутствуют
1	462651.36	2320333.61	-	0.5	данные отсутствуют	данные отсутствуют
2	462648.78	2320340.8	-	0.5	данные отсутствуют	данные отсутствуют
3	462646.76	2320346.45	-	0.5	данные отсутствуют	данные отсутствуют
4	462654.12	2320349.41	-	0.5	данные отсутствуют	данные отсутствуют
5	462654.33	2320351.83	-	0.5	данные отсутствуют	данные отсутствуют
6	462653.44	2320353.96	-	0.5	данные отсутствуют	данные отсутствуют
7	462652.51	2320353.55	-	0.5	данные отсутствуют	данные отсутствуют
1	462648.78	2320340.8	-	0.5	данные отсутствуют	данные отсутствуют



ДОКУМЕНТ ПОДПИСАН
ЭЛЕКТРОННОЙ ПОДПИСЬЮ

Сертификат: 00ВВ056В7401СВ38D2В3576АСDC8425108

Владелец: ФЕДЕРАЛЬНАЯ СЛУЖБА ГОСУДАРСТВЕННОЙ

РЕГИСТРАЦИИ, КАДАСТРА И КАРТОГРАФИИ

Действителен: с 27.06.2023 по 19.09.2024

полное наименование должности

инициалы, фамилия

Сооружение

вид объекта недвижимости

Лист № 78 раздела 5.1

Всего листов раздела 5.1: 98

Всего разделов: 4

Всего листов выписки: 103

19.12.2023г. № КУВИ-001/2023-286758406

Кадастровый номер:

16:00:000000:394

2	462644.22	2320339.01	-	0.5	данные отсутствуют	данные отсутствуют
1	462634.58	2320326.61	-	0.5	данные отсутствуют	данные отсутствуют
2	462630.81	2320337.06	-	0.5	данные отсутствуют	данные отсутствуют
1	462713.4	2320289.19	-	0.5	данные отсутствуют	данные отсутствуют
2	462696.79	2320289.98	-	0.5	данные отсутствуют	данные отсутствуют
3	462699.01	2320292.72	-	0.5	данные отсутствуют	данные отсутствуют
4	462699.89	2320294.27	-	0.5	данные отсутствуют	данные отсутствуют
5	462701.5	2320299.3	-	0.5	данные отсутствуют	данные отсутствуют
6	462696.08	2320371.14	-	0.5	данные отсутствуют	данные отсутствуют
7	462694.34	2320371.89	-	0.5	данные отсутствуют	данные отсутствуют
8	462694.19	2320373.92	-	0.5	данные отсутствуют	данные отсутствуют
9	462688.18	2320373.41	-	0.5	данные отсутствуют	данные отсутствуют
10	462686.27	2320371.18	-	0.5	данные отсутствуют	данные отсутствуют
11	462684.54	2320368.6	-	0.5	данные отсутствуют	данные отсутствуют
12	462684.15	2320367.05	-	0.5	данные отсутствуют	данные отсутствуют
13	462684.15	2320365.85	-	0.5	данные отсутствуют	данные отсутствуют
14	462684.58	2320364.2	-	0.5	данные отсутствуют	данные отсутствуют



ДОКУМЕНТ ПОДПИСАН
ЭЛЕКТРОННОЙ ПОДПИСЬЮ

Сертификат: 00ВВ056В7401СВ38D2В3576АСDC8425108

Владелец: ФЕДЕРАЛЬНАЯ СЛУЖБА ГОСУДАРСТВЕННОЙ

РЕГИСТРАЦИИ, КАДАСТРА И КАРТОГРАФИИ

Действителен: с 27.06.2023 по 19.09.2024

полное наименование должности

инициалы, фамилия

Сооружение			
вид объекта недвижимости			
Лист № 79 раздела 5.1	Всего листов раздела 5.1: 98	Всего разделов: 4	Всего листов выписки: 103

19.12.2023г. № КУВИ-001/2023-286758406

Кадастровый номер: 16:00:000000:394

15	462685.11	2320363.24	-	0.5	данные отсутствуют	данные отсутствуют
16	462664.56	2320354.98	-	0.5	данные отсутствуют	данные отсутствуют
17	462664.28	2320355.73	-	0.5	данные отсутствуют	данные отсутствуют
18	462663.6	2320356.76	-	0.5	данные отсутствуют	данные отсутствуют
19	462662.99	2320357.39	-	0.5	данные отсутствуют	данные отсутствуют
20	462661.92	2320358.13	-	0.5	данные отсутствуют	данные отсутствуют
21	462661.13	2320358.46	-	0.5	данные отсутствуют	данные отсутствуют
22	462660.39	2320358.65	-	0.5	данные отсутствуют	данные отсутствуют
23	462659.36	2320358.25	-	0.5	данные отсутствуют	данные отсутствуют
24	462658.88	2320358.84	-	0.5	данные отсутствуют	данные отсутствуют
25	462653.31	2320356.56	-	0.5	данные отсутствуют	данные отсутствуют
26	462649.86	2320365.18	-	0.5	данные отсутствуют	данные отсутствуют
27	462683.28	2320378.58	-	0.5	данные отсутствуют	данные отсутствуют
28	462687.69	2320379.38	-	0.5	данные отсутствуют	данные отсутствуют
29	462693.76	2320379.9	-	0.5	данные отсутствуют	данные отсутствуют
30	462699.7	2320380.33	-	0.5	данные отсутствуют	данные отсутствуют
31	462700.3	2320372.39	-	0.5	данные отсутствуют	данные отсутствуют



ДОКУМЕНТ ПОДПИСАН
ЭЛЕКТРОННОЙ ПОДПИСЬЮ

Сертификат: 00ВВ056В7401СВ38D2В3576АСDC8425108

Владелец: ФЕДЕРАЛЬНАЯ СЛУЖБА ГОСУДАРСТВЕННОЙ

РЕГИСТРАЦИИ, КАДАСТРА И КАРТОГРАФИИ

Действителен: с 27.06.2023 по 19.09.2024

полное наименование должности

инициалы, фамилия

Сооружение

вид объекта недвижимости

Лист № 80 раздела 5.1

Всего листов раздела 5.1: 98

Всего разделов: 4

Всего листов выписки: 103

19.12.2023г. № КУВИ-001/2023-286758406

Кадастровый номер:

16:00:000000:394

32	462700.57	2320371.42	-	0.5	данные отсутствуют	данные отсутствуют
33	462706.4	2320296.89	-	0.5	данные отсутствуют	данные отсутствуют
34	462708.21	2320293.31	-	0.5	данные отсутствуют	данные отсутствуют
35	462709.03	2320292.25	-	0.5	данные отсутствуют	данные отсутствуют
36	462711.09	2320290.54	-	0.5	данные отсутствуют	данные отсутствуют
1	462713.4	2320289.19	-	0.5	данные отсутствуют	данные отсутствуют
1	462703.04	2320341.16	-	0.5	данные отсутствуют	данные отсутствуют
2	462700.68	2320371.43	-	0.5	данные отсутствуют	данные отсутствуют
3	462703.21	2320362.38	-	0.5	данные отсутствуют	данные отсутствуют
4	462704.82	2320341.31	-	0.5	данные отсутствуют	данные отсутствуют
1	462703.04	2320341.16	-	0.5	данные отсутствуют	данные отсутствуют
1	462693.76	2320346.4	-	0.5	данные отсутствуют	данные отсутствуют
2	462694.49	2320370.88	-	0.5	данные отсутствуют	данные отсутствуют
3	462694.72	2320370.89	-	0.5	данные отсутствуют	данные отсутствуют
4	462696.99	2320340.08	-	0.5	данные отсутствуют	данные отсутствуют
5	462628.57	2320313.76	-	0.5	данные отсутствуют	данные отсутствуют
6	462627.24	2320313.76	-	0.5	данные отсутствуют	данные отсутствуют



ДОКУМЕНТ ПОДПИСАН
ЭЛЕКТРОННОЙ ПОДПИСЬЮ

Сертификат: 00ВВ056В7401СВ38D2В3576АСDC8425108

Владелец: ФЕДЕРАЛЬНАЯ СЛУЖБА ГОСУДАРСТВЕННОЙ

РЕГИСТРАЦИИ, КАДАСТРА И КАРТОГРАФИИ

Действителен: с 27.06.2023 по 19.09.2024

полное наименование должности

инициалы, фамилия

Сооружение

вид объекта недвижимости

Лист № 81 раздела 5.1

Всего листов раздела 5.1: 98

Всего разделов: 4

Всего листов выписки: 103

19.12.2023г. № КУВИ-001/2023-286758406

Кадастровый номер:

16:00:000000:394

7	462625.65	2320314.93	-	0.5	данные отсутствуют	данные отсутствуют
8	462618.88	2320340.24	-	0.5	данные отсутствуют	данные отсутствуют
9	462620.08	2320350.77	-	0.5	данные отсутствуют	данные отсутствуют
10	462639.68	2320372.49	-	0.5	данные отсутствуют	данные отсутствуют
11	462680.09	2320387.96	-	0.5	данные отсутствуют	данные отсутствуют
12	462702.33	2320389.72	-	0.5	данные отсутствуют	данные отсутствуют
13	462702.73	2320384.55	-	0.5	данные отсутствуют	данные отсутствуют
14	462681.48	2320382.57	-	0.5	данные отсутствуют	данные отсутствуют
15	462642.6	2320366.38	-	0.5	данные отсутствуют	данные отсутствуют
16	462625.84	2320347.86	-	0.5	данные отсутствуют	данные отсутствуют
17	462624.98	2320341.54	-	0.5	данные отсутствуют	данные отсутствуют
18	462630.33	2320321.16	-	0.5	данные отсутствуют	данные отсутствуют
19	462655.5	2320331.09	-	0.5	данные отсутствуют	данные отсутствуют
20	462678.26	2320340.19	-	0.5	данные отсутствуют	данные отсутствуют
1	462693.76	2320346.4	-	0.5	данные отсутствуют	данные отсутствуют
1	462658.21	2320332.94	0.2	0.5	данные отсутствуют	данные отсутствуют
1	462685.16	2320363.15	-	0.5	данные отсутствуют	данные отсутствуют



ДОКУМЕНТ ПОДПИСАН
ЭЛЕКТРОННОЙ ПОДПИСЬЮ

Сертификат: 00ВВ056В7401СВ38D2В3576АСDC8425108

Владелец: ФЕДЕРАЛЬНАЯ СЛУЖБА ГОСУДАРСТВЕННОЙ
РЕГИСТРАЦИИ, КАДАСТРА И КАРТОГРАФИИ
Действителен: с 27.06.2023 по 19.09.2024

полное наименование должности

инициалы, фамилия

Сооружение

вид объекта недвижимости

Лист № 82 раздела 5.1

Всего листов раздела 5.1: 98

Всего разделов: 4

Всего листов выписки: 103

19.12.2023г. № КУВИ-001/2023-286758406

Кадастровый номер:

16:00:000000:394

2	462687.82	2320356.52	-	0.5	данные отсутствуют	данные отсутствуют
3	462658.62	2320344.75	-	0.5	данные отсутствуют	данные отсутствуют
4	462655.94	2320351.43	-	0.5	данные отсутствуют	данные отсутствуют
1	462685.16	2320363.15	-	0.5	данные отсутствуют	данные отсутствуют
1	462652.52	2320353.64	-	0.5	данные отсутствуют	данные отсутствуют
2	462653.52	2320351.34	-	0.5	данные отсутствуют	данные отсутствуют
3	462649.24	2320349.51	-	0.5	данные отсутствуют	данные отсутствуют
4	462648.27	2320351.81	-	0.5	данные отсутствуют	данные отсутствуют
1	462652.52	2320353.64	-	0.5	данные отсутствуют	данные отсутствуют
1	462651.93	2320351.94	0.35	0.5	данные отсутствуют	данные отсутствуют
1	462650.35	2320351.33	0.39	0.5	данные отсутствуют	данные отсутствуют
1	462642.38	2320337.11	-	0.5	данные отсутствуют	данные отсутствуют
2	462640.95	2320340.63	-	0.5	данные отсутствуют	данные отсутствуют
3	462643.79	2320341.8	-	0.5	данные отсутствуют	данные отсутствуют
4	462645.27	2320338.28	-	0.5	данные отсутствуют	данные отсутствуют
1	462642.38	2320337.11	-	0.5	данные отсутствуют	данные отсутствуют
1	462643.14	2320339.28	0.4	0.5	данные отсутствуют	данные отсутствуют



ДОКУМЕНТ ПОДПИСАН
ЭЛЕКТРОННОЙ ПОДПИСЬЮ

Сертификат: 00ВВ056В7401СВ38D2В3576АСDС8425108

Владелец: ФЕДЕРАЛЬНАЯ СЛУЖБА ГОСУДАРСТВЕННОЙ
РЕГИСТРАЦИИ, КАДАСТРА И КАРТОГРАФИИ
Действителен: с 27.06.2023 по 19.09.2024

полное наименование должности

инициалы, фамилия

Сооружение

вид объекта недвижимости

Лист № 83 раздела 5.1

Всего листов раздела 5.1: 98

Всего разделов: 4

Всего листов выписки: 103

19.12.2023г. № КУВИ-001/2023-286758406

Кадастровый номер:

16:00:000000:394

1	462629.29	2320335.49	-	0.5	данные отсутствуют	данные отсутствуют
2	462628.22	2320338.37	-	0.5	данные отсутствуют	данные отсутствуют
3	462632.08	2320339.84	-	0.5	данные отсутствуют	данные отсутствуют
4	462633.16	2320336.97	-	0.5	данные отсутствуют	данные отсутствуют
1	462629.29	2320335.49	-	0.5	данные отсутствуют	данные отсутствуют
1	462630.59	2320337.65	0.4	0.5	данные отсутствуют	данные отсутствуют
1	462212.14	2320284.78	-	0.5	данные отсутствуют	данные отсутствуют
2	462209.97	2320283.58	-	0.5	данные отсутствуют	данные отсутствуют
3	462208.75	2320286.12	-	0.5	данные отсутствуют	данные отсутствуют
4	462211.06	2320287.15	-	0.5	данные отсутствуют	данные отсутствуют
1	462212.14	2320284.78	-	0.5	данные отсутствуют	данные отсутствуют
1	462165.36	2320279.55	-	0.5	данные отсутствуют	данные отсутствуют
2	462163.64	2320279.55	-	0.5	данные отсутствуют	данные отсутствуют
3	462163.64	2320281.58	-	0.5	данные отсутствуют	данные отсутствуют
4	462165.36	2320281.58	-	0.5	данные отсутствуют	данные отсутствуют
1	462165.36	2320279.55	-	0.5	данные отсутствуют	данные отсутствуют
1	462108.91	2320176.02	-	0.5	данные отсутствуют	данные отсутствуют



ДОКУМЕНТ ПОДПИСАН
ЭЛЕКТРОННОЙ ПОДПИСЬЮ

Сертификат: 00ВВ056В7401СВ38D2В3576АСDC8425108

Владелец: ФЕДЕРАЛЬНАЯ СЛУЖБА ГОСУДАРСТВЕННОЙ

РЕГИСТРАЦИИ, КАДАСТРА И КАРТОГРАФИИ

Действителен: с 27.06.2023 по 19.09.2024

полное наименование должности

инициалы, фамилия

Сооружение

вид объекта недвижимости

Лист № 84 раздела 5.1

Всего листов раздела 5.1: 98

Всего разделов: 4

Всего листов выписки: 103

19.12.2023г. № КУВИ-001/2023-286758406

Кадастровый номер:

16:00:000000:394

2	462104.06	2320174.79	-	0.5	данные отсутствуют	данные отсутствуют
3	462102.8	2320179.6	-	0.5	данные отсутствуют	данные отсутствуют
4	462107.65	2320180.83	-	0.5	данные отсутствуют	данные отсутствуют
1	462108.91	2320176.02	-	0.5	данные отсутствуют	данные отсутствуют
1	459152.19	2320505.08	-	0.5	данные отсутствуют	данные отсутствуют
2	459147.56	2320507.09	-	0.5	данные отсутствуют	данные отсутствуют
3	459149.52	2320511.71	-	0.5	данные отсутствуют	данные отсутствуют
4	459154.15	2320509.7	-	0.5	данные отсутствуют	данные отсутствуют
1	459152.19	2320505.08	-	0.5	данные отсутствуют	данные отсутствуют
1	458170.74	2320446.32	-	0.5	данные отсутствуют	данные отсутствуют
2	458121.7	2320446.56	-	0.5	данные отсутствуют	данные отсутствуют
3	458120.98	2320450.82	-	0.5	данные отсутствуют	данные отсутствуют
4	458113.65	2320447.89	-	0.5	данные отсутствуют	данные отсутствуют
5	458014.14	2320445.9	-	0.5	данные отсутствуют	данные отсутствуют
6	457826.9	2320554.35	-	0.5	данные отсутствуют	данные отсутствуют
7	457812.37	2320560.62	-	0.5	данные отсутствуют	данные отсутствуют
8	457635.23	2320622.01	-	0.5	данные отсутствуют	данные отсутствуют



ДОКУМЕНТ ПОДПИСАН
ЭЛЕКТРОННОЙ ПОДПИСЬЮ

Сертификат: 00ВВ056В7401СВ38Д2В3576АСDC8425108

Владелец: ФЕДЕРАЛЬНАЯ СЛУЖБА ГОСУДАРСТВЕННОЙ

РЕГИСТРАЦИИ, КАДАСТРА И КАРТОГРАФИИ

Действителен: с 27.06.2023 по 19.09.2024

полное наименование должности

инициалы, фамилия

Сооружение

вид объекта недвижимости

Лист № 85 раздела 5.1

Всего листов раздела 5.1: 98

Всего разделов: 4

Всего листов выписки: 103

19.12.2023г. № КУВИ-001/2023-286758406

Кадастровый номер:

16:00:000000:394

9	457612.59	2320628.1	-	0.5	данные отсутствуют	данные отсутствуют
10	457428.27	2320676.08	-	0.5	данные отсутствуют	данные отсутствуют
11	457428.59	2320680.92	-	0.5	данные отсутствуют	данные отсутствуют
12	457614.17	2320634.2	-	0.5	данные отсутствуют	данные отсутствуют
13	457636.56	2320627.49	-	0.5	данные отсутствуют	данные отсутствуют
14	457814.39	2320567.32	-	0.5	данные отсутствуют	данные отсутствуют
15	457815.87	2320570.73	-	0.5	данные отсутствуют	данные отсутствуют
16	457832.45	2320564	-	0.5	данные отсутствуют	данные отсутствуют
17	458016.11	2320459.19	-	0.5	данные отсутствуют	данные отсутствуют
18	458111.52	2320457.24	-	0.5	данные отсутствуют	данные отсутствуют
19	458113.51	2320458.48	-	0.5	данные отсутствуют	данные отсутствуют
20	458114.96	2320470.92	-	0.5	данные отсутствуют	данные отсутствуют
21	458117.66	2320474.24	-	0.5	данные отсутствуют	данные отсутствуют
22	458115.46	2320477.83	-	0.5	данные отсутствуют	данные отсутствуют
23	458112.95	2320493.07	-	0.5	данные отсутствуют	данные отсутствуют
24	458082.98	2320555.49	-	0.5	данные отсутствуют	данные отсутствуют
25	458085.9	2320557.43	-	0.5	данные отсутствуют	данные отсутствуют



ДОКУМЕНТ ПОДПИСАН
ЭЛЕКТРОННОЙ ПОДПИСЬЮ

Сертификат: 00ВВ056В7401СВ38D2В3576АСDС8425108

Владелец: ФЕДЕРАЛЬНАЯ СЛУЖБА ГОСУДАРСТВЕННОЙ

РЕГИСТРАЦИИ, КАДАСТРА И КАРТОГРАФИИ

Действителен: с 27.06.2023 по 19.09.2024

полное наименование должности

инициалы, фамилия

Сооружение

вид объекта недвижимости

Лист № 86 раздела 5.1

Всего листов раздела 5.1: 98

Всего разделов: 4

Всего листов выписки: 103

19.12.2023г. № КУВИ-001/2023-286758406

Кадастровый номер:

16:00:000000:394

26	457992.54	2320758.87	-	0.5	данные отсутствуют	данные отсутствуют
27	457987.54	2320763.26	-	0.5	данные отсутствуют	данные отсутствуют
28	457781.62	2320796.98	-	0.5	данные отсутствуют	данные отсутствуют
29	457398.32	2320920.9	-	0.5	данные отсутствуют	данные отсутствуют
30	457387.9	2320930.37	-	0.5	данные отсутствуют	данные отсутствуют
31	457366.13	2320989.74	-	0.5	данные отсутствуют	данные отсутствуют
32	457370.87	2320991.56	-	0.5	данные отсутствуют	данные отсутствуют
33	457392.73	2320933.78	-	0.5	данные отсутствуют	данные отсутствуют
34	457400.12	2320926.26	-	0.5	данные отсутствуют	данные отсутствуют
35	457783.48	2320802.7	-	0.5	данные отсутствуют	данные отсутствуют
36	457989.56	2320770.44	-	0.5	данные отсутствуют	данные отсутствуют
37	457997.52	2320762.6	-	0.5	данные отсутствуют	данные отсутствуют
38	458044.56	2320661.59	-	0.5	данные отсутствуют	данные отсутствуют
39	458091.61	2320560.59	-	0.5	данные отсутствуют	данные отсутствуют
40	458122.68	2320499.36	-	0.5	данные отсутствуют	данные отсутствуют
41	458169.35	2320499.58	-	0.5	данные отсутствуют	данные отсутствуют
42	458175.54	2320492.19	-	0.5	данные отсутствуют	данные отсутствуют



ДОКУМЕНТ ПОДПИСАН
ЭЛЕКТРОННОЙ ПОДПИСЬЮ

Сертификат: 00ВВ056В7401СВ38D2В3576АСDС8425108

Владелец: ФЕДЕРАЛЬНАЯ СЛУЖБА ГОСУДАРСТВЕННОЙ

РЕГИСТРАЦИИ, КАДАСТРА И КАРТОГРАФИИ

Действителен: с 27.06.2023 по 19.09.2024

полное наименование должности

инициалы, фамилия

Сооружение

вид объекта недвижимости

Лист № 87 раздела 5.1

Всего листов раздела 5.1: 98

Всего разделов: 4

Всего листов выписки: 103

19.12.2023г. № КУВИ-001/2023-286758406

Кадастровый номер:

16:00:000000:394

43	458174.93	2320452.34	-	0.5	данные отсутствуют	данные отсутствуют
1	458170.74	2320446.32	-	0.5	данные отсутствуют	данные отсутствуют
1	458129.44	2320489.25	-	0.5	данные отсутствуют	данные отсутствуют
2	458164.61	2320489.19	-	0.5	данные отсутствуют	данные отсутствуют
3	458164.41	2320455.36	-	0.5	данные отсутствуют	данные отсутствуют
4	458129.4	2320455.89	-	0.5	данные отсутствуют	данные отсутствуют
1	458129.44	2320489.25	-	0.5	данные отсутствуют	данные отсутствуют
1	456782.15	2321110.2	-	0.5	данные отсутствуют	данные отсутствуют
2	456777.3	2321111.63	-	0.5	данные отсутствуют	данные отсутствуют
3	456778.75	2321116.53	-	0.5	данные отсутствуют	данные отсутствуют
4	456783.62	2321115.06	-	0.5	данные отсутствуют	данные отсутствуют
1	456782.15	2321110.2	-	0.5	данные отсутствуют	данные отсутствуют
1	453737.66	2322037.34	-	0.5	данные отсутствуют	данные отсутствуют
2	453732.67	2322038.52	-	0.5	данные отсутствуют	данные отсутствуют
3	453733.9	2322043.52	-	0.5	данные отсутствуют	данные отсутствуют
4	453738.89	2322042.34	-	0.5	данные отсутствуют	данные отсутствуют
1	453737.66	2322037.34	-	0.5	данные отсутствуют	данные отсутствуют



ДОКУМЕНТ ПОДПИСАН
ЭЛЕКТРОННОЙ ПОДПИСЬЮ

Сертификат: 00ВВ056В7401СВ38Д2В3576АСDC8425108

Владелец: ФЕДЕРАЛЬНАЯ СЛУЖБА ГОСУДАРСТВЕННОЙ

РЕГИСТРАЦИИ, КАДАСТРА И КАРТОГРАФИИ

Действителен: с 27.06.2023 по 19.09.2024

полное наименование должности

инициалы, фамилия

Сооружение

вид объекта недвижимости

Лист № 88 раздела 5.1

Всего листов раздела 5.1: 98

Всего разделов: 4

Всего листов выписки: 103

19.12.2023г. № КУВИ-001/2023-286758406

Кадастровый номер:

16:00:000000:394

1	451914.11	2322471.02	0.9	0.5	данные отсутствуют	данные отсутствуют
1	451537.6	2322406.61	-	0.5	данные отсутствуют	данные отсутствуют
2	451597.5	2322424.83	-	0.5	данные отсутствуют	данные отсутствуют
3	451665.35	2322485.81	-	0.5	данные отсутствуют	данные отсутствуют
4	451687.66	2322498.43	-	0.5	данные отсутствуют	данные отсутствуют
5	451689.89	2322493.63	-	0.5	данные отсутствуют	данные отсутствуют
6	451669.12	2322480.51	-	0.5	данные отсутствуют	данные отсутствуют
7	451599.91	2322420.1	-	0.5	данные отсутствуют	данные отсутствуют
8	451538.69	2322400.51	-	0.5	данные отсутствуют	данные отсутствуют
1	451537.6	2322406.61	-	0.5	данные отсутствуют	данные отсутствуют
1	451505.1	2322471.83	-	0.5	данные отсутствуют	данные отсутствуют
2	451216.9	2322552.01	-	0.5	данные отсутствуют	данные отсутствуют
3	451073.51	2322591.35	-	0.5	данные отсутствуют	данные отсутствуют
4	451068.46	2322595.83	-	0.5	данные отсутствуют	данные отсутствуют
5	451062.92	2322615.06	-	0.5	данные отсутствуют	данные отсутствуют
6	451059.46	2322634.67	-	0.5	данные отсутствуют	данные отсутствуют
7	451056.85	2322623.78	-	0.5	данные отсутствуют	данные отсутствуют



ДОКУМЕНТ ПОДПИСАН
ЭЛЕКТРОННОЙ ПОДПИСЬЮ

Сертификат: 00ВВ056В7401СВ38D2В3576АСDC8425108

Владелец: ФЕДЕРАЛЬНАЯ СЛУЖБА ГОСУДАРСТВЕННОЙ
РЕГИСТРАЦИИ, КАДАСТРА И КАРТОГРАФИИ
Действителен: с 27.06.2023 по 19.09.2024

полное наименование должности

инициалы, фамилия

Сооружение

вид объекта недвижимости

Лист № 89 раздела 5.1

Всего листов раздела 5.1: 98

Всего разделов: 4

Всего листов выписки: 103

19.12.2023г. № КУВИ-001/2023-286758406

Кадастровый номер:

16:00:000000:394

8	451021.9	2322633.95	-	0.5	данные отсутствуют	данные отсутствуют
9	451019.36	2322636.83	-	0.5	данные отсутствуют	данные отсутствуют
10	451025.26	2322666.31	-	0.5	данные отсутствуют	данные отсутствуют
11	451027.94	2322671.34	-	0.5	данные отсутствуют	данные отсутствуют
12	451031.88	2322672.76	-	0.5	данные отсутствуют	данные отсутствуют
13	451064.17	2322664.48	-	0.5	данные отсутствуют	данные отсутствуют
14	451073.64	2322682.11	-	0.5	данные отсутствуют	данные отсутствуют
15	451083.55	2322698.26	-	0.5	данные отсутствуют	данные отсутствуют
16	451192.43	2322795.13	-	0.5	данные отсутствуют	данные отсутствуют
17	451197.77	2322796.75	-	0.5	данные отсутствуют	данные отсутствуют
18	451344.36	2322750.75	-	0.5	данные отсутствуют	данные отсутствуют
19	451441.32	2322722.97	-	0.5	данные отсутствуют	данные отсутствуют
20	451543.24	2322689.91	-	0.5	данные отсутствуют	данные отсутствуют
21	451645.15	2322656.85	-	0.5	данные отсутствуют	данные отсутствуют
22	451643.11	2322652.26	-	0.5	данные отсутствуют	данные отсутствуют
23	451439.44	2322717.55	-	0.5	данные отсутствуют	данные отсутствуют
24	451341.92	2322744.83	-	0.5	данные отсутствуют	данные отсутствуют



ДОКУМЕНТ ПОДПИСАН
ЭЛЕКТРОННОЙ ПОДПИСЬЮ

Сертификат: 00ВВ056В7401СВ38D2В3576АСDС8425108

Владелец: ФЕДЕРАЛЬНАЯ СЛУЖБА ГОСУДАРСТВЕННОЙ
РЕГИСТРАЦИИ, КАДАСТРА И КАРТОГРАФИИ
Действителен: с 27.06.2023 по 19.09.2024

полное наименование должности

инициалы, фамилия

Сооружение			
вид объекта недвижимости			
Лист № 90 раздела 5.1	Всего листов раздела 5.1: 98	Всего разделов: 4	Всего листов выписки: 103

19.12.2023г. № КУВИ-001/2023-286758406

Кадастровый номер: 16:00:000000:394

25	451197.43	2322791.05	-	0.5	данные отсутствуют	данные отсутствуют
26	451193.59	2322789.8	-	0.5	данные отсутствуют	данные отсутствуют
27	451158.06	2322757.45	-	0.5	данные отсутствуют	данные отсутствуют
28	451088.17	2322695	-	0.5	данные отсутствуют	данные отсутствуют
29	451092.9	2322691.39	-	0.5	данные отсутствуют	данные отсутствуют
30	451082.8	2322676.63	-	0.5	данные отсутствуют	данные отсутствуют
31	451068.69	2322641.79	-	0.5	данные отсутствуют	данные отсутствуют
32	451073.33	2322618.47	-	0.5	данные отсутствуют	данные отсутствуют
33	451079.05	2322602.5	-	0.5	данные отсутствуют	данные отсутствуют
34	451218.33	2322562.89	-	0.5	данные отсутствуют	данные отсутствуют
35	451218.09	2322558.92	-	0.5	данные отсутствуют	данные отсутствуют
36	451507.14	2322477.81	-	0.5	данные отсутствуют	данные отсутствуют
1	451505.1	2322471.83	-	0.5	данные отсутствуют	данные отсутствуют
1	451052.05	2322633.87	-	0.5	данные отсутствуют	данные отсутствуют
2	451029.1	2322640.71	-	0.5	данные отсутствуют	данные отсутствуют
3	451034.51	2322663.58	-	0.5	данные отсутствуют	данные отсутствуют
4	451060.47	2322656.95	-	0.5	данные отсутствуют	данные отсутствуют



ДОКУМЕНТ ПОДПИСАН
ЭЛЕКТРОННОЙ ПОДПИСЬЮ

Сертификат: 00ВВ056В7401СВ38D2В3576АСDC8425108

Владелец: ФЕДЕРАЛЬНАЯ СЛУЖБА ГОСУДАРСТВЕННОЙ

РЕГИСТРАЦИИ, КАДАСТРА И КАРТОГРАФИИ

Действителен: с 27.06.2023 по 19.09.2024

полное наименование должности

инициалы, фамилия

Сооружение

вид объекта недвижимости

Лист № 91 раздела 5.1

Всего листов раздела 5.1: 98

Всего разделов: 4

Всего листов выписки: 103

19.12.2023г. № КУВИ-001/2023-286758406

Кадастровый номер:

16:00:000000:394

1	451052.05	2322633.87	-	0.5	данные отсутствуют	данные отсутствуют
1	450803.16	2322920.75	-	0.5	данные отсутствуют	данные отсутствуют
2	450798.98	2322925.09	-	0.5	данные отсутствуют	данные отсутствуют
3	450801.05	2322927.08	-	0.5	данные отсутствуют	данные отсутствуют
4	450805.22	2322922.66	-	0.5	данные отсутствуют	данные отсутствуют
1	450803.16	2322920.75	-	0.5	данные отсутствуют	данные отсутствуют
1	450788.81	2322920.08	-	0.5	данные отсутствуют	данные отсутствуют
2	450789.99	2322924.46	-	0.5	данные отсутствуют	данные отсутствуют
3	450794.4	2322923.27	-	0.5	данные отсутствуют	данные отсутствуют
4	450793.22	2322918.88	-	0.5	данные отсутствуют	данные отсутствуют
1	450788.81	2322920.08	-	0.5	данные отсутствуют	данные отсутствуют
1	450948.86	2322975.71	0.5	0.5	данные отсутствуют	данные отсутствуют
1	450945.65	2322977.86	0.9	0.5	данные отсутствуют	данные отсутствуют
1	450940.69	2322981.18	0.9	0.5	данные отсутствуют	данные отсутствуют
1	450935.56	2322984.62	0.5	0.5	данные отсутствуют	данные отсутствуют
1	450932.34	2322986.76	0.5	0.5	данные отсутствуют	данные отсутствуют
1	450952.6	2322978.28	0.2	0.5	данные отсутствуют	данные отсутствуют



ДОКУМЕНТ ПОДПИСАН
ЭЛЕКТРОННОЙ ПОДПИСЬЮ

Сертификат: 00ВВ056В7401СВ38D2В3576АСDC8425108

Владелец: ФЕДЕРАЛЬНАЯ СЛУЖБА ГОСУДАРСТВЕННОЙ
РЕГИСТРАЦИИ, КАДАСТРА И КАРТОГРАФИИ
Действителен: с 27.06.2023 по 19.09.2024

полное наименование должности

инициалы, фамилия

Сооружение

вид объекта недвижимости

Лист № 92 раздела 5.1

Всего листов раздела 5.1: 98

Всего разделов: 4

Всего листов выписки: 103

19.12.2023г. № КУВИ-001/2023-286758406

Кадастровый номер:

16:00:000000:394

1	450928.59	2322984.15	0.2	0.5	данные отсутствуют	данные отсутствуют
1	450539.4	2323057.69	-	0.5	данные отсутствуют	данные отсутствуют
2	450536.82	2323056.1	-	0.5	данные отсутствуют	данные отсутствуют
3	450534.18	2323055.08	-	0.5	данные отсутствуют	данные отсутствуют
4	450531.83	2323055.12	-	0.5	данные отсутствуют	данные отсутствуют
5	450531.24	2323061.27	-	0.5	данные отсутствуют	данные отсутствуют
6	450553.6	2323150.98	-	0.5	данные отсутствуют	данные отсутствуют
7	450548.3	2323151.01	-	0.5	данные отсутствуют	данные отсутствуют
8	450561.06	2323206.12	-	0.5	данные отсутствуют	данные отсутствуют
9	450498.61	2323278.57	-	0.5	данные отсутствуют	данные отсутствуют
10	450502.03	2323281.27	-	0.5	данные отсутствуют	данные отсутствуют
11	450499.98	2323284.25	-	0.5	данные отсутствуют	данные отсутствуют
12	450503.78	2323286.36	-	0.5	данные отсутствуют	данные отсутствуют
13	450566.34	2323219.24	-	0.5	данные отсутствуют	данные отсутствуют
14	450570	2323216.73	-	0.5	данные отсутствуют	данные отсутствуют
15	450575.54	2323231.33	-	0.5	данные отсутствуют	данные отсутствуют
16	450636.06	2323222.42	-	0.5	данные отсутствуют	данные отсутствуют



ДОКУМЕНТ ПОДПИСАН
ЭЛЕКТРОННОЙ ПОДПИСЬЮ

Сертификат: 00ВВ056В7401СВ38Д2В3576АСDC8425108

Владелец: ФЕДЕРАЛЬНАЯ СЛУЖБА ГОСУДАРСТВЕННОЙ

РЕГИСТРАЦИИ, КАДАСТРА И КАРТОГРАФИИ

Действителен: с 27.06.2023 по 19.09.2024

полное наименование должности

инициалы, фамилия

Сооружение

вид объекта недвижимости

Лист № 93 раздела 5.1

Всего листов раздела 5.1: 98

Всего разделов: 4

Всего листов выписки: 103

19.12.2023г. № КУВИ-001/2023-286758406

Кадастровый номер:

16:00:000000:394

17	450638.94	2323218.64	-	0.5	данные отсутствуют	данные отсутствуют
18	450632.82	2323181.18	-	0.5	данные отсутствуют	данные отсутствуют
19	450630.21	2323177.78	-	0.5	данные отсутствуют	данные отсутствуют
20	450626.52	2323177.22	-	0.5	данные отсутствуют	данные отсутствуют
21	450569.83	2323186.98	-	0.5	данные отсутствуют	данные отсутствуют
22	450559.22	2323149.88	-	0.5	данные отсутствуют	данные отсутствуют
23	450539.07	2323065.17	-	0.5	данные отсутствуют	данные отсутствуют
1	450539.4	2323057.69	-	0.5	данные отсутствуют	данные отсутствуют
1	450574.98	2323203.87	-	0.5	данные отсутствуют	данные отсутствуют
2	450574.96	2323208.97	-	0.5	данные отсутствуют	данные отсутствуют
3	450579.94	2323221.21	-	0.5	данные отсутствуют	данные отсутствуют
4	450629.57	2323212.97	-	0.5	данные отсутствуют	данные отсутствуют
5	450624.79	2323186.51	-	0.5	данные отсутствуют	данные отсутствуют
6	450575.07	2323195.48	-	0.5	данные отсутствуют	данные отсутствуют
1	450574.98	2323203.87	-	0.5	данные отсутствуют	данные отсутствуют
1	447393.77	2324261.13	-	0.5	данные отсутствуют	данные отсутствуют
2	447394.79	2324265.98	-	0.5	данные отсутствуют	данные отсутствуют



ДОКУМЕНТ ПОДПИСАН
ЭЛЕКТРОННОЙ ПОДПИСЬЮ

Сертификат: 00ВВ056В7401СВ38D2В3576АСDC8425108

Владелец: ФЕДЕРАЛЬНАЯ СЛУЖБА ГОСУДАРСТВЕННОЙ
РЕГИСТРАЦИИ, КАДАСТРА И КАРТОГРАФИИ
Действителен: с 27.06.2023 по 19.09.2024

полное наименование должности

инициалы, фамилия

Сооружение

вид объекта недвижимости

Лист № 94 раздела 5.1

Всего листов раздела 5.1: 98

Всего разделов: 4

Всего листов выписки: 103

19.12.2023г. № КУВИ-001/2023-286758406

Кадастровый номер:

16:00:000000:394

3	447399.71	2324264.94	-	0.5	данные отсутствуют	данные отсутствуют
4	447398.62	2324260	-	0.5	данные отсутствуют	данные отсутствуют
1	447393.77	2324261.13	-	0.5	данные отсутствуют	данные отсутствуют
1	443903.27	2324676.75	0.9	0.5	данные отсутствуют	данные отсутствуют
1	428322.05	2322819.39	-	0.5	данные отсутствуют	данные отсутствуют
2	428316.53	2322818.29	-	0.5	данные отсутствуют	данные отсутствуют
3	428315.49	2322823.1	-	0.5	данные отсутствуют	данные отсутствуют
4	428321	2322824.22	-	0.5	данные отсутствуют	данные отсутствуют
1	428322.05	2322819.39	-	0.5	данные отсутствуют	данные отсутствуют
1	420001.82	2321162.36	0.25	0.5	данные отсутствуют	данные отсутствуют
1	412882.35	2324820.47	0.25	0.5	данные отсутствуют	данные отсутствуют
1	407806.2	2324152.18	-	0.5	данные отсутствуют	данные отсутствуют
2	407802.03	2324152.13	-	0.5	данные отсутствуют	данные отсутствуют
3	407802.03	2324155.53	-	0.5	данные отсутствуют	данные отсутствуют
4	407806.2	2324155.53	-	0.5	данные отсутствуют	данные отсутствуют
1	407806.2	2324152.18	-	0.5	данные отсутствуют	данные отсутствуют
1	407810.9	2324167.87	-	0.5	данные отсутствуют	данные отсутствуют



ДОКУМЕНТ ПОДПИСАН
ЭЛЕКТРОННОЙ ПОДПИСЬЮ

Сертификат: 00ВВ056В7401СВ38Д2В3576АСDC8425108

Владелец: ФЕДЕРАЛЬНАЯ СЛУЖБА ГОСУДАРСТВЕННОЙ

РЕГИСТРАЦИИ, КАДАСТРА И КАРТОГРАФИИ

Действителен: с 27.06.2023 по 19.09.2024

полное наименование должности

инициалы, фамилия

Сооружение

вид объекта недвижимости

Лист № 95 раздела 5.1

Всего листов раздела 5.1: 98

Всего разделов: 4

Всего листов выписки: 103

19.12.2023г. № КУВИ-001/2023-286758406

Кадастровый номер:

16:00:000000:394

2	407807.51	2324167.82	-	0.5	данные отсутствуют	данные отсутствуют
3	407807.51	2324171.07	-	0.5	данные отсутствуют	данные отсутствуют
4	407810.92	2324171.07	-	0.5	данные отсутствуют	данные отсутствуют
1	407810.9	2324167.87	-	0.5	данные отсутствуют	данные отсутствуют
1	407802.12	2324137.02	0.25	0.5	данные отсутствуют	данные отсутствуют
1	407779.84	2324139.41	0.25	0.5	данные отсутствуют	данные отсутствуют
1	407773.11	2324138.87	0.25	0.5	данные отсутствуют	данные отсутствуют
1	439764.96	2324050.96	-	0.5	данные отсутствуют	данные отсутствуют
2	439765.55	2324046.03	-	0.5	данные отсутствуют	данные отсутствуют
3	439759.47	2324045.27	-	0.5	данные отсутствуют	данные отсутствуют
4	439758.95	2324050.21	-	0.5	данные отсутствуют	данные отсутствуют
1	439764.96	2324050.96	-	0.5	данные отсутствуют	данные отсутствуют
1	437355.13	2324252.35	-	0.5	данные отсутствуют	данные отсутствуют
2	437358.99	2324260.53	-	0.5	данные отсутствуют	данные отсутствуют
3	437386.46	2324247.8	-	0.5	данные отсутствуют	данные отсутствуют
4	437388.52	2324252.48	-	0.5	данные отсутствуют	данные отсутствуют
1	437362.86	2324248.85	-	0.5	данные отсутствуют	данные отсутствуют



ДОКУМЕНТ ПОДПИСАН
ЭЛЕКТРОННОЙ ПОДПИСЬЮ

Сертификат: 00ВВ056В7401СВ38D2В3576АСDC8425108

Владелец: ФЕДЕРАЛЬНАЯ СЛУЖБА ГОСУДАРСТВЕННОЙ
РЕГИСТРАЦИИ, КАДАСТРА И КАРТОГРАФИИ
Действителен: с 27.06.2023 по 19.09.2024

полное наименование должности

инициалы, фамилия

Сооружение

вид объекта недвижимости

Лист № 96 раздела 5.1

Всего листов раздела 5.1: 98

Всего разделов: 4

Всего листов выписки: 103

19.12.2023г. № КУВИ-001/2023-286758406

Кадастровый номер:

16:00:000000:394

2	437355.13	2324252.35	-	0.5	данные отсутствуют	данные отсутствуют
3	437347.26	2324255.88	-	0.5	данные отсутствуют	данные отсутствуют
1	437482.45	2324310.8	-	0.5	данные отсутствуют	данные отсутствуют
2	437463.23	2324286.98	-	0.5	данные отсутствуют	данные отсутствуют
3	437430.18	2324245.87	-	0.5	данные отсутствуют	данные отсутствуют
4	437406.93	2324256.12	-	0.5	данные отсутствуют	данные отсутствуют
5	437398.4	2324260.01	-	0.5	данные отсутствуют	данные отсутствуют
6	437393.82	2324253.56	-	0.5	данные отсутствуют	данные отсутствуют
1	437366.17	2324247.83	0.1	0.5	данные отсутствуют	данные отсутствуют
1	437341.65	2324251.51	0.1	0.5	данные отсутствуют	данные отсутствуют
1	437364.03	2324240.55	-	0.5	данные отсутствуют	данные отсутствуют
2	437367.44	2324248.26	-	0.5	данные отсутствуют	данные отсутствуют
3	437366.53	2324248.66	-	0.5	данные отсутствуют	данные отсутствуют
4	437343.78	2324258.64	-	0.5	данные отсутствуют	данные отсутствуют
5	437340.39	2324251.02	-	0.5	данные отсутствуют	данные отсутствуют
6	437341.25	2324250.64	-	0.5	данные отсутствуют	данные отсутствуют
1	437364.03	2324240.55	-	0.5	данные отсутствуют	данные отсутствуют



ДОКУМЕНТ ПОДПИСАН
ЭЛЕКТРОННОЙ ПОДПИСЬЮ

Сертификат: 00ВВ056В7401СВ38D2В3576АСDC8425108

Владелец: ФЕДЕРАЛЬНАЯ СЛУЖБА ГОСУДАРСТВЕННОЙ
РЕГИСТРАЦИИ, КАДАСТРА И КАРТОГРАФИИ
Действителен: с 27.06.2023 по 19.09.2024

полное наименование должности

инициалы, фамилия

Сооружение			
вид объекта недвижимости			
Лист № 97 раздела 5.1	Всего листов раздела 5.1: 98	Всего разделов: 4	Всего листов выписки: 103

19.12.2023г. № КУВИ-001/2023-286758406	
Кадастровый номер:	16:00:000000:394

1	437366.17	2324247.83	-	0.5	данные отсутствуют	данные отсутствуют
2	437366.53	2324248.66	-	0.5	данные отсутствуют	данные отсутствуют
1	437341.65	2324251.51	-	0.5	данные отсутствуют	данные отсутствуют
2	437341.25	2324250.64	-	0.5	данные отсутствуют	данные отсутствуют

2. Сведения о предельных высоте и глубине конструктивных элементов объекта недвижимости

Предельная глубина конструктивных элементов объекта недвижимости, м	данные отсутствуют
Предельная высота конструктивных элементов объекта недвижимости, м	данные отсутствуют



ДОКУМЕНТ ПОДПИСАН
ЭЛЕКТРОННОЙ ПОДПИСЬЮ

Сертификат: 00ВВ056В7401СВ38D2В3576АСDС8425108

Владелец: ФЕДЕРАЛЬНАЯ СЛУЖБА ГОСУДАРСТВЕННОЙ
РЕГИСТРАЦИИ, КАДАСТРА И КАРТОГРАФИИ
Действителен: с 27.06.2023 по 19.09.2024

полное наименование должности

инициалы, фамилия

Сооружение			
вид объекта недвижимости			
Лист № 98 раздела 5.1	Всего листов раздела 5.1: 98	Всего разделов: 4	Всего листов выписки: 103

19.12.2023г. № КУВИ-001/2023-286758406

Кадастровый номер: 16:00:000000:394

3. Сведения о характерных точках пересечения контура объекта недвижимости с контуром (контурами) иных зданий, сооружений, объектов незавершенного строительства

Система координат МСК-16

Номера характерных точек контура	Координаты, м		Средняя квадратическая погрешность определения координат характерных точек контура, м	Глубина, высота, м		Кадастровые номера иных объектов недвижимости, с контурами которых пересекается контур данного объекта недвижимости
	X	Y		H1	H2	
1	2	3	4	5	6	7
данные отсутствуют	данные отсутствуют	данные отсутствуют	данные отсутствуют	данные отсутствуют	данные отсутствуют	данные отсутствуют



ДОКУМЕНТ ПОДПИСАН
ЭЛЕКТРОННОЙ ПОДПИСЬЮ

Сертификат: 00ВВ056В7401СВ38D2В3576АСDС8425108

Владелец: ФЕДЕРАЛЬНАЯ СЛУЖБА ГОСУДАРСТВЕННОЙ

РЕГИСТРАЦИИ, КАДАСТРА И КАРТОГРАФИИ

Действителен: с 27.06.2023 по 19.09.2024

полное наименование должности

инициалы, фамилия

ВЫПИСКА
из Единого государственного реестра юридических лиц

09.04.2024

№ ЮЭ9965-24-
42345817

дата формирования выписки

Настоящая выписка содержит сведения о юридическом лице

АКЦИОНЕРНОЕ ОБЩЕСТВО "ТРАНСНЕФТЬ - ПРИКАМЬЕ"

полное наименование юридического лица

ОГРН

1	0	2	1	6	0	1	7	6	3	8	2	0
---	---	---	---	---	---	---	---	---	---	---	---	---

включенные в Единый государственный реестр юридических лиц по состоянию на

« 09 » апреля 20 24 г.

число месяц прописью

год

№ п/п	Наименование показателя	Значение показателя
1	2	3
Наименование		
1	Полное наименование на русском языке	АКЦИОНЕРНОЕ ОБЩЕСТВО "ТРАНСНЕФТЬ - ПРИКАМЬЕ"
2	ГРН и дата внесения в ЕГРЮЛ записи, содержащей указанные сведения	2151690304830 02.04.2015
Место нахождения и адрес юридического лица		
3	Сокращенное наименование на русском языке	АО "ТРАНСНЕФТЬ - ПРИКАМЬЕ"
4	ГРН и дата внесения в ЕГРЮЛ записи, содержащей указанные сведения	2151690304830 02.04.2015
Место нахождения и адрес юридического лица		
5	Место нахождения юридического лица	РЕСПУБЛИКА ТАТАРСТАН (ТАТАРСТАН), Г.О. ГОРОД КАЗАНЬ, Г КАЗАНЬ
6	ГРН и дата внесения в ЕГРЮЛ записи, содержащей указанные сведения	2171690576539 29.03.2017
7	Адрес юридического лица	420081, РЕСПУБЛИКА ТАТАРСТАН (ТАТАРСТАН), Г. КАЗАНЬ, УЛ. ПАТРИСА ЛУМУМБЫ, Д. 20, К. 1
8	ГРН и дата внесения в ЕГРЮЛ записи, содержащей указанные сведения	2171690576539 29.03.2017

Сведения о регистрации		
9	Способ образования	Создание юридического лица путем реорганизации до 01.07.2002
10	ОГРН	1021601763820
11	Дата присвоения ОГРН	23.09.2002
Сведения о регистрации юридического лица до 1 июля 2002 года		
12	Регистрационный номер, присвоенный до 1 июля 2002 года	1143
13	Дата регистрации до 1 июля 2002 года	10.11.1994
14	Наименование органа, зарегистрировавшего юридическое лицо до 1 июля 2002 года	Министерство финансов Республики Татарстан
15	ГРН и дата внесения в ЕГРЮЛ записи, содержащей указанные сведения	1021601763820 23.09.2002
Сведения о регистрирующем органе по месту нахождения юридического лица		
16	Наименование регистрирующего органа	Межрайонная инспекция Федеральной налоговой службы № 18 по Республике Татарстан
17	Адрес регистрирующего органа	,420054,,, Казань г., Владимира Кулагина ул, 1,,
18	ГРН	04.01.2007
Сведения о лице, имеющем право без доверенности действовать от имени юридического лица		
19	ГРН и дата внесения в ЕГРЮЛ сведений о данном лице	2231600600328 15.06.2023
20	Фамилия Имя Отчество	БАЛАБАНОВ ОЛЕГ ИВАНОВИЧ
21	ИНН	862100604634
22	ГРН и дата внесения в ЕГРЮЛ записи, содержащей указанные сведения	2231600600328 15.06.2023
23	Должность	ГЕНЕРАЛЬНЫЙ ДИРЕКТОР
24	ГРН и дата внесения в ЕГРЮЛ записи, содержащей указанные сведения	2231600600328 15.06.2023
25	Пол	мужской
26	ГРН и дата внесения в ЕГРЮЛ записи, содержащей указанные сведения	2231600600328 15.06.2023
27	Гражданство	гражданин Российской Федерации
Сведения об уставном капитале / складочном капитале / уставном фонде / паевом фонде		
28	Вид	УСТАВНЫЙ КАПИТАЛ

29	Размер (в рублях)	699878
30	ГРН и дата внесения в ЕГРЮЛ записи, содержащей указанные сведения	2091690754098 16.10.2009
Сведения о держателе реестра акционеров акционерного общества		
31	ОГРН	1027739216757
32	ИНН	7726030449
33	Полное наименование	АКЦИОНЕРНОЕ ОБЩЕСТВО "НЕЗАВИСИМАЯ РЕГИСТРАТОРСКАЯ КОМПАНИЯ Р.О.С.Т."
34	ГРН и дата внесения в ЕГРЮЛ записи, содержащей указанные сведения	2191690072363 15.01.2019
Сведения об учете в налоговом органе		
35	ИНН юридического лица	1645000340
36	КПП юридического лица	166001001
37	Дата постановки на учет в налоговом органе	29.03.2017
38	Сведения о налоговом органе, в котором юридическое лицо состоит (для юридических лиц, прекративших деятельность - состояло) на учете	Межрайонная инспекция Федеральной налоговой службы № 6 по Республике Татарстан
39	ГРН и дата внесения в ЕГРЮЛ записи, содержащей указанные сведения	2171690581489 30.03.2017
Сведения о регистрации в качестве страхователя по обязательному пенсионному страхованию		
40	Регистрационный номер	013507067097
41	Дата регистрации в качестве страхователя	31.03.2017
42	Наименование территориального органа	Отделение Фонда пенсионного и социального страхования Российской Федерации по Республике Татарстан
43	ГРН и дата внесения в ЕГРЮЛ записи, содержащей указанные сведения	2171690637039 05.04.2017
Сведения о регистрации в качестве страхователя по обязательному социальному страхованию		
44	Регистрационный номер	161045032516021
45	Дата регистрации в качестве страхователя	30.03.2017
46	Наименование территориального органа	Отделение Фонда пенсионного и социального страхования Российской Федерации по Республике Татарстан
47	ГРН и дата внесения в ЕГРЮЛ записи, содержащей указанные сведения	2171690650261 07.04.2017

Сведения о видах экономической деятельности по Общероссийскому классификатору видов экономической деятельности		
Сведения об основном виде деятельности		
<i>(ОКВЭД ОК 029-2014 (КДЕС Ред. 2))</i>		
48	Код и наименование вида деятельности	49.50.11 Транспортирование по трубопроводам нефти
49	ГРН и дата внесения в ЕГРЮЛ записи, содержащей указанные сведения	2061655007071 03.02.2006
Сведения о дополнительных видах деятельности		
<i>(ОКВЭД ОК 029-2014 (КДЕС Ред. 2))</i>		
1		
50	Код и наименование вида деятельности	33.17 Ремонт и техническое обслуживание прочих транспортных средств и оборудования
51	ГРН и дата внесения в ЕГРЮЛ записи, содержащей указанные сведения	2221602174484 02.12.2022
2		
52	Код и наименование вида деятельности	35.30.4 Обеспечение работоспособности котельных
53	ГРН и дата внесения в ЕГРЮЛ записи, содержащей указанные сведения	2221602174484 02.12.2022
3		
54	Код и наименование вида деятельности	36.00.2 Распределение воды для питьевых и промышленных нужд
55	ГРН и дата внесения в ЕГРЮЛ записи, содержащей указанные сведения	2221602174484 02.12.2022
4		
56	Код и наименование вида деятельности	37.00 Сбор и обработка сточных вод
57	ГРН и дата внесения в ЕГРЮЛ записи, содержащей указанные сведения	2231600342345 27.03.2023
5		
58	Код и наименование вида деятельности	41.20 Строительство жилых и нежилых зданий
59	ГРН и дата внесения в ЕГРЮЛ записи, содержащей указанные сведения	2061655007071 03.02.2006
6		
60	Код и наименование вида деятельности	42.21 Строительство инженерных коммуникаций для водоснабжения и водоотведения, газоснабжения
61	ГРН и дата внесения в ЕГРЮЛ записи, содержащей указанные сведения	2061655007071 03.02.2006

7		
62	Код и наименование вида деятельности	42.22.1 Строительство междугородних линий электропередачи и связи
63	ГРН и дата внесения в ЕГРЮЛ записи, содержащей указанные сведения	2061655007071 03.02.2006
8		
64	Код и наименование вида деятельности	42.91.4 Производство дноочистительных, дноуглубительных и берегоукрепительных работ
65	ГРН и дата внесения в ЕГРЮЛ записи, содержащей указанные сведения	2221600495873 20.04.2022
9		
66	Код и наименование вида деятельности	42.91.5 Производство подводных работ, включая водолазные
67	ГРН и дата внесения в ЕГРЮЛ записи, содержащей указанные сведения	2221601372903 05.10.2022
10		
68	Код и наименование вида деятельности	42.99 Строительство прочих инженерных сооружений, не включенных в другие группировки
69	ГРН и дата внесения в ЕГРЮЛ записи, содержащей указанные сведения	2221601372903 05.10.2022
11		
70	Код и наименование вида деятельности	43.99 Работы строительные специализированные прочие, не включенные в другие группировки
71	ГРН и дата внесения в ЕГРЮЛ записи, содержащей указанные сведения	2221602174484 02.12.2022
12		
72	Код и наименование вида деятельности	49.41 Деятельность автомобильного грузового транспорта
73	ГРН и дата внесения в ЕГРЮЛ записи, содержащей указанные сведения	2221602174484 02.12.2022
13		
74	Код и наименование вида деятельности	49.41.1 Перевозка грузов специализированными автотранспортными средствами
75	ГРН и дата внесения в ЕГРЮЛ записи, содержащей указанные сведения	2221602174484 02.12.2022
14		
76	Код и наименование вида деятельности	49.50 Деятельность трубопроводного транспорта

77	ГРН и дата внесения в ЕГРЮЛ записи, содержащей указанные сведения	2221602174484 02.12.2022
15		
78	Код и наименование вида деятельности	49.50.12 Транспортирование по трубопроводам нефтепродуктов
79	ГРН и дата внесения в ЕГРЮЛ записи, содержащей указанные сведения	2181690802159 28.05.2018
16		
80	Код и наименование вида деятельности	49.50.21 Транспортирование по трубопроводам газа
81	ГРН и дата внесения в ЕГРЮЛ записи, содержащей указанные сведения	2221602174484 02.12.2022
17		
82	Код и наименование вида деятельности	49.50.22 Транспортирование по трубопроводам продуктов переработки газа
83	ГРН и дата внесения в ЕГРЮЛ записи, содержащей указанные сведения	2221602174484 02.12.2022
18		
84	Код и наименование вида деятельности	55.1 Деятельность гостиниц и прочих мест для временного проживания
85	ГРН и дата внесения в ЕГРЮЛ записи, содержащей указанные сведения	2061655007071 03.02.2006
19		
86	Код и наименование вида деятельности	55.20 Деятельность по предоставлению мест для краткосрочного проживания
87	ГРН и дата внесения в ЕГРЮЛ записи, содержащей указанные сведения	2221601414626 14.10.2022
20		
88	Код и наименование вида деятельности	56.29 Деятельность предприятий общественного питания по прочим видам организации питания
89	ГРН и дата внесения в ЕГРЮЛ записи, содержащей указанные сведения	2061655007071 03.02.2006
21		
90	Код и наименование вида деятельности	56.29.2 Деятельность столовых и буфетов при предприятиях и учреждениях
91	ГРН и дата внесения в ЕГРЮЛ записи, содержащей указанные сведения	2221602174484 02.12.2022
22		
92	Код и наименование вида деятельности	61.10 Деятельность в области связи на базе проводных технологий

93	ГРН и дата внесения в ЕГРЮЛ записи, содержащей указанные сведения	2221602174484 02.12.2022
23		
94	Код и наименование вида деятельности	62.09 Деятельность, связанная с использованием вычислительной техники и информационных технологий, прочая
95	ГРН и дата внесения в ЕГРЮЛ записи, содержащей указанные сведения	2221602174484 02.12.2022
24		
96	Код и наименование вида деятельности	64.92 Предоставление займов и прочих видов кредита
97	ГРН и дата внесения в ЕГРЮЛ записи, содержащей указанные сведения	2221602174484 02.12.2022
25		
98	Код и наименование вида деятельности	68.20 Аренда и управление собственным или арендованным недвижимым имуществом
99	ГРН и дата внесения в ЕГРЮЛ записи, содержащей указанные сведения	2221602174484 02.12.2022
26		
100	Код и наименование вида деятельности	68.20.1 Аренда и управление собственным или арендованным жилым недвижимым имуществом
101	ГРН и дата внесения в ЕГРЮЛ записи, содержащей указанные сведения	2061655007071 03.02.2006
27		
102	Код и наименование вида деятельности	71.11 Деятельность в области архитектуры
103	ГРН и дата внесения в ЕГРЮЛ записи, содержащей указанные сведения	2061655007071 03.02.2006
28		
104	Код и наименование вида деятельности	71.12.1 Деятельность, связанная с инженерно-техническим проектированием, управлением проектами строительства, выполнением строительного контроля и авторского надзора
105	ГРН и дата внесения в ЕГРЮЛ записи, содержащей указанные сведения	2221602174484 02.12.2022
29		
106	Код и наименование вида деятельности	71.12.45 Создание геодезической, нивелирной, гравиметрической сетей
107	ГРН и дата внесения в ЕГРЮЛ записи, содержащей указанные сведения	2221602174484 02.12.2022

30		
108	Код и наименование вида деятельности	80.10 Деятельность охранных служб, в том числе частных
109	ГРН и дата внесения в ЕГРЮЛ записи, содержащей указанные сведения	2201600762944 24.06.2020
31		
110	Код и наименование вида деятельности	80.20 Деятельность систем обеспечения безопасности
111	ГРН и дата внесения в ЕГРЮЛ записи, содержащей указанные сведения	2201600762944 24.06.2020
32		
112	Код и наименование вида деятельности	84.25.1 Деятельность по обеспечению пожарной безопасности
113	ГРН и дата внесения в ЕГРЮЛ записи, содержащей указанные сведения	2221602174484 02.12.2022
33		
114	Код и наименование вида деятельности	85.41.91 Деятельность по организации отдыха детей и их оздоровления
115	ГРН и дата внесения в ЕГРЮЛ записи, содержащей указанные сведения	2221601414626 14.10.2022
Сведения о лицензиях		
1		
116	Серия и номер лицензии	№ЭВ-43-000718(С)
117	Дата лицензии	29.05.2007
118	Дата начала действия лицензии	29.05.2007
119	Наименование лицензируемого вида деятельности, на который выдана лицензия	Хранение взрывчатых материалов промышленного назначения
120	Наименование лицензирующего органа	УПРАВЛЕНИЕ ПО ТЕХНОЛОГИЧЕСКОМУ И ЭКОЛОГИЧЕСКОМУ НАДЗОРУ ПО РЕСПУБЛИКЕ ТАТАРСТАН
121	ГРН и дата внесения в ЕГРЮЛ записи, содержащей указанные сведения	2071690356032 20.06.2007
2		
122	Серия и номер лицензии	3-А/00033
123	Дата лицензии	17.01.2013
124	Дата начала действия лицензии	17.01.2013
125	Наименование лицензируемого вида деятельности, на который выдана лицензия	Деятельность по тушению пожаров в населенных пунктах, на производственных объектах и объектах инфраструктуры
126	Наименование лицензирующего органа	Приволжский региональный центр по дела гражданской обороны, чрезвычайным ситуациям и ликвидации последствий стихийных бедствий

127	ГРН и дата внесения в ЕГРЮЛ записи, содержащей указанные сведения	2131690173074 25.02.2013
3		
128	Серия и номер лицензии	P/2014/2636/100/Л
129	Дата лицензии	29.10.2009
130	Дата начала действия лицензии	29.10.2009
131	Наименование лицензируемого вида деятельности, на который выдана лицензия	Деятельность в области гидрометеорологии и в смежных с ней областях (за исключением указанной деятельности, осуществляемой в ходе инженерных изысканий, выполняемых для подготовки проектной документации, строительства, реконструкции объектов капитального строительства)
132	Наименование лицензирующего органа	Федеральная служба по гидрометеорологии и мониторингу окружающей среды
133	ГРН и дата внесения в ЕГРЮЛ записи, содержащей указанные сведения	2141690945075 05.11.2014
4		
134	Серия и номер лицензии	ЛО-16-01-004191 ОТ 28 МАЯ 2015
135	Дата лицензии	28.05.2015
136	Дата начала действия лицензии	29.05.2015
137	Наименование лицензируемого вида деятельности, на который выдана лицензия	Медицинская деятельность (за исключением указанной деятельности, осуществляемой медицинскими организациями и другими организациями, входящими в частную систему здравоохранения, на территории инновационного центра "Сколково")
138	Наименование лицензирующего органа	Министерство здравоохранения Республики Татарстан
139	ГРН и дата внесения в ЕГРЮЛ записи, содержащей указанные сведения	2151690563760 29.05.2015
5		
140	Серия и номер лицензии	СВЕ 07455 ВЭ
141	Дата лицензии	03.06.2015
142	Дата начала действия лицензии	03.06.2015
143	Наименование лицензируемого вида деятельности, на который выдана лицензия	Пользование участками недр для целей геологического изучения и добычи подземных вод, используемых для питьевого водоснабжения населения или технологического обеспечения водой объектов промышленности
144	Наименование лицензирующего органа	Министерство природных ресурсов и экологии Свердловской области
145	ГРН и дата внесения в ЕГРЮЛ записи, содержащей указанные сведения	2151690592315 06.06.2015
6		
146	Серия и номер лицензии	СВЕ 07454 ВЭ
147	Дата лицензии	03.06.2015
148	Дата начала действия лицензии	03.06.2015
149	Дата окончания действия лицензии	27.03.2027

150	Наименование лицензируемого вида деятельности, на который выдана лицензия	Пользование участками недр для целей геологического изучения и добычи подземных вод, используемых для питьевого водоснабжения населения или технологического обеспечения водой объектов промышленности
151	Наименование лицензирующего органа	Министерство природных ресурсов и экологии Свердловской области
152	ГРН и дата внесения в ЕГРЮЛ записи, содержащей указанные сведения	2151690592436 06.06.2015
7		
153	Серия и номер лицензии	3-Б/00669
154	Дата лицензии	07.12.2012
155	Дата начала действия лицензии	07.12.2012
156	Наименование лицензируемого вида деятельности, на который выдана лицензия	Деятельность по монтажу, техническому обслуживанию и ремонту средств обеспечения пожарной безопасности зданий и сооружений
157	Наименование лицензирующего органа	Главное управление МЧС России по Республике Татарстан
158	ГРН и дата внесения в ЕГРЮЛ записи, содержащей указанные сведения	2151690720828 14.07.2015
8		
159	Серия и номер лицензии	ПЕМ 81010 ВЭ
160	Дата лицензии	31.07.2015
161	Дата начала действия лицензии	31.07.2015
162	Дата окончания действия лицензии	28.05.2026
163	Наименование лицензируемого вида деятельности, на который выдана лицензия	Пользование участками недр для целей геологического изучения и добычи подземных вод, используемых для питьевого водоснабжения населения или технологического обеспечения водой объектов промышленности
164	Наименование лицензирующего органа	Министерство природных ресурсов, лесного хозяйства и экологии Пермского края
165	ГРН и дата внесения в ЕГРЮЛ записи, содержащей указанные сведения	2151690796728 02.08.2015
9		
166	Серия и номер лицензии	ПЕМ 81011 ВЭ
167	Дата лицензии	31.07.2015
168	Дата начала действия лицензии	31.07.2015
169	Дата окончания действия лицензии	01.06.2026
170	Наименование лицензируемого вида деятельности, на который выдана лицензия	Пользование участками недр для целей геологического изучения и добычи подземных вод, используемых для питьевого водоснабжения населения или технологического обеспечения водой объектов промышленности
171	Наименование лицензирующего органа	Министерство природных ресурсов, лесного хозяйства и экологии Пермского края

172	ГРН и дата внесения в ЕГРЮЛ записи, содержащей указанные сведения	2151690796761 02.08.2015
10		
173	Серия и номер лицензии	ПЕМ 81012 ВЭ
174	Дата лицензии	31.07.2015
175	Дата начала действия лицензии	31.07.2015
176	Дата окончания действия лицензии	01.06.2026
177	Наименование лицензируемого вида деятельности, на который выдана лицензия	Пользование участками недр для целей геологического изучения и добычи подземных вод, используемых для питьевого водоснабжения населения или технологического обеспечения водой объектов промышленности
178	Наименование лицензирующего органа	Министерство природных ресурсов, лесного хозяйства и экологии Пермского края
179	ГРН и дата внесения в ЕГРЮЛ записи, содержащей указанные сведения	2151690796827 02.08.2015
11		
180	Серия и номер лицензии	ПЕМ 81013 ВЭ
181	Дата лицензии	31.07.2015
182	Дата начала действия лицензии	31.07.2015
183	Дата окончания действия лицензии	13.06.2037
184	Наименование лицензируемого вида деятельности, на который выдана лицензия	Пользование участками недр для целей геологического изучения и добычи подземных вод, используемых для питьевого водоснабжения населения или технологического обеспечения водой объектов промышленности
185	Наименование лицензирующего органа	Министерство природных ресурсов, лесного хозяйства и экологии Пермского края
186	ГРН и дата внесения в ЕГРЮЛ записи, содержащей указанные сведения	2151690796849 02.08.2015
12		
187	Серия и номер лицензии	ТАТ ЛАИ 01440 ВЭ
188	Дата лицензии	22.09.2015
189	Дата начала действия лицензии	22.09.2015
190	Дата окончания действия лицензии	01.02.2033
191	Наименование лицензируемого вида деятельности, на который выдана лицензия	Пользование участками недр для целей геологического изучения и добычи подземных вод, используемых для питьевого водоснабжения населения или технологического обеспечения водой объектов промышленности
192	Наименование лицензирующего органа	Министерство экологии и природных ресурсов Республики Татарстан
193	ГРН и дата внесения в ЕГРЮЛ записи, содержащей указанные сведения	6151690022500 29.09.2015
13		
194	Серия и номер лицензии	ПЕМ 81016 ВЭ

195	Дата лицензии	07.10.2015
196	Дата начала действия лицензии	07.10.2015
197	Дата окончания действия лицензии	27.02.2025
198	Наименование лицензируемого вида деятельности, на который выдана лицензия	Пользование участками недр для целей геологического изучения и добычи подземных вод, используемых для питьевого водоснабжения населения или технологического обеспечения водой объектов промышленности
199	Наименование лицензирующего органа	Министерство природных ресурсов, лесного хозяйства и экологии Пермского края
200	ГРН и дата внесения в ЕГРЮЛ записи, содержащей указанные сведения	6151690094210 16.10.2015
14		
201	Серия и номер лицензии	ИЖВ 80011 ВЭ
202	Дата лицензии	08.12.2015
203	Дата начала действия лицензии	08.12.2015
204	Дата окончания действия лицензии	29.01.2026
205	Наименование лицензируемого вида деятельности, на который выдана лицензия	Геологическое изучение недр, включающее поиски и оценку месторождений полезных ископаемых, а также геологическое изучение и оценку пригодности участков недр для строительства и эксплуатации подземных сооружений, не связанных с добычей полезных ископаемых
206	Наименование лицензирующего органа	Министерство природных ресурсов и охраны окружающей среды Удмуртской Республики
207	ГРН и дата внесения в ЕГРЮЛ записи, содержащей указанные сведения	6151690411988 15.12.2015
15		
208	Серия и номер лицензии	ИЖВ 80010 ВЭ
209	Дата лицензии	08.12.2015
210	Дата начала действия лицензии	08.12.2015
211	Дата окончания действия лицензии	29.01.2026
212	Наименование лицензируемого вида деятельности, на который выдана лицензия	Геологическое изучение недр, включающее поиски и оценку месторождений полезных ископаемых, а также геологическое изучение и оценку пригодности участков недр для строительства и эксплуатации подземных сооружений, не связанных с добычей полезных ископаемых
213	Наименование лицензирующего органа	Министерство природных ресурсов и охраны окружающей среды Удмуртской Республики
214	ГРН и дата внесения в ЕГРЮЛ записи, содержащей указанные сведения	6151690412351 15.12.2015
16		
215	Серия и номер лицензии	ИЖВ 80008 ВЭ
216	Дата лицензии	08.12.2015
217	Дата начала действия лицензии	08.12.2015

218	Дата окончания действия лицензии	29.01.2026
219	Наименование лицензируемого вида деятельности, на который выдана лицензия	Геологическое изучение недр, включающее поиски и оценку месторождений полезных ископаемых, а также геологическое изучение и оценку пригодности участков недр для строительства и эксплуатации подземных сооружений, не связанных с добычей полезных ископаемых
220	Наименование лицензирующего органа	Министерство природных ресурсов и охраны окружающей среды Удмуртской Республики
221	ГРН и дата внесения в ЕГРЮЛ записи, содержащей указанные сведения	6151690415750 15.12.2015
17		
222	Серия и номер лицензии	ИЖВ 80009 ВЭ
223	Дата лицензии	08.12.2015
224	Дата начала действия лицензии	08.12.2015
225	Дата окончания действия лицензии	29.01.2026
226	Наименование лицензируемого вида деятельности, на который выдана лицензия	Геологическое изучение недр, включающее поиски и оценку месторождений полезных ископаемых, а также геологическое изучение и оценку пригодности участков недр для строительства и эксплуатации подземных сооружений, не связанных с добычей полезных ископаемых
227	Наименование лицензирующего органа	Министерство природных ресурсов и охраны окружающей среды Удмуртской Республики
228	ГРН и дата внесения в ЕГРЮЛ записи, содержащей указанные сведения	6151690415772 15.12.2015
18		
229	Серия и номер лицензии	ЛО-16-01-004191
230	Дата лицензии	28.05.2015
231	Дата начала действия лицензии	28.05.2015
232	Наименование лицензируемого вида деятельности, на который выдана лицензия	Медицинская деятельность (за исключением указанной деятельности, осуществляемой медицинскими организациями и другими организациями, входящими в частную систему здравоохранения, на территории инновационного центра "Сколково")
233	Наименование лицензирующего органа	Министерство здравоохранения Республики Татарстан
234	ГРН и дата внесения в ЕГРЮЛ записи, содержащей указанные сведения	6151690439862 17.12.2015
19		
235	Серия и номер лицензии	ПЕМ 01471 ВЭ
236	Дата лицензии	07.03.2002
237	Дата начала действия лицензии	07.03.2002
238	Дата окончания действия лицензии	29.06.2027

239	Наименование лицензируемого вида деятельности, на который выдана лицензия	Пользование участками недр для целей геологического изучения и добычи подземных вод, используемых для питьевого водоснабжения населения или технологического обеспечения водой объектов промышленности
240	Наименование лицензирующего органа	Министерство природных ресурсов, лесного хозяйства и экологии Пермского края
241	ГРН и дата внесения в ЕГРЮЛ записи, содержащей указанные сведения	7161690123786 25.08.2016
20		
242	Серия и номер лицензии	ИЖВ 80055 ВЭ
243	Дата лицензии	19.10.2016
244	Дата начала действия лицензии	19.10.2016
245	Дата окончания действия лицензии	19.10.2041
246	Наименование лицензируемого вида деятельности, на который выдана лицензия	Геологическое изучение недр, включающее поиски и оценку месторождений полезных ископаемых, а также геологическое изучение и оценку пригодности участков недр для строительства и эксплуатации подземных сооружений, не связанных с добычей полезных ископаемых
247	Наименование лицензирующего органа	Министерство природных ресурсов и охраны окружающей среды Удмуртской Республики
248	ГРН и дата внесения в ЕГРЮЛ записи, содержащей указанные сведения	7161690426869 21.10.2016
21		
249	Серия и номер лицензии	ТАТ ЛАИ 01634 ВР
250	Дата лицензии	09.12.2016
251	Дата начала действия лицензии	09.12.2016
252	Дата окончания действия лицензии	01.12.2041
253	Наименование лицензируемого вида деятельности, на который выдана лицензия	Пользование участками недр для целей геологического изучения и добычи подземных вод, используемых для питьевого водоснабжения населения или технологического обеспечения водой объектов промышленности
254	Наименование лицензирующего органа	Министерство экологии и природных ресурсов Республики Татарстан
255	ГРН и дата внесения в ЕГРЮЛ записи, содержащей указанные сведения	7161690725189 13.12.2016
22		
256	Серия и номер лицензии	052-169
257	Дата лицензии	13.05.2014
258	Дата начала действия лицензии	13.05.2014
259	Наименование лицензируемого вида деятельности, на который выдана лицензия	Деятельность по сбору, транспортированию, обработке, утилизации, обезвреживанию, размещению отходов I - IV классов опасности

260	Наименование лицензирующего органа	МЕЖРЕГИОНАЛЬНОЕ УПРАВЛЕНИЕ ФЕДЕРАЛЬНОЙ СЛУЖБЫ ПО НАДЗОРУ В СФЕРЕ ПРИРОДОПОЛЬЗОВАНИЯ ПО НИЖЕГОРОДСКОЙ ОБЛАСТИ И РЕСПУБЛИКЕ МОРДОВИЯ
261	ГРН и дата внесения в ЕГРЮЛ записи, содержащей указанные сведения	2171690456507 17.03.2017
23		
262	Серия и номер лицензии	16.11.09.002.Л.000317.12.06
263	Дата лицензии	28.12.2006
264	Дата начала действия лицензии	28.12.2006
265	Наименование лицензируемого вида деятельности, на который выдана лицензия	Деятельность в области использования источников ионизирующего излучения (генерирующих) (за исключением случая, если эти источники используются в медицинской деятельности)
266	Наименование лицензирующего органа	Управление Федеральной службы по надзору в сфере защиты прав потребителей и благополучия человека по Республике Татарстан (Татарстан)
267	ГРН и дата внесения в ЕГРЮЛ записи, содержащей указанные сведения	2171690549699 26.03.2017
24		
268	Серия и номер лицензии	ТАТ АЛМ 01757 ВЭ
269	Дата лицензии	05.06.2017
270	Дата начала действия лицензии	05.06.2017
271	Дата окончания действия лицензии	01.06.2042
272	Наименование лицензируемого вида деятельности, на который выдана лицензия	Пользование участками недр для целей геологического изучения и добычи подземных вод, используемых для питьевого водоснабжения населения или технологического обеспечения водой объектов промышленности
273	Наименование лицензирующего органа	Министерство экологии и природных ресурсов Республики Татарстан
274	ГРН и дата внесения в ЕГРЮЛ записи, содержащей указанные сведения	2171690998697 07.06.2017
25		
275	Серия и номер лицензии	ТАТ МСЛ 01887 ВЭ
276	Дата лицензии	11.01.2018
277	Дата начала действия лицензии	11.01.2018
278	Дата окончания действия лицензии	31.12.2042
279	Наименование лицензируемого вида деятельности, на который выдана лицензия	Пользование участками недр для целей геологического изучения и добычи подземных вод, используемых для питьевого водоснабжения населения или технологического обеспечения водой объектов промышленности
280	Наименование лицензирующего органа	Министерство экологии и природных ресурсов Республики Татарстан
281	ГРН и дата внесения в ЕГРЮЛ записи, содержащей указанные сведения	2181690182386 06.02.2018

26		
282	Серия и номер лицензии	ТАТ ЛАИ 01888 ВЭ
283	Дата лицензии	11.01.2018
284	Дата начала действия лицензии	11.01.2018
285	Дата окончания действия лицензии	31.12.2042
286	Наименование лицензируемого вида деятельности, на который выдана лицензия	Пользование участками недр для целей геологического изучения и добычи подземных вод, используемых для питьевого водоснабжения населения или технологического обеспечения водой объектов промышленности
287	Наименование лицензирующего органа	Министерство экологии и природных ресурсов Республики Татарстан
288	ГРН и дата внесения в ЕГРЮЛ записи, содержащей указанные сведения	2181690182408 06.02.2018
27		
289	Серия и номер лицензии	ТАТ ЧСТ 01886 ВЭ
290	Дата лицензии	11.01.2018
291	Дата начала действия лицензии	11.01.2018
292	Дата окончания действия лицензии	31.12.2042
293	Наименование лицензируемого вида деятельности, на который выдана лицензия	Пользование участками недр для целей геологического изучения и добычи подземных вод, используемых для питьевого водоснабжения населения или технологического обеспечения водой объектов промышленности
294	Наименование лицензирующего органа	Министерство экологии и природных ресурсов Республики Татарстан
295	ГРН и дата внесения в ЕГРЮЛ записи, содержащей указанные сведения	2181690182419 06.02.2018
28		
296	Серия и номер лицензии	3-Б/00669
297	Дата лицензии	03.06.2018
298	Дата начала действия лицензии	07.12.2012
299	Наименование лицензируемого вида деятельности, на который выдана лицензия	Деятельность по монтажу, техническому обслуживанию и ремонту средств обеспечения пожарной безопасности зданий и сооружений
300	Наименование лицензирующего органа	Главное управление МЧС России по Республике Татарстан
301	ГРН и дата внесения в ЕГРЮЛ записи, содержащей указанные сведения	6181690065969 08.08.2018
29		
302	Серия и номер лицензии	ЧЕБ 80460 ВЭ
303	Дата лицензии	17.08.2018
304	Дата начала действия лицензии	17.08.2018
305	Дата окончания действия лицензии	17.08.2043
306	Наименование лицензируемого вида деятельности, на который выдана лицензия	Пользование недрами
307	Наименование лицензирующего органа	Министерство природных ресурсов и экологии Чувашской Республики

308	ГРН и дата внесения в ЕГРЮЛ записи, содержащей указанные сведения	6181690104942 20.08.2018
30		
309	Серия и номер лицензии	3-А/00033
310	Дата лицензии	15.08.2018
311	Дата начала действия лицензии	17.01.2013
312	Наименование лицензируемого вида деятельности, на который выдана лицензия	Деятельность по тушению пожаров в населенных пунктах, на производственных объектах и объектах инфраструктуры
313	Наименование лицензирующего органа	Главное управление МЧС России по Республике Татарстан
314	ГРН и дата внесения в ЕГРЮЛ записи, содержащей указанные сведения	6181690115612 22.08.2018
31		
315	Серия и номер лицензии	ТАТ ЛАИ 01984 ВЭ
316	Дата лицензии	09.10.2018
317	Дата начала действия лицензии	09.10.2018
318	Дата окончания действия лицензии	30.09.2043
319	Наименование лицензируемого вида деятельности, на который выдана лицензия	Пользование участками недр для целей геологического изучения и добычи подземных вод, используемых для питьевого водоснабжения населения или технологического обеспечения водой объектов промышленности
320	Наименование лицензирующего органа	Министерство экологии и природных ресурсов Республики Татарстан
321	ГРН и дата внесения в ЕГРЮЛ записи, содержащей указанные сведения	6181690328121 12.10.2018
32		
322	Серия и номер лицензии	(52) - 7976 - ТБ
323	Дата лицензии	12.07.2019
324	Дата начала действия лицензии	12.07.2019
325	Дата окончания действия лицензии	30.10.2120
326	Наименование лицензируемого вида деятельности, на который выдана лицензия	Деятельность по сбору, транспортированию, обработке, утилизации, обезвреживанию, размещению отходов I - IV классов опасности
327	Наименование лицензирующего органа	Межрегиональное управление Федеральной службы по надзору в сфере природопользования по Нижегородской области и Республике Мордовия
328	ГРН и дата внесения в ЕГРЮЛ записи, содержащей указанные сведения	2201601390879 30.10.2020
33		
329	Серия и номер лицензии	ИЖВ 80522 ВЭ
330	Дата лицензии	17.11.2020
331	Дата начала действия лицензии	17.11.2020
332	Дата окончания действия лицензии	17.11.2045

333	Наименование лицензируемого вида деятельности, на который выдана лицензия	Пользование участками недр для целей геологического изучения и добычи подземных вод, используемых для питьевого водоснабжения населения или технологического обеспечения водой объектов промышленности
334	Наименование лицензирующего органа	Министерство природных ресурсов и охраны окружающей среды Удмуртской Республики
335	ГРН и дата внесения в ЕГРЮЛ записи, содержащей указанные сведения	2201601461290 18.11.2020
34		
336	Серия и номер лицензии	Л041-01021-66/00332660
337	Дата лицензии	04.07.2019
338	Дата начала действия лицензии	04.07.2019
339	Наименование лицензируемого вида деятельности, на который выдана лицензия	Медицинская деятельность (за исключением указанной деятельности, осуществляемой медицинскими организациями и другими организациями, входящими в частную систему здравоохранения, на территории инновационного центра "Сколково")
340	Наименование лицензирующего органа	Федеральная служба по надзору в сфере здравоохранения
341	ГРН и дата внесения в ЕГРЮЛ записи, содержащей указанные сведения	2221600755858 12.06.2022
35		
342	Серия и номер лицензии	Л039-00117-77/00152587 ГМ
343	Дата лицензии	11.04.2022
344	Дата начала действия лицензии	11.04.2022
345	Наименование лицензируемого вида деятельности, на который выдана лицензия	Деятельность в области гидрометеорологии и в смежных с ней областях (за исключением указанной деятельности, осуществляемой в ходе инженерных изысканий, выполняемых для подготовки проектной документации, строительства, реконструкции объектов капитального строительства) л) проведение наблюдений за состоянием окружающей среды, физическими и химическими процессами, происходящими в окружающей среде, для определения уровня химического загрязнения водных объектов (в том числе по гидробиологическим показателям), сбор, обработка, хранение, предоставление и распространение информации и информационной продукции, полученной в результате проведения указанных наблюдений
346	Наименование лицензирующего органа	ФЕДЕРАЛЬНАЯ СЛУЖБА ПО ГИДРОМЕТЕОРОЛОГИИ И МОНИТОРИНГУ ОКРУЖАЮЩЕЙ СРЕДЫ
347	ГРН и дата внесения в ЕГРЮЛ записи, содержащей указанные сведения	2221601190875 08.09.2022

36		
348	Серия и номер лицензии	ТАТ 01435 ВЭ
349	Дата лицензии	07.09.2015
350	Дата начала действия лицензии	07.09.2015
351	Дата окончания действия лицензии	01.09.2031
352	Наименование лицензируемого вида деятельности, на который выдана лицензия	Пользование участками недр для целей геологического изучения и добычи подземных вод, используемых для питьевого водоснабжения населения или технологического обеспечения водой объектов промышленности
353	Наименование лицензирующего органа	МИНИСТЕРСТВО ЭКОЛОГИИ И ПРИРОДНЫХ РЕСУРСОВ РЕСПУБЛИКИ ТАТАРСТАН
354	ГРН и дата внесения в ЕГРЮЛ записи, содержащей указанные сведения	2221601839875 15.11.2022
37		
355	Серия и номер лицензии	ТАТ 01436 ВЭ
356	Дата лицензии	07.09.2015
357	Дата начала действия лицензии	07.09.2015
358	Дата окончания действия лицензии	01.09.2031
359	Наименование лицензируемого вида деятельности, на который выдана лицензия	Пользование участками недр для целей геологического изучения и добычи подземных вод, используемых для питьевого водоснабжения населения или технологического обеспечения водой объектов промышленности
360	Наименование лицензирующего органа	МИНИСТЕРСТВО ЭКОЛОГИИ И ПРИРОДНЫХ РЕСУРСОВ РЕСПУБЛИКИ ТАТАРСТАН
361	ГРН и дата внесения в ЕГРЮЛ записи, содержащей указанные сведения	2221601840030 15.11.2022
38		
362	Номер лицензии, присвоенный в Едином реестре учета лицензий	Л020-00113-16/00045668
363	Дата лицензии	14.03.2023
364	Дата начала действия лицензии	14.03.2023
365	Наименование лицензируемого вида деятельности, на который выдана лицензия	Деятельность по сбору, транспортированию, обработке, утилизации, обезвреживанию, размещению отходов I - IV классов опасности
366	Наименование лицензирующего органа	ФЕДЕРАЛЬНАЯ СЛУЖБА ПО НАДЗОРУ В СФЕРЕ ПРИРОДОПОЛЬЗОВАНИЯ
367	ГРН и дата внесения в ЕГРЮЛ записи, содержащей указанные сведения	2231600293220 15.03.2023
39		
368	Серия и номер лицензии	ПЕМ 015224 ВР
369	Дата лицензии	02.06.2023
370	Дата начала действия лицензии	02.06.2023
371	Дата окончания действия лицензии	02.06.2053

372	Наименование лицензируемого вида деятельности, на который выдана лицензия	Пользование участками недр для целей геологического изучения и добычи подземных вод, используемых для питьевого водоснабжения населения или технологического обеспечения водой объектов промышленности
373	Наименование лицензирующего органа	МИНИСТЕРСТВО ПРИРОДНЫХ РЕСУРСОВ, ЛЕСНОГО ХОЗЯЙСТВА И ЭКОЛОГИИ ПЕРМСКОГО КРАЯ
374	ГРН и дата внесения в ЕГРЮЛ записи, содержащей указанные сведения	2231600572267 05.06.2023
40		
375	Серия и номер лицензии	АН 16-000281
376	Дата лицензии	07.06.2019
377	Дата начала действия лицензии	07.06.2019
378	Наименование лицензируемого вида деятельности, на который выдана лицензия	Деятельность по перевозкам пассажиров и иных лиц автобусами
379	Наименование лицензирующего органа	МЕЖРЕГИОНАЛЬНОЕ ТЕРРИТОРИАЛЬНОЕ УПРАВЛЕНИЕ ФЕДЕРАЛЬНОЙ СЛУЖБЫ ПО НАДЗОРУ В СФЕРЕ ТРАНСПОРТА ПО ПРИВОЛЖСКОМУ ФЕДЕРАЛЬНОМУ ОКРУГУ
380	ГРН и дата внесения в ЕГРЮЛ записи, содержащей указанные сведения	2231601504033 26.12.2023
41		
381	Номер лицензии, присвоенный в Едином реестре учета лицензий	Л020-00113-16/00045668
382	Дата лицензии	13.05.2014
383	Дата начала действия лицензии	13.05.2014
384	Наименование лицензируемого вида деятельности, на который выдана лицензия	Деятельность по сбору, транспортированию, обработке, утилизации, обезвреживанию, размещению отходов I - IV классов опасности
385	Наименование лицензирующего органа	ФЕДЕРАЛЬНАЯ СЛУЖБА ПО НАДЗОРУ В СФЕРЕ ПРИРОДОПОЛЬЗОВАНИЯ
386	ГРН и дата внесения в ЕГРЮЛ записи, содержащей указанные сведения	2241600224732 09.03.2024
Сведения о филиалах и представительствах		
Филиалы		
1		
387	ГРН и дата внесения в ЕГРЮЛ сведений о данном филиале	2091690754098 16.10.2009
388	Наименование филиала	ПЕРМСКОЕ РАЙОННОЕ НЕФТЕПРОВОДНОЕ УПРАВЛЕНИЕ (ФИЛИАЛ АКЦИОНЕРНОГО ОБЩЕСТВА "ТРАНСНЕФТЬ - ПРИКАМЬЕ")
389	ГРН и дата внесения в ЕГРЮЛ записи, содержащей указанные сведения	2151690696595 06.07.2015

390	ГРН и дата внесения в ЕГРЮЛ записи об исправлении технической ошибки в указанных сведениях	2151690698828 07.07.2015
391	Адрес места нахождения филиала на территории Российской Федерации	614065, ПЕРМСКИЙ КРАЙ, Г. ПЕРМЬ, УЛ. МИРА, Д.115А
392	ГРН и дата внесения в ЕГРЮЛ записи, содержащей указанные сведения	2091690754098 16.10.2009
393	Сведения об учете в налоговом органе по месту нахождения филиала	КПП филиала: 590502001 Дата постановки на учет: 19.09.2022
394	Сведения о налоговом органе по месту нахождения филиала	Межрайонная инспекция Федеральной налоговой службы № 19 по Пермскому краю
395	ГРН и дата внесения в ЕГРЮЛ записи, содержащей указанные сведения	2221601252519 19.09.2022
2		
396	ГРН и дата внесения в ЕГРЮЛ сведений о данном филиале	2061655076910 16.06.2006
397	Наименование филиала	РОМАШКИНСКОЕ РАЙОННОЕ НЕФТЕПРОВОДНОЕ УПРАВЛЕНИЕ (ФИЛИАЛ АКЦИОНЕРНОГО ОБЩЕСТВА "ТРАНСНЕФТЬ - ПРИКАМЬЕ")
398	ГРН и дата внесения в ЕГРЮЛ записи, содержащей указанные сведения	2151690696595 06.07.2015
399	ГРН и дата внесения в ЕГРЮЛ записи об исправлении технической ошибки в указанных сведениях	2151690698828 07.07.2015
400	Адрес места нахождения филиала на территории Российской Федерации	423250, РЕСПУБЛИКА ТАТАРСТАН (ТАТАРСТАН), Г. ЛЕНИНОГОРСК, УЛ. ЛЕНИНГРАДСКАЯ, Д.57
401	ГРН и дата внесения в ЕГРЮЛ записи, содержащей указанные сведения	2061655076910 16.06.2006
402	Сведения об учете в налоговом органе по месту нахождения филиала	КПП филиала: 164902001 Дата постановки на учет: 19.09.2022
403	Сведения о налоговом органе по месту нахождения филиала	Межрайонная инспекция Федеральной налоговой службы № 16 по Республике Татарстан
404	ГРН и дата внесения в ЕГРЮЛ записи, содержащей указанные сведения	2221601243378 19.09.2022

3		
405	ГРН и дата внесения в ЕГРЮЛ сведений о данном филиале	2061655076910 16.06.2006
406	Наименовании филиала	УДМУРТСКОЕ РАЙОННОЕ НЕФТЕПРОВОДНОЕ УПРАВЛЕНИЕ (ФИЛИАЛ АКЦИОНЕРНОГО ОБЩЕСТВА "ТРАНСНЕФТЬ - ПРИКАМЬЕ")
407	ГРН и дата внесения в ЕГРЮЛ записи, содержащей указанные сведения	2151690696595 06.07.2015
408	ГРН и дата внесения в ЕГРЮЛ записи об исправлении технической ошибки в указанных сведениях	2151690698828 07.07.2015
409	Адрес места нахождения филиала на территории Российской Федерации	426039, УДМУРТСКАЯ РЕСПУБЛИКА, Г. ИЖЕВСК, Ш. ВОТКИНСКОЕ, Д.174
410	ГРН и дата внесения в ЕГРЮЛ записи, содержащей указанные сведения	2061655076910 16.06.2006
411	Сведения об учете в налоговом органе по месту нахождения филиала	КПП филиала: 183402001 Дата постановки на учет: 29.05.2023
412	Сведения о налоговом органе по месту нахождения филиала	Управление Федеральной налоговой службы по Удмуртской Республике
413	ГРН и дата внесения в ЕГРЮЛ записи, содержащей указанные сведения	2231600550025 29.05.2023
4		
414	ГРН и дата внесения в ЕГРЮЛ сведений о данном филиале	2081690668740 22.09.2008
415	Наименовании филиала	КАЗАНСКОЕ РАЙОННОЕ НЕФТЕПРОВОДНОЕ УПРАВЛЕНИЕ (ФИЛИАЛ АКЦИОНЕРНОГО ОБЩЕСТВА "ТРАНСНЕФТЬ - ПРИКАМЬЕ")
416	ГРН и дата внесения в ЕГРЮЛ записи, содержащей указанные сведения	2171690731221 19.04.2017
417	Адрес места нахождения филиала на территории Российской Федерации	420061, РЕСПУБЛИКА ТАТАРСТАН (ТАТАРСТАН), Г. КАЗАНЬ, УЛ. НИКОЛАЯ ЕРШОВА, Д. 26, К. А
418	ГРН и дата внесения в ЕГРЮЛ записи, содержащей указанные сведения	2171690731221 19.04.2017

419	Сведения об учете в налоговом органе по месту нахождения филиала	КПП филиала: 165543001 Дата постановки на учет: 22.09.2008
420	Сведения о налоговом органе по месту нахождения филиала	Межрайонная инспекция Федеральной налоговой службы № 14 по Республике Татарстан
421	ГРН и дата внесения в ЕГРЮЛ записи, содержащей указанные сведения	2191690354029 19.03.2019
5		
422	ГРН и дата внесения в ЕГРЮЛ сведений о данном филиале	2051622072599 13.07.2005
423	Наименование филиала	АЛЬМЕТЬЕВСКОЕ РАЙОННОЕ НЕФТЕПРОВОДНОЕ УПРАВЛЕНИЕ (ФИЛИАЛ АКЦИОНЕРНОГО ОБЩЕСТВА "ТРАНСНЕФТЬ - ПРИКАМЬЕ")
424	ГРН и дата внесения в ЕГРЮЛ записи, содержащей указанные сведения	2151690696595 06.07.2015
425	ГРН и дата внесения в ЕГРЮЛ записи об исправлении технической ошибки в указанных сведениях	2231600847410 26.07.2023
426	Адрес места нахождения филиала на территории Российской Федерации	423403, РЕСПУБЛИКА ТАТАРСТАН (ТАТАРСТАН), Р-Н АЛЬМЕТЬЕВСКИЙ, Г АЛЬМЕТЬЕВСК, ПР-КТ СТРОИТЕЛЕЙ, ЗД. 24
427	ГРН и дата внесения в ЕГРЮЛ записи, содержащей указанные сведения	2051622072599 13.07.2005
428	ГРН и дата внесения в ЕГРЮЛ записи об исправлении технической ошибки в указанных сведениях	2231600847410 26.07.2023
429	Сведения об учете в налоговом органе по месту нахождения филиала	КПП филиала: 164402001 Дата постановки на учет: 21.06.1999
430	Сведения о налоговом органе по месту нахождения филиала	Межрайонная инспекция Федеральной налоговой службы № 16 по Республике Татарстан
431	ГРН и дата внесения в ЕГРЮЛ записи, содержащей указанные сведения	2231600849181 26.07.2023
Сведения о записях, внесенных в Единый государственный реестр юридических лиц		
1		
432	Причина внесения записи в ЕГРЮЛ	Внесение в Единый государственный реестр юридических лиц сведений о юридическом лице, зарегистрированном до 1 июля 2002 года
433	ГРН и дата внесения записи в ЕГРЮЛ	1021601763820 23.09.2002

434	Наименование регистрирующего органа, которым запись внесена в ЕГРЮЛ	Межрайонная инспекция МНС России №17 по Республике Татарстан
Сведения о свидетельстве, подтверждающем факт внесения записи в ЕГРЮЛ		
435	Серия, номер и дата выдачи свидетельства	16 0075217 23.09.2002
Сведения о статусе записи		
436	Статус записи	В запись внесены исправления в связи с технической ошибкой, допущенной регистрирующим органом
437	ГРН и дата записи, которой в данную запись внесены исправления в связи с технической ошибкой	2071690458651 08.08.2007
2		
438	Причина внесения записи в ЕГРЮЛ	Уведомление регистрирующего органа о внесении изменений в учредительные документы юридического лица
439	ГРН и дата внесения записи в ЕГРЮЛ	2021601770188 19.12.2002
440	Наименование регистрирующего органа, которым запись внесена в ЕГРЮЛ	Межрайонная инспекция МНС России №17 по Республике Татарстан
Сведения о свидетельстве, подтверждающем факт внесения записи в ЕГРЮЛ		
441	Серия, номер и дата выдачи свидетельства	16 0075961 19.12.2002
3		
442	Причина внесения записи в ЕГРЮЛ	Уведомление регистрирующего органа о внесении изменений в учредительные документы юридического лица
443	ГРН и дата внесения записи в ЕГРЮЛ	2031610000739 07.02.2003
444	Наименование регистрирующего органа, которым запись внесена в ЕГРЮЛ	Межрайонная инспекция МНС России №17 по Республике Татарстан
Сведения о свидетельстве, подтверждающем факт внесения записи в ЕГРЮЛ		
445	Серия, номер и дата выдачи свидетельства	16 002835259 07.02.2003
4		
446	Причина внесения записи в ЕГРЮЛ	Представление лицензирующим органом сведений о предоставлении лицензии
447	ГРН и дата внесения записи в ЕГРЮЛ	2031610004545 22.10.2003
448	Наименование регистрирующего органа, которым запись внесена в ЕГРЮЛ	Межрайонная инспекция МНС России №17 по Республике Татарстан
5		
449	Причина внесения записи в ЕГРЮЛ	Представление сведений об учете юридического лица в налоговом органе
450	ГРН	16.02.2004
451	Наименование регистрирующего органа, которым запись внесена в ЕГРЮЛ	Межрайонная инспекция МНС России №17 по Республике Татарстан

6		
452	Причина внесения записи в ЕГРЮЛ	Государственная регистрация изменений, внесенных в учредительный документ юридического лица, и внесение изменений в сведения о юридическом лице, содержащиеся в ЕГРЮЛ
453	ГРН и дата внесения записи в ЕГРЮЛ	2041610001387 16.02.2004
454	Наименование регистрирующего органа, которым запись внесена в ЕГРЮЛ	Межрайонная инспекция МНС России №17 по Республике Татарстан
Сведения о документах, представленных при внесении записи в ЕГРЮЛ		
455	Наименование документа	Р13001 Заявление об изменениях, вносимых в учред.документы
456	Номер документа	139
457	Дата документа	12.02.2004
Сведения о документах, представленных при внесении записи в ЕГРЮЛ		
458	Наименование документа	Устав ЮЛ
Сведения о документах, представленных при внесении записи в ЕГРЮЛ		
459	Наименование документа	ВЫПИСКА ИЗ ПРОТОКОЛА № 1 ОТ 12.01.2004 Г.
Сведения о документах, представленных при внесении записи в ЕГРЮЛ		
460	Наименование документа	ПЛАТЕЖНОЕ ПОРУЧЕНИЕ
461	Номер документа	3226
462	Дата документа	06.02.2004
Сведения о свидетельстве, подтверждающем факт внесения записи в ЕГРЮЛ		
463	Серия, номер и дата выдачи свидетельства	16 002836357 16.02.2004
7		
464	Причина внесения записи в ЕГРЮЛ	Государственная регистрация изменений, внесенных в учредительный документ юридического лица, и внесение изменений в сведения о юридическом лице, содержащиеся в ЕГРЮЛ
465	ГРН и дата внесения записи в ЕГРЮЛ	2041621016897 15.06.2004
466	Наименование регистрирующего органа, которым запись внесена в ЕГРЮЛ	Межрайонная инспекция МНС России №14 по Республике Татарстан
Сведения о документах, представленных при внесении записи в ЕГРЮЛ		
467	Наименование документа	ЗАЯВЛЕНИЕ ОБ ИЗМ.СВЕДЕНИЙ, ВНОСИМЫХ В УЧРЕД.ДОКУМ.
468	Номер документа	8409
469	Дата документа	08.06.2004
Сведения о документах, представленных при внесении записи в ЕГРЮЛ		
470	Наименование документа	УСТАВ
471	Номер документа	2
472	Дата документа	27.05.2004

473	Наименование документа	ВЫПИСКА ИЗ ПРОТОКОЛА
474	Номер документа	2
475	Дата документа	27.05.2004
476	Наименование документа	ПЛАТЕЖНОЕ ПОРУЧЕНИЕ
477	Номер документа	387
478	Дата документа	04.06.2004
479	Наименование документа	ДОВЕРЕННОСТЬ
480	Номер документа	01-01-9/175
481	Дата документа	04.06.2004
Сведения о свидетельстве, подтверждающем факт внесения записи в ЕГРЮЛ		
482	Серия, номер и дата выдачи свидетельства	16 000924404 15.06.2004
8		
483	Причина внесения записи в ЕГРЮЛ	Представление сведений об учете юридического лица в налоговом органе
484	ГРН	13.07.2004
485	Наименование регистрирующего органа, которым запись внесена в ЕГРЮЛ	Межрайонная инспекция МНС России №14 по Республике Татарстан
9		
486	Причина внесения записи в ЕГРЮЛ	Представление сведений о регистрации юридического лица в качестве страхователя в территориальном органе Пенсионного фонда Российской Федерации
487	ГРН	23.09.2004
488	Наименование регистрирующего органа, которым запись внесена в ЕГРЮЛ	Межрайонная инспекция МНС России №14 по Республике Татарстан
10		
489	Причина внесения записи в ЕГРЮЛ	Представление сведений о регистрации юридического лица в качестве страхователя в исполнительном органе Фонда социального страхования Российской Федерации
490	ГРН и дата внесения записи в ЕГРЮЛ	2051622062787 20.06.2005
491	Наименование регистрирующего органа, которым запись внесена в ЕГРЮЛ	Межрайонная инспекция Федеральной налоговой службы №14 по Республике Татарстан
11		
492	Причина внесения записи в ЕГРЮЛ	Уведомление регистрирующего органа о внесении изменений в учредительные документы юридического лица
493	ГРН и дата внесения записи в ЕГРЮЛ	2051622072599 13.07.2005
494	Наименование регистрирующего органа, которым запись внесена в ЕГРЮЛ	Межрайонная инспекция Федеральной налоговой службы №14 по Республике Татарстан

	Сведения о документах, представленных при внесении записи в ЕГРЮЛ	
495	Наименование документа	УВЕДОМЛЕНИЕ
496	Наименование документа	ВЫИСКА ИЗ ПРОТОКОЛА
497	Наименование документа	ИЗМЕНЕНИЯ В УСТАВ
	Сведения о свидетельстве, подтверждающем факт внесения записи в ЕГРЮЛ	
498	Серия, номер и дата выдачи свидетельства	16 003589090 13.07.2005
12		
499	Причина внесения записи в ЕГРЮЛ	Изменение сведений о юридическом лице, содержащихся в Едином государственном реестре юридических лиц
500	ГРН и дата внесения записи в ЕГРЮЛ	2051622079837 27.07.2005
501	Наименование регистрирующего органа, которым запись внесена в ЕГРЮЛ	Межрайонная инспекция Федеральной налоговой службы №14 по Республике Татарстан
	Сведения о документах, представленных при внесении записи в ЕГРЮЛ	
502	Наименование документа	ЗАЯВЛЕНИЕ
503	Номер документа	1793/1
504	Дата документа	20.07.2005
505	Наименование документа	ВЫПИСКА ИЗ ПРОТОКОЛА
	Сведения о свидетельстве, подтверждающем факт внесения записи в ЕГРЮЛ	
506	Серия, номер и дата выдачи свидетельства	16 003589331 27.07.2005
13		
507	Причина внесения записи в ЕГРЮЛ	Представление сведений о регистрации юридического лица в качестве страхователя в исполнительном органе Фонда социального страхования Российской Федерации
508	ГРН и дата внесения записи в ЕГРЮЛ	2051622170092 29.12.2005
509	Наименование регистрирующего органа, которым запись внесена в ЕГРЮЛ	Межрайонная инспекция Федеральной налоговой службы №14 по Республике Татарстан
14		
510	Причина внесения записи в ЕГРЮЛ	Представление сведений о регистрации юридического лица в качестве страхователя в исполнительном органе Фонда социального страхования Российской Федерации
511	ГРН и дата внесения записи в ЕГРЮЛ	2051622170972 29.12.2005

512	Наименование регистрирующего органа, которым запись внесена в ЕГРЮЛ	Межрайонная инспекция Федеральной налоговой службы №14 по Республике Татарстан
15		
513	Причина внесения записи в ЕГРЮЛ	Представление сведений о регистрации юридического лица в качестве страхователя в исполнительном органе Фонда социального страхования Российской Федерации
514	ГРН и дата внесения записи в ЕГРЮЛ	2051622214433 29.12.2005
515	Наименование регистрирующего органа, которым запись внесена в ЕГРЮЛ	Межрайонная инспекция Федеральной налоговой службы №14 по Республике Татарстан
16		
516	Причина внесения записи в ЕГРЮЛ	Изменение сведений о юридическом лице, содержащихся в Едином государственном реестре юридических лиц
517	ГРН и дата внесения записи в ЕГРЮЛ	2061655002979 17.01.2006
518	Наименование регистрирующего органа, которым запись внесена в ЕГРЮЛ	Межрайонная инспекция Федеральной налоговой службы №14 по Республике Татарстан
Сведения о документах, представленных при внесении записи в ЕГРЮЛ		
519	Наименование документа	Р14001 ЗАЯВЛЕНИЕ О ИЗМ.СВЕДЕНИЙ, НЕ СВЯЗАННЫХ С УЧРЕД.ДОКУМ.
520	Дата документа	30.12.2005
Сведения о документах, представленных при внесении записи в ЕГРЮЛ		
521	Наименование документа	ВЫПИСКА ИЗ ПРИКАЗА
522	Дата документа	26.12.2005
Сведения о свидетельстве, подтверждающем факт внесения записи в ЕГРЮЛ		
523	Серия, номер и дата выдачи свидетельства	16 004496109 17.01.2006
17		
524	Причина внесения записи в ЕГРЮЛ	Изменение сведений о юридическом лице, содержащихся в Едином государственном реестре юридических лиц
525	ГРН и дата внесения записи в ЕГРЮЛ	2061655007071 03.02.2006
526	Наименование регистрирующего органа, которым запись внесена в ЕГРЮЛ	Межрайонная инспекция Федеральной налоговой службы №14 по Республике Татарстан
Сведения о документах, представленных при внесении записи в ЕГРЮЛ		
527	Наименование документа	Р14001 ЗАЯВЛЕНИЕ О ИЗМ.СВЕДЕНИЙ, НЕ СВЯЗАННЫХ С УЧРЕД.ДОКУМ.
528	Номер документа	189
529	Дата документа	03.01.2006

	Сведения о свидетельстве, подтверждающем факт внесения записи в ЕГРЮЛ	
530	Серия, номер и дата выдачи свидетельства	16 004496103 03.02.2006
18		
531	Причина внесения записи в ЕГРЮЛ	Представление сведений о регистрации юридического лица в качестве страхователя в исполнительном органе Фонда социального страхования Российской Федерации
532	ГРН и дата внесения записи в ЕГРЮЛ	2061655042470 18.04.2006
533	Наименование регистрирующего органа, которым запись внесена в ЕГРЮЛ	Межрайонная инспекция Федеральной налоговой службы №14 по Республике Татарстан
19		
534	Причина внесения записи в ЕГРЮЛ	Государственная регистрация изменений, внесенных в учредительный документ юридического лица, и внесение изменений в сведения о юридическом лице, содержащиеся в ЕГРЮЛ
535	ГРН и дата внесения записи в ЕГРЮЛ	2061655076910 16.06.2006
536	Наименование регистрирующего органа, которым запись внесена в ЕГРЮЛ	Межрайонная инспекция Федеральной налоговой службы №14 по Республике Татарстан
	Сведения о документах, представленных при внесении записи в ЕГРЮЛ	
537	Наименование документа	Р13001 ЗАЯВЛЕНИЕ ОБ ИЗМ.СВЕДЕНИЙ, ВНОСИМЫХ В УЧРЕД.ДОКУМ.
538	Дата документа	08.06.2006
539	Наименование документа	ИЗМЕНЕНИЯ К УСТАВУ ЮРИДИЧЕСКОГО ЛИЦА
540	Наименование документа	ВЫПИСКА
541	Наименование документа	П/П
542	Номер документа	005040
543	Дата документа	07.06.2006
	Сведения о свидетельстве, подтверждающем факт внесения записи в ЕГРЮЛ	
544	Серия, номер и дата выдачи свидетельства	16 004392842 16.06.2006
20		
545	Причина внесения записи в ЕГРЮЛ	Изменение сведений о юридическом лице, содержащихся в Едином государственном реестре юридических лиц
546	ГРН и дата внесения записи в ЕГРЮЛ	2071690009708 26.01.2007

547	Наименование регистрирующего органа, которым запись внесена в ЕГРЮЛ	Межрайонная инспекция Федеральной налоговой службы № 18 по Республике Татарстан
Сведения о документах, представленных при внесении записи в ЕГРЮЛ		
548	Наименование документа	Р14001 ЗАЯВЛЕНИЕ О ИЗМ.СВЕДЕНИЙ, НЕ СВЯЗАННЫХ С УЧРЕД.ДОКУМ.
549	Номер документа	1
Сведения о документах, представленных при внесении записи в ЕГРЮЛ		
550	Наименование документа	ВЫПИСКА
551	Номер документа	2
Сведения о документах, представленных при внесении записи в ЕГРЮЛ		
552	Наименование документа	ПРИКАЗ
553	Номер документа	3
Сведения о свидетельстве, подтверждающем факт внесения записи в ЕГРЮЛ		
554	Серия, номер и дата выдачи свидетельства	16 004411851 26.01.2007
21		
555	Причина внесения записи в ЕГРЮЛ	Уведомление регистрирующего органа о внесении изменений в учредительные документы юридического лица
556	ГРН и дата внесения записи в ЕГРЮЛ	2071690010412 26.01.2007
557	Наименование регистрирующего органа, которым запись внесена в ЕГРЮЛ	Межрайонная инспекция Федеральной налоговой службы № 18 по Республике Татарстан
Сведения о документах, представленных при внесении записи в ЕГРЮЛ		
558	Наименование документа	Р13002 УВЕДОМЛЕНИЕ О ВНЕСЕНИИ ИЗМЕНЕНИЙ В УЧРЕД.ДОКУМЕНТЫ
559	Дата документа	19.01.2007
Сведения о документах, представленных при внесении записи в ЕГРЮЛ		
560	Наименование документа	РЕШЕНИЕ О ВНЕСЕНИИ ИЗМЕНЕНИЙ В УЧРЕДИТЕЛЬНЫЕ ДОКУМЕНТЫ
561	Дата документа	19.01.2007
Сведения о документах, представленных при внесении записи в ЕГРЮЛ		
562	Наименование документа	УСТАВ ЮРИДИЧЕСКОГО ЛИЦА (ИЗМЕНЕНИЕ)
563	Дата документа	19.01.2007
Сведения о свидетельстве, подтверждающем факт внесения записи в ЕГРЮЛ		
564	Серия, номер и дата выдачи свидетельства	16 004411714 26.01.2007
22		
565	Причина внесения записи в ЕГРЮЛ	Изменение сведений о юридическом лице, содержащихся в Едином государственном реестре юридических лиц
566	ГРН и дата внесения записи в ЕГРЮЛ	2071690200800 20.04.2007

567	Наименование регистрирующего органа, которым запись внесена в ЕГРЮЛ	Межрайонная инспекция Федеральной налоговой службы № 18 по Республике Татарстан
Сведения о документах, представленных при внесении записи в ЕГРЮЛ		
568	Наименование документа	Р14001 ЗАЯВЛЕНИЕ О ИЗМ.СВЕДЕНИЙ, НЕ СВЯЗАННЫХ С УЧРЕД.ДОКУМ.
569	Дата документа	13.04.2007
Сведения о свидетельстве, подтверждающем факт внесения записи в ЕГРЮЛ		
570	Наименование документа	СОПРОВОДИТЕЛЬНОЕ ПИСЬМО
Сведения о свидетельстве, подтверждающем факт внесения записи в ЕГРЮЛ		
571	Серия, номер и дата выдачи свидетельства	16 004469974 20.04.2007
23		
572	Причина внесения записи в ЕГРЮЛ	Представление лицензирующим органом сведений о предоставлении лицензии
573	ГРН и дата внесения записи в ЕГРЮЛ	2071690356032 20.06.2007
574	Наименование регистрирующего органа, которым запись внесена в ЕГРЮЛ	Межрайонная инспекция Федеральной налоговой службы № 18 по Республике Татарстан
24		
575	Причина внесения записи в ЕГРЮЛ	Внесение изменений в сведения о юридическом лице, содержащиеся в Едином государственном реестре юридических лиц, в связи с ошибками, допущенными заявителем в ранее представленном заявлении
576	ГРН и дата внесения записи в ЕГРЮЛ	2071690458651 08.08.2007
577	Наименование регистрирующего органа, которым запись внесена в ЕГРЮЛ	Межрайонная инспекция Федеральной налоговой службы № 18 по Республике Татарстан
Сведения о документах, представленных при внесении записи в ЕГРЮЛ		
578	Наименование документа	Р14001 ЗАЯВЛЕНИЕ ОБ ИСПРАВЛЕНИИ ОШИБОК, ДОПУЩ.ЗАЯВИТ.В ДР.ДОКУМ.О РЕГИСТРАЦИИ
579	Номер документа	17223А
580	Дата документа	01.08.2007
Сведения о свидетельстве, подтверждающем факт внесения записи в ЕГРЮЛ		
581	Серия, номер и дата выдачи свидетельства	16 004593761 08.08.2007
582	ГРН и дата записи, в которую данной записью внесены исправления	1021601763820 23.09.2002

25		
583	Причина внесения записи в ЕГРЮЛ	Представление сведений о регистрации юридического лица в качестве страхователя в территориальном органе Пенсионного фонда Российской Федерации
584	ГРН и дата внесения записи в ЕГРЮЛ	2071690542449 12.09.2007
585	Наименование регистрирующего органа, которым запись внесена в ЕГРЮЛ	Межрайонная инспекция Федеральной налоговой службы № 18 по Республике Татарстан
26		
	Сведения о статусе записи	
586	Статус записи	Запись признана недействительной
587	ГРН и дата внесения записи, которой данная запись признана недействительной	2171690573371 29.03.2017
26		
588	Причина внесения записи в ЕГРЮЛ	Изменение сведений о юридическом лице, содержащихся в Едином государственном реестре юридических лиц
589	ГРН и дата внесения записи в ЕГРЮЛ	2071690807351 22.12.2007
590	Наименование регистрирующего органа, которым запись внесена в ЕГРЮЛ	Межрайонная инспекция Федеральной налоговой службы № 18 по Республике Татарстан
26		
	Сведения о документах, представленных при внесении записи в ЕГРЮЛ	
591	Наименование документа	Р14001 ЗАЯВЛЕНИЕ О ИЗМ.СВЕДЕНИЙ, НЕ СВЯЗАННЫХ С УЧРЕД.ДОКУМ.
592	Номер документа	29577А
593	Дата документа	14.12.2007
26		
594	Наименование документа	ВЫПИСКА ИЗ ПРОТОКОЛА
595	Номер документа	2
596	Дата документа	13.12.2007
26		
597	Наименование документа	ПИСЬМО
598	Дата документа	14.12.2007
26		
	Сведения о свидетельстве, подтверждающем факт внесения записи в ЕГРЮЛ	
599	Серия, номер и дата выдачи свидетельства	16 004575326 22.12.2007
27		
600	Причина внесения записи в ЕГРЮЛ	Изменение сведений о юридическом лице, содержащихся в Едином государственном реестре юридических лиц
601	ГРН и дата внесения записи в ЕГРЮЛ	2071690826470 27.12.2007
602	Наименование регистрирующего органа, которым запись внесена в ЕГРЮЛ	Межрайонная инспекция Федеральной налоговой службы № 18 по Республике Татарстан

	Сведения о документах, представленных при внесении записи в ЕГРЮЛ	
603	Наименование документа	Р14001 ЗАЯВЛЕНИЕ О ИЗМ.СВЕДЕНИЙ, НЕ СВЯЗАННЫХ С УЧРЕД.ДОКУМ.
604	Номер документа	30249А
605	Дата документа	21.12.2007
606	Наименование документа	ВЫПИСКА ИЗ ПРОТОКОЛА
607	Номер документа	3
608	Дата документа	19.12.2007
609	Наименование документа	ПРИКАЗ
610	Номер документа	714-ЛС
611	Дата документа	21.12.2007
	Сведения о свидетельстве, подтверждающем факт внесения записи в ЕГРЮЛ	
612	Серия, номер и дата выдачи свидетельства	16 004575969 27.12.2007
	28	
613	Причина внесения записи в ЕГРЮЛ	Представление лицензирующим органом сведений о предоставлении лицензии
614	ГРН и дата внесения записи в ЕГРЮЛ	2081690625872 02.09.2008
615	Наименование регистрирующего органа, которым запись внесена в ЕГРЮЛ	Межрайонная инспекция Федеральной налоговой службы № 18 по Республике Татарстан
	29	
616	Причина внесения записи в ЕГРЮЛ	Уведомление регистрирующего органа о внесении изменений в учредительные документы юридического лица
617	ГРН и дата внесения записи в ЕГРЮЛ	2081690668740 22.09.2008
618	Наименование регистрирующего органа, которым запись внесена в ЕГРЮЛ	Межрайонная инспекция Федеральной налоговой службы № 18 по Республике Татарстан
	Сведения о документах, представленных при внесении записи в ЕГРЮЛ	
619	Наименование документа	Р13002 УВЕДОМЛЕНИЕ О ВНЕСЕНИИ ИЗМЕНЕНИЙ В УЧРЕД.ДОКУМЕНТЫ
620	Номер документа	24479А
621	Дата документа	15.09.2008
622	Наименование документа	ПРОТОКОЛ
623	Номер документа	3
624	Дата документа	29.07.2008
625	Наименование документа	ИЗМЕНЕНИЯ В УСТАВ ЮРИДИЧЕСКОГО ЛИЦА
626	Дата документа	02.09.2008

627	Наименование документа	ПИСЬМО
628	Дата документа	15.09.2008
Сведения о свидетельстве, подтверждающем факт внесения записи в ЕГРЮЛ		
629	Серия, номер и дата выдачи свидетельства	16 005190512 22.09.2008
30		
630	Причина внесения записи в ЕГРЮЛ	Изменение сведений о юридическом лице, содержащихся в Едином государственном реестре юридических лиц
631	ГРН и дата внесения записи в ЕГРЮЛ	2081690709824 03.10.2008
632	Наименование регистрирующего органа, которым запись внесена в ЕГРЮЛ	Межрайонная инспекция Федеральной налоговой службы № 18 по Республике Татарстан
Сведения о документах, представленных при внесении записи в ЕГРЮЛ		
633	Наименование документа	Р14001 ЗАЯВЛЕНИЕ О ИЗМ.СВЕДЕНИЙ, НЕ СВЯЗАННЫХ С УЧРЕД.ДОКУМ.
634	Номер документа	25718А
635	Дата документа	26.09.2008
636	Наименование документа	ПАСПОРТ (КОПИЯ)
Сведения о свидетельстве, подтверждающем факт внесения записи в ЕГРЮЛ		
637	Серия, номер и дата выдачи свидетельства	16 005137728 03.10.2008
31		
638	Причина внесения записи в ЕГРЮЛ	Государственная регистрация изменений, внесенных в учредительный документ юридического лица, и внесение изменений в сведения о юридическом лице, содержащиеся в ЕГРЮЛ
639	ГРН и дата внесения записи в ЕГРЮЛ	2091690480946 01.07.2009
640	Наименование регистрирующего органа, которым запись внесена в ЕГРЮЛ	Межрайонная инспекция Федеральной налоговой службы № 18 по Республике Татарстан
Сведения о документах, представленных при внесении записи в ЕГРЮЛ		
641	Наименование документа	Р13001 ЗАЯВЛЕНИЕ ОБ ИЗМЕНЕНИЯХ, ВНОСИМЫХ В УЧРЕД.ДОКУМЕНТЫ
642	Номер документа	16490А
643	Дата документа	24.06.2009
644	Наименование документа	ДОКУМЕНТ ОБ ОПЛАТЕ ГОСУДАРСТВЕННОЙ ПОШЛИНЫ
645	Номер документа	45272
646	Дата документа	22.06.2009

647	Наименование документа	ВЫПИСКА ИЗ ЛИЦЕВОГО СЧЕТА
648	Дата документа	22.06.2009
649	Наименование документа	ПРОТОКОЛ
650	Номер документа	3
651	Дата документа	23.06.2009
652	Наименование документа	ИЗМЕНЕНИЯ К УСТАВУ
653	Дата документа	23.06.2009
Сведения о свидетельстве, подтверждающем факт внесения записи в ЕГРЮЛ		
654	Серия, номер и дата выдачи свидетельства	16 005553471 01.07.2009
32		
655	Причина внесения записи в ЕГРЮЛ	Изменение сведений о юридическом лице, содержащихся в Едином государственном реестре юридических лиц
656	ГРН и дата внесения записи в ЕГРЮЛ	2091690754098 16.10.2009
657	Наименование регистрирующего органа, которым запись внесена в ЕГРЮЛ	Межрайонная инспекция Федеральной налоговой службы № 18 по Республике Татарстан
Сведения о документах, представленных при внесении записи в ЕГРЮЛ		
658	Наименование документа	Р14001 ЗАЯВЛЕНИЕ ОБ ИЗМ.СВЕДЕНИЙ, НЕ СВЯЗАННЫХ С ИЗМ. УЧРЕД.ДОКУМЕНТОВ (П.2.1) + ЛИСТ В ФОРМА Р13001
659	Номер документа	27405А
660	Дата документа	09.10.2009
661	Наименование документа	ПИСЬМО + СОГЛАШЕНИЕ (КОПИЯ)
662	Наименование документа	ДОВЕРЕННОСТЬ
Сведения о свидетельстве, подтверждающем факт внесения записи в ЕГРЮЛ		
663	Серия, номер и дата выдачи свидетельства	16 005689355 16.10.2009
33		
664	Причина внесения записи в ЕГРЮЛ	Представление лицензирующим органом сведений о предоставлении лицензии
665	ГРН и дата внесения записи в ЕГРЮЛ	2091690930648 08.12.2009
666	Наименование регистрирующего органа, которым запись внесена в ЕГРЮЛ	Межрайонная инспекция Федеральной налоговой службы № 18 по Республике Татарстан

34		
667	Причина внесения записи в ЕГРЮЛ	Представление сведений о регистрации юридического лица в качестве страхователя в территориальном органе Пенсионного фонда Российской Федерации
668	ГРН и дата внесения записи в ЕГРЮЛ	2101690162781 16.01.2010
669	Наименование регистрирующего органа, которым запись внесена в ЕГРЮЛ	Межрайонная инспекция Федеральной налоговой службы № 18 по Республике Татарстан
35		
670	Причина внесения записи в ЕГРЮЛ	Представление лицензирующим органом сведений о предоставлении лицензии
671	ГРН и дата внесения записи в ЕГРЮЛ	2101690243191 08.02.2010
672	Наименование регистрирующего органа, которым запись внесена в ЕГРЮЛ	Межрайонная инспекция Федеральной налоговой службы № 18 по Республике Татарстан
36		
673	Причина внесения записи в ЕГРЮЛ	Представление лицензирующим органом сведений о предоставлении лицензии
674	ГРН и дата внесения записи в ЕГРЮЛ	2101690775085 10.08.2010
675	Наименование регистрирующего органа, которым запись внесена в ЕГРЮЛ	Межрайонная инспекция Федеральной налоговой службы № 18 по Республике Татарстан
37		
676	Причина внесения записи в ЕГРЮЛ	Представление лицензирующим органом сведений о предоставлении лицензии
677	ГРН и дата внесения записи в ЕГРЮЛ	2101690914554 27.09.2010
678	Наименование регистрирующего органа, которым запись внесена в ЕГРЮЛ	Межрайонная инспекция Федеральной налоговой службы № 18 по Республике Татарстан
38		
679	Причина внесения записи в ЕГРЮЛ	Представление лицензирующим органом сведений о предоставлении лицензии
680	ГРН и дата внесения записи в ЕГРЮЛ	2101690914576 27.09.2010
681	Наименование регистрирующего органа, которым запись внесена в ЕГРЮЛ	Межрайонная инспекция Федеральной налоговой службы № 18 по Республике Татарстан
39		
682	Причина внесения записи в ЕГРЮЛ	Государственная регистрация изменений, внесенных в учредительный документ юридического лица, и внесение изменений в сведения о юридическом лице, содержащиеся в ЕГРЮЛ
683	ГРН и дата внесения записи в ЕГРЮЛ	2111690181920 15.03.2011
684	Наименование регистрирующего органа, которым запись внесена в ЕГРЮЛ	Межрайонная инспекция Федеральной налоговой службы № 18 по Республике Татарстан

	Сведения о документах, представленных при внесении записи в ЕГРЮЛ	
685	Наименование документа	Р13001 ЗАЯВЛЕНИЕ ОБ ИЗМЕНЕНИЯХ, ВНОСИМЫХ В УЧРЕД. ДОКУМЕНТЫ
686	Номер документа	7420А
687	Дата документа	05.03.2011
688	Наименование документа	ДОВЕРЕННОСТЬ
689	Номер документа	01-01-9/460
690	Дата документа	05.03.2011
691	Наименование документа	ЗАЯВЛЕНИЕ НА ПРЕДОСТАВЛЕНИЕ УСТАВА
692	Дата документа	05.03.2011
693	Наименование документа	ПЛАТЕЖНЫЙ ДОКУМЕНТ ЗА ПРЕДОСТАВЛЕНИЕ СОДЕРЖАЩИХСЯ В ГОСУДАРСТВЕННОМ РЕЕСТРЕ СВЕДЕНИЙ
694	Номер документа	023950
695	Дата документа	05.03.2011
696	Наименование документа	ДОКУМЕНТ ОБ ОПЛАТЕ ГОСУДАРСТВЕННОЙ ПОШЛИНЫ
697	Номер документа	23435
698	Дата документа	03.03.2011
699	Наименование документа	ПРОТОКОЛ
700	Номер документа	1
701	Дата документа	03.03.2011
702	Наименование документа	УСТАВ ЮЛ
703	Дата документа	03.03.2011
	Сведения о свидетельстве, подтверждающем факт внесения записи в ЕГРЮЛ	
704	Серия, номер и дата выдачи свидетельства	16 006192560 15.03.2011
40		
705	Причина внесения записи в ЕГРЮЛ	Представление сведений о регистрации юридического лица в качестве страхователя в территориальном органе Пенсионного фонда Российской Федерации
706	ГРН и дата внесения записи в ЕГРЮЛ	2111690261758 11.04.2011
707	Наименование регистрирующего органа, которым запись внесена в ЕГРЮЛ	Межрайонная инспекция Федеральной налоговой службы № 18 по Республике Татарстан

41		
708	Причина внесения записи в ЕГРЮЛ	Представление лицензирующим органом сведений о признании лицензии утратившей силу
709	ГРН и дата внесения записи в ЕГРЮЛ	6121690069836 26.11.2012
710	Наименование регистрирующего органа, которым запись внесена в ЕГРЮЛ	Межрайонная инспекция Федеральной налоговой службы № 18 по Республике Татарстан
42		
711	Причина внесения записи в ЕГРЮЛ	Представление лицензирующим органом сведений о переоформлении лицензии, внесении изменений в сведения о лицензии (сведений о продлении срока действия лицензии)
712	ГРН и дата внесения записи в ЕГРЮЛ	2131690173074 25.02.2013
713	Наименование регистрирующего органа, которым запись внесена в ЕГРЮЛ	Межрайонная инспекция Федеральной налоговой службы № 18 по Республике Татарстан
43		
714	Причина внесения записи в ЕГРЮЛ	Представление лицензирующим органом сведений о переоформлении лицензии, внесении изменений в сведения о лицензии (сведений о продлении срока действия лицензии)
715	ГРН и дата внесения записи в ЕГРЮЛ	2131690377707 25.04.2013
716	Наименование регистрирующего органа, которым запись внесена в ЕГРЮЛ	Межрайонная инспекция Федеральной налоговой службы № 18 по Республике Татарстан
44		
717	Причина внесения записи в ЕГРЮЛ	Представление лицензирующим органом сведений о признании лицензии утратившей силу
718	ГРН и дата внесения записи в ЕГРЮЛ	2141690032790 23.01.2014
719	Наименование регистрирующего органа, которым запись внесена в ЕГРЮЛ	Межрайонная инспекция Федеральной налоговой службы № 18 по Республике Татарстан
45		
720	Причина внесения записи в ЕГРЮЛ	Изменение сведений о юридическом лице, содержащихся в Едином государственном реестре юридических лиц
721	ГРН и дата внесения записи в ЕГРЮЛ	2141690860970 09.10.2014
722	Наименование регистрирующего органа, которым запись внесена в ЕГРЮЛ	Межрайонная инспекция Федеральной налоговой службы № 18 по Республике Татарстан

	Сведения о документах, представленных при внесении записи в ЕГРЮЛ	
723	Наименование документа	Р14001 ЗАЯВЛЕНИЕ ОБ ИЗМ.СВЕДЕНИЙ, НЕ СВЯЗАННЫХ С ИЗМ. УЧРЕД.ДОКУМЕНТОВ (П.2.1)
724	Номер документа	34039А
725	Дата документа	01.10.2014
726	Наименование документа	ЗАЯВЛЕНИЕ НА ПРЕДОСТАВЛЕНИЕ ВЫПИСКИ ИЗ ЕГРЮЛ СВЕДЕНИЯМИ О ЮЛ
727	Наименование документа	ДОВЕРЕННОСТЬ
728	Дата документа	17.09.2014
46		
729	Причина внесения записи в ЕГРЮЛ	Представление лицензирующим органом сведений о переоформлении лицензии, внесении изменений в сведения о лицензии (сведений о продлении срока действия лицензии)
730	ГРН и дата внесения записи в ЕГРЮЛ	2141690945075 05.11.2014
731	Наименование регистрирующего органа, которым запись внесена в ЕГРЮЛ	Межрайонная инспекция Федеральной налоговой службы № 18 по Республике Татарстан
47		
732	Причина внесения записи в ЕГРЮЛ	Представление лицензирующим органом сведений о переоформлении лицензии, внесении изменений в сведения о лицензии (сведений о продлении срока действия лицензии)
733	ГРН и дата внесения записи в ЕГРЮЛ	2151690289970 31.03.2015
734	Наименование регистрирующего органа, которым запись внесена в ЕГРЮЛ	Межрайонная инспекция Федеральной налоговой службы № 18 по Республике Татарстан
48		
735	Причина внесения записи в ЕГРЮЛ	Государственная регистрация изменений, внесенных в учредительный документ юридического лица, и внесение изменений в сведения о юридическом лице, содержащиеся в ЕГРЮЛ
736	ГРН и дата внесения записи в ЕГРЮЛ	2151690304830 02.04.2015
737	Наименование регистрирующего органа, которым запись внесена в ЕГРЮЛ	Межрайонная инспекция Федеральной налоговой службы № 18 по Республике Татарстан
	Сведения о документах, представленных при внесении записи в ЕГРЮЛ	
738	Наименование документа	Р13001 ЗАЯВЛЕНИЕ ОБ ИЗМЕНЕНИЯХ, ВНОСИМЫХ В УЧРЕД.ДОКУМЕНТЫ
739	Номер документа	12140А

740	Дата документа	26.03.2015
741	Наименование документа	ЗАЯВЛЕНИЕ НА ПРЕДОСТАВЛЕНИЕ ВЫПИСКИ
742	Наименование документа	ДОВЕРЕННОСТЬ КОПИЯ
743	Номер документа	4Д-1477
744	Дата документа	17.09.2014
745	Наименование документа	ПРОТОКОЛ
746	Номер документа	1
747	Дата документа	25.03.2015
748	Наименование документа	ИЗМЕНЕНИЯ И ДОПОЛНЕНИЯ В УСТАВ
749	Дата документа	25.03.2015
750	Наименование документа	ДОКУМЕНТ ОБ ОПЛАТЕ ГОСУДАРСТВЕННОЙ ПОШЛИНЫ
751	Номер документа	175068
752	Дата документа	16.03.2015
49		
753	Причина внесения записи в ЕГРЮЛ	Представление лицензирующим органом сведений о переоформлении лицензии, внесении изменений в сведения о лицензии (сведений о продлении срока действия лицензии)
754	ГРН и дата внесения записи в ЕГРЮЛ	2151690418130 29.04.2015
755	Наименование регистрирующего органа, которым запись внесена в ЕГРЮЛ	Межрайонная инспекция Федеральной налоговой службы № 18 по Республике Татарстан
50		
756	Причина внесения записи в ЕГРЮЛ	Представление сведений о регистрации юридического лица в качестве страхователя в территориальном органе Пенсионного фонда Российской Федерации
757	ГРН и дата внесения записи в ЕГРЮЛ	2151690554629 28.05.2015
758	Наименование регистрирующего органа, которым запись внесена в ЕГРЮЛ	Межрайонная инспекция Федеральной налоговой службы № 18 по Республике Татарстан
51		
759	Причина внесения записи в ЕГРЮЛ	Представление лицензирующим органом сведений о переоформлении лицензии, внесении изменений в сведения о лицензии (сведений о продлении срока действия лицензии)
760	ГРН и дата внесения записи в ЕГРЮЛ	2151690563760 29.05.2015

761	Наименование регистрирующего органа, которым запись внесена в ЕГРЮЛ	Межрайонная инспекция Федеральной налоговой службы № 18 по Республике Татарстан
52		
762	Причина внесения записи в ЕГРЮЛ	Представление лицензирующим органом сведений об аннулировании лицензии
763	ГРН и дата внесения записи в ЕГРЮЛ	2151690586936 05.06.2015
764	Наименование регистрирующего органа, которым запись внесена в ЕГРЮЛ	Межрайонная инспекция Федеральной налоговой службы № 18 по Республике Татарстан
53		
765	Причина внесения записи в ЕГРЮЛ	Представление лицензирующим органом сведений о переоформлении лицензии, внесении изменений в сведения о лицензии (сведений о продлении срока действия лицензии)
766	ГРН и дата внесения записи в ЕГРЮЛ	2151690592315 06.06.2015
767	Наименование регистрирующего органа, которым запись внесена в ЕГРЮЛ	Межрайонная инспекция Федеральной налоговой службы № 18 по Республике Татарстан
54		
768	Причина внесения записи в ЕГРЮЛ	Представление лицензирующим органом сведений о переоформлении лицензии, внесении изменений в сведения о лицензии (сведений о продлении срока действия лицензии)
769	ГРН и дата внесения записи в ЕГРЮЛ	2151690592436 06.06.2015
770	Наименование регистрирующего органа, которым запись внесена в ЕГРЮЛ	Межрайонная инспекция Федеральной налоговой службы № 18 по Республике Татарстан
55		
771	Причина внесения записи в ЕГРЮЛ	Изменение сведений о юридическом лице, содержащихся в Едином государственном реестре юридических лиц
772	ГРН и дата внесения записи в ЕГРЮЛ	2151690696595 06.07.2015
773	Наименование регистрирующего органа, которым запись внесена в ЕГРЮЛ	Межрайонная инспекция Федеральной налоговой службы № 18 по Республике Татарстан
56		
Сведения о документах, представленных при внесении записи в ЕГРЮЛ		
774	Наименование документа	Р14001 ЗАЯВЛЕНИЕ ОБ ИЗМ.СВЕДЕНИЙ, НЕ СВЯЗАННЫХ С ИЗМ. УЧРЕД.ДОКУМЕНТОВ (П.2.1)
775	Наименование документа	ДОВЕРЕННОСТЬ 9КОПИЯ)

	Сведения о статусе записи	
776	Статус записи	В запись внесены исправления в связи с технической ошибкой, допущенной регистрирующим органом
777	ГРН и дата записи, которой в данную запись внесены исправления в связи с технической ошибкой	2151690698828 07.07.2015
56		
778	Причина внесения записи в ЕГРЮЛ	Внесение изменений в сведения о юридическом лице, содержащиеся в Едином государственном реестре юридических лиц, в связи ошибками, допущенными регистрирующим органом
779	ГРН и дата внесения записи в ЕГРЮЛ	2151690698828 07.07.2015
780	Наименование регистрирующего органа, которым запись внесена в ЕГРЮЛ	Межрайонная инспекция Федеральной налоговой службы № 18 по Республике Татарстан
	Сведения о документах, представленных при внесении записи в ЕГРЮЛ	
781	Наименование документа	ИНОЙ ДОКУМ. В СООТВ.С ЗАКОНОДАТЕЛЬСТВОМ РФ
782	Наименование документа	Решение о внесении изменений в ЕГРЮЛ в связи с допущенными ошибками
783	ГРН и дата записи, в которую данной записью внесены исправления	2151690696595 06.07.2015
57		
784	Причина внесения записи в ЕГРЮЛ	Представление лицензирующим органом сведений о переоформлении лицензии, внесении изменений в сведения о лицензии (сведений о продлении срока действия лицензии)
785	ГРН и дата внесения записи в ЕГРЮЛ	2151690720828 14.07.2015
786	Наименование регистрирующего органа, которым запись внесена в ЕГРЮЛ	Межрайонная инспекция Федеральной налоговой службы № 18 по Республике Татарстан
58		
787	Причина внесения записи в ЕГРЮЛ	Представление лицензирующим органом сведений о переоформлении лицензии, внесении изменений в сведения о лицензии (сведений о продлении срока действия лицензии)
788	ГРН и дата внесения записи в ЕГРЮЛ	2151690796728 02.08.2015
789	Наименование регистрирующего органа, которым запись внесена в ЕГРЮЛ	Межрайонная инспекция Федеральной налоговой службы № 18 по Республике Татарстан

59		
790	Причина внесения записи в ЕГРЮЛ	Представление лицензирующим органом сведений о переоформлении лицензии, внесении изменений в сведения о лицензии (сведений о продлении срока действия лицензии)
791	ГРН и дата внесения записи в ЕГРЮЛ	2151690796761 02.08.2015
792	Наименование регистрирующего органа, которым запись внесена в ЕГРЮЛ	Межрайонная инспекция Федеральной налоговой службы № 18 по Республике Татарстан
60		
793	Причина внесения записи в ЕГРЮЛ	Представление лицензирующим органом сведений о переоформлении лицензии, внесении изменений в сведения о лицензии (сведений о продлении срока действия лицензии)
794	ГРН и дата внесения записи в ЕГРЮЛ	2151690796827 02.08.2015
795	Наименование регистрирующего органа, которым запись внесена в ЕГРЮЛ	Межрайонная инспекция Федеральной налоговой службы № 18 по Республике Татарстан
61		
796	Причина внесения записи в ЕГРЮЛ	Представление лицензирующим органом сведений о переоформлении лицензии, внесении изменений в сведения о лицензии (сведений о продлении срока действия лицензии)
797	ГРН и дата внесения записи в ЕГРЮЛ	2151690796849 02.08.2015
798	Наименование регистрирующего органа, которым запись внесена в ЕГРЮЛ	Межрайонная инспекция Федеральной налоговой службы № 18 по Республике Татарстан
62		
799	Причина внесения записи в ЕГРЮЛ	Представление лицензирующим органом сведений о переоформлении лицензии, внесении изменений в сведения о лицензии (сведений о продлении срока действия лицензии)
800	ГРН и дата внесения записи в ЕГРЮЛ	2151690965820 14.09.2015
801	Наименование регистрирующего органа, которым запись внесена в ЕГРЮЛ	Межрайонная инспекция Федеральной налоговой службы № 18 по Республике Татарстан
63		
802	Причина внесения записи в ЕГРЮЛ	Представление лицензирующим органом сведений о переоформлении лицензии, внесении изменений в сведения о лицензии (сведений о продлении срока действия лицензии)
803	ГРН и дата внесения записи в ЕГРЮЛ	2151690965831 14.09.2015

804	Наименование регистрирующего органа, которым запись внесена в ЕГРЮЛ	Межрайонная инспекция Федеральной налоговой службы № 18 по Республике Татарстан
64		
805	Причина внесения записи в ЕГРЮЛ	Представление лицензирующим органом сведений о переоформлении лицензии, внесении изменений в сведения о лицензии (сведений о продлении срока действия лицензии)
806	ГРН и дата внесения записи в ЕГРЮЛ	2151690965842 14.09.2015
807	Наименование регистрирующего органа, которым запись внесена в ЕГРЮЛ	Межрайонная инспекция Федеральной налоговой службы № 18 по Республике Татарстан
65		
808	Причина внесения записи в ЕГРЮЛ	Представление лицензирующим органом сведений о переоформлении лицензии, внесении изменений в сведения о лицензии (сведений о продлении срока действия лицензии)
809	ГРН и дата внесения записи в ЕГРЮЛ	6151690022489 29.09.2015
810	Наименование регистрирующего органа, которым запись внесена в ЕГРЮЛ	Межрайонная инспекция Федеральной налоговой службы № 18 по Республике Татарстан
66		
811	Причина внесения записи в ЕГРЮЛ	Представление лицензирующим органом сведений о переоформлении лицензии, внесении изменений в сведения о лицензии (сведений о продлении срока действия лицензии)
812	ГРН и дата внесения записи в ЕГРЮЛ	6151690022500 29.09.2015
813	Наименование регистрирующего органа, которым запись внесена в ЕГРЮЛ	Межрайонная инспекция Федеральной налоговой службы № 18 по Республике Татарстан
67		
814	Причина внесения записи в ЕГРЮЛ	Представление лицензирующим органом сведений о переоформлении лицензии, внесении изменений в сведения о лицензии (сведений о продлении срока действия лицензии)
815	ГРН и дата внесения записи в ЕГРЮЛ	6151690094210 16.10.2015
816	Наименование регистрирующего органа, которым запись внесена в ЕГРЮЛ	Межрайонная инспекция Федеральной налоговой службы № 18 по Республике Татарстан
68		
817	Причина внесения записи в ЕГРЮЛ	Представление лицензирующим органом сведений о переоформлении лицензии, внесении изменений в сведения о лицензии (сведений о продлении срока действия лицензии)

818	ГРН и дата внесения записи в ЕГРЮЛ	6151690202163 07.11.2015
819	Наименование регистрирующего органа, которым запись внесена в ЕГРЮЛ	Межрайонная инспекция Федеральной налоговой службы № 18 по Республике Татарстан
69		
820	Причина внесения записи в ЕГРЮЛ	Представление лицензирующим органом сведений о переоформлении лицензии, внесении изменений в сведения о лицензии (сведений о продлении срока действия лицензии)
821	ГРН и дата внесения записи в ЕГРЮЛ	6151690411988 15.12.2015
822	Наименование регистрирующего органа, которым запись внесена в ЕГРЮЛ	Межрайонная инспекция Федеральной налоговой службы № 18 по Республике Татарстан
70		
823	Причина внесения записи в ЕГРЮЛ	Представление лицензирующим органом сведений о переоформлении лицензии, внесении изменений в сведения о лицензии (сведений о продлении срока действия лицензии)
824	ГРН и дата внесения записи в ЕГРЮЛ	6151690412351 15.12.2015
825	Наименование регистрирующего органа, которым запись внесена в ЕГРЮЛ	Межрайонная инспекция Федеральной налоговой службы № 18 по Республике Татарстан
71		
826	Причина внесения записи в ЕГРЮЛ	Представление лицензирующим органом сведений о переоформлении лицензии, внесении изменений в сведения о лицензии (сведений о продлении срока действия лицензии)
827	ГРН и дата внесения записи в ЕГРЮЛ	6151690415750 15.12.2015
828	Наименование регистрирующего органа, которым запись внесена в ЕГРЮЛ	Межрайонная инспекция Федеральной налоговой службы № 18 по Республике Татарстан
72		
829	Причина внесения записи в ЕГРЮЛ	Представление лицензирующим органом сведений о переоформлении лицензии, внесении изменений в сведения о лицензии (сведений о продлении срока действия лицензии)
830	ГРН и дата внесения записи в ЕГРЮЛ	6151690415772 15.12.2015
831	Наименование регистрирующего органа, которым запись внесена в ЕГРЮЛ	Межрайонная инспекция Федеральной налоговой службы № 18 по Республике Татарстан

73		
832	Причина внесения записи в ЕГРЮЛ	Представление лицензирующим органом сведений о переоформлении лицензии, внесении изменений в сведения о лицензии (сведений о продлении срока действия лицензии)
833	ГРН и дата внесения записи в ЕГРЮЛ	6151690439862 17.12.2015
834	Наименование регистрирующего органа, которым запись внесена в ЕГРЮЛ	Межрайонная инспекция Федеральной налоговой службы № 18 по Республике Татарстан
74		
835	Причина внесения записи в ЕГРЮЛ	Представление лицензирующим органом сведений о признании лицензии утратившей силу
836	ГРН и дата внесения записи в ЕГРЮЛ	6151690476580 24.12.2015
837	Наименование регистрирующего органа, которым запись внесена в ЕГРЮЛ	Межрайонная инспекция Федеральной налоговой службы № 18 по Республике Татарстан
75		
838	Причина внесения записи в ЕГРЮЛ	Представление лицензирующим органом сведений о переоформлении лицензии, внесении изменений в сведения о лицензии (сведений о продлении срока действия лицензии)
839	ГРН и дата внесения записи в ЕГРЮЛ	6151690479616 24.12.2015
840	Наименование регистрирующего органа, которым запись внесена в ЕГРЮЛ	Межрайонная инспекция Федеральной налоговой службы № 18 по Республике Татарстан
76		
841	Причина внесения записи в ЕГРЮЛ	Представление лицензирующим органом сведений о признании лицензии утратившей силу
842	ГРН и дата внесения записи в ЕГРЮЛ	6151690529017 31.12.2015
843	Наименование регистрирующего органа, которым запись внесена в ЕГРЮЛ	Межрайонная инспекция Федеральной налоговой службы № 18 по Республике Татарстан
77		
844	Причина внесения записи в ЕГРЮЛ	Представление лицензирующим органом сведений о переоформлении лицензии, внесении изменений в сведения о лицензии (сведений о продлении срока действия лицензии)
845	ГРН и дата внесения записи в ЕГРЮЛ	2161690124980 21.01.2016
846	Наименование регистрирующего органа, которым запись внесена в ЕГРЮЛ	Межрайонная инспекция Федеральной налоговой службы № 18 по Республике Татарстан

78		
847	Причина внесения записи в ЕГРЮЛ	Изменение сведений о юридическом лице, содержащихся в Едином государственном реестре юридических лиц
848	ГРН и дата внесения записи в ЕГРЮЛ	2161690509187 23.03.2016
849	Наименование регистрирующего органа, которым запись внесена в ЕГРЮЛ	Межрайонная инспекция Федеральной налоговой службы № 18 по Республике Татарстан
79		
Сведения о документах, представленных при внесении записи в ЕГРЮЛ		
850	Наименование документа	Р14001 ЗАЯВЛЕНИЕ ОБ ИЗМ.СВЕДЕНИЙ, НЕ СВЯЗАННЫХ С ИЗМ. УЧРЕД.ДОКУМЕНТОВ (П.2.1)
851	Наименование документа	ДОВЕРЕННОСТЬ КОПИЯ
80		
852	Причина внесения записи в ЕГРЮЛ	Представление лицензирующим органом сведений о предоставлении лицензии
853	ГРН и дата внесения записи в ЕГРЮЛ	6161690571432 10.05.2016
854	Наименование регистрирующего органа, которым запись внесена в ЕГРЮЛ	Межрайонная инспекция Федеральной налоговой службы № 18 по Республике Татарстан
81		
855	Причина внесения записи в ЕГРЮЛ	Представление лицензирующим органом сведений о признании лицензии утратившей силу
856	ГРН и дата внесения записи в ЕГРЮЛ	6161690590264 12.05.2016
857	Наименование регистрирующего органа, которым запись внесена в ЕГРЮЛ	Межрайонная инспекция Федеральной налоговой службы № 18 по Республике Татарстан
82		
858	Причина внесения записи в ЕГРЮЛ	Представление лицензирующим органом сведений о переоформлении лицензии, внесении изменений в сведения о лицензии (сведений о продлении срока действия лицензии)
859	ГРН и дата внесения записи в ЕГРЮЛ	6161690590320 12.05.2016
860	Наименование регистрирующего органа, которым запись внесена в ЕГРЮЛ	Межрайонная инспекция Федеральной налоговой службы № 18 по Республике Татарстан
861	Причина внесения записи в ЕГРЮЛ	Представление лицензирующим органом сведений о переоформлении лицензии, внесении изменений в сведения о лицензии (сведений о продлении срока действия лицензии)
862	ГРН и дата внесения записи в ЕГРЮЛ	6161690819120 19.06.2016

863	Наименование регистрирующего органа, которым запись внесена в ЕГРЮЛ	Межрайонная инспекция Федеральной налоговой службы № 18 по Республике Татарстан
83		
864	Причина внесения записи в ЕГРЮЛ	Представление лицензирующим органом сведений о переоформлении лицензии, внесении изменений в сведения о лицензии (сведений о продлении срока действия лицензии)
865	ГРН и дата внесения записи в ЕГРЮЛ	7161690061196 11.08.2016
866	Наименование регистрирующего органа, которым запись внесена в ЕГРЮЛ	Межрайонная инспекция Федеральной налоговой службы № 18 по Республике Татарстан
84		
867	Причина внесения записи в ЕГРЮЛ	Представление лицензирующим органом сведений о признании лицензии утратившей силу
868	ГРН и дата внесения записи в ЕГРЮЛ	7161690062010 11.08.2016
869	Наименование регистрирующего органа, которым запись внесена в ЕГРЮЛ	Межрайонная инспекция Федеральной налоговой службы № 18 по Республике Татарстан
85		
870	Причина внесения записи в ЕГРЮЛ	Представление лицензирующим органом сведений о переоформлении лицензии, внесении изменений в сведения о лицензии (сведений о продлении срока действия лицензии)
871	ГРН и дата внесения записи в ЕГРЮЛ	7161690123786 25.08.2016
872	Наименование регистрирующего органа, которым запись внесена в ЕГРЮЛ	Межрайонная инспекция Федеральной налоговой службы № 18 по Республике Татарстан
86		
873	Причина внесения записи в ЕГРЮЛ	Представление лицензирующим органом сведений о предоставлении лицензии
874	ГРН и дата внесения записи в ЕГРЮЛ	7161690426869 21.10.2016
875	Наименование регистрирующего органа, которым запись внесена в ЕГРЮЛ	Межрайонная инспекция Федеральной налоговой службы № 18 по Республике Татарстан
87		
876	Причина внесения записи в ЕГРЮЛ	Государственная регистрация изменений, внесенных в учредительный документ юридического лица, и внесение изменений в сведения о юридическом лице, содержащиеся в ЕГРЮЛ
877	ГРН и дата внесения записи в ЕГРЮЛ	7161690444381 25.10.2016
878	Наименование регистрирующего органа, которым запись внесена в ЕГРЮЛ	Межрайонная инспекция Федеральной налоговой службы № 18 по Республике Татарстан

	Сведения о документах, представленных при внесении записи в ЕГРЮЛ	
879	Наименование документа	Р13001 ЗАЯВЛЕНИЕ ОБ ИЗМЕНЕНИЯХ, ВНОСИМЫХ В УЧРЕД. ДОКУМЕНТЫ
880	Наименование документа	ДОВЕРЕННОСТЬ КОПИЯ
881	Наименование документа	УСТАВ
882	Наименование документа	ДОКУМЕНТ ОБ ОПЛАТЕ ГОСУДАРСТВЕННОЙ ПОШЛИНЫ
883	Дата документа	08.08.2016
884	Наименование документа	ПРОТОКОЛ
88		
885	Причина внесения записи в ЕГРЮЛ	Представление лицензирующим органом сведений о предоставлении лицензии
886	ГРН и дата внесения записи в ЕГРЮЛ	7161690725189 13.12.2016
887	Наименование регистрирующего органа, которым запись внесена в ЕГРЮЛ	Межрайонная инспекция Федеральной налоговой службы № 18 по Республике Татарстан
89		
888	Причина внесения записи в ЕГРЮЛ	Представление лицензирующим органом сведений об аннулировании лицензии
889	ГРН и дата внесения записи в ЕГРЮЛ	7161690784754 23.12.2016
890	Наименование регистрирующего органа, которым запись внесена в ЕГРЮЛ	Межрайонная инспекция Федеральной налоговой службы № 18 по Республике Татарстан
90		
891	Причина внесения записи в ЕГРЮЛ	Представление лицензирующим органом сведений о предоставлении лицензии
892	ГРН и дата внесения записи в ЕГРЮЛ	2171690200350 07.02.2017
893	Наименование регистрирующего органа, которым запись внесена в ЕГРЮЛ	Межрайонная инспекция Федеральной налоговой службы № 18 по Республике Татарстан
91		
894	Причина внесения записи в ЕГРЮЛ	Представление сведений о регистрации юридического лица в качестве страхователя в территориальном органе Пенсионного фонда Российской Федерации
895	ГРН и дата внесения записи в ЕГРЮЛ	2171690385700 09.03.2017
896	Наименование регистрирующего органа, которым запись внесена в ЕГРЮЛ	Межрайонная инспекция Федеральной налоговой службы № 18 по Республике Татарстан

92		
897	Причина внесения записи в ЕГРЮЛ	Представление лицензирующим органом сведений о переоформлении лицензии, внесении изменений в сведения о лицензии (сведений о продлении срока действия лицензии)
898	ГРН и дата внесения записи в ЕГРЮЛ	2171690456485 17.03.2017
899	Наименование регистрирующего органа, которым запись внесена в ЕГРЮЛ	Межрайонная инспекция Федеральной налоговой службы № 18 по Республике Татарстан
93		
900	Причина внесения записи в ЕГРЮЛ	Представление лицензирующим органом сведений о предоставлении лицензии
901	ГРН и дата внесения записи в ЕГРЮЛ	2171690456507 17.03.2017
902	Наименование регистрирующего органа, которым запись внесена в ЕГРЮЛ	Межрайонная инспекция Федеральной налоговой службы № 18 по Республике Татарстан
94		
903	Причина внесения записи в ЕГРЮЛ	Представление лицензирующим органом сведений о переоформлении лицензии, внесении изменений в сведения о лицензии (сведений о продлении срока действия лицензии)
904	ГРН и дата внесения записи в ЕГРЮЛ	2171690549699 26.03.2017
905	Наименование регистрирующего органа, которым запись внесена в ЕГРЮЛ	Межрайонная инспекция Федеральной налоговой службы № 18 по Республике Татарстан
95		
906	Причина внесения записи в ЕГРЮЛ	Признание внесенной в Единый государственный реестр юридических лиц в отношении юридического лица записи недействительной на основании решения вышестоящего налогового органа
907	ГРН и дата внесения записи в ЕГРЮЛ	2171690573371 29.03.2017
908	Наименование регистрирующего органа, которым запись внесена в ЕГРЮЛ	Межрайонная инспекция Федеральной налоговой службы № 18 по Республике Татарстан
	Сведения о документах, представленных при внесении записи в ЕГРЮЛ	
909	Наименование документа	ПИСЬМО ОТ МАРТА 2017 ГОДА
910	ГРН и дата записи, которая данной записью признана недействительной	2071690542449 12.09.2007
96		
911	Причина внесения записи в ЕГРЮЛ	Изменение сведений о юридическом лице, содержащихся в Едином государственном реестре юридических лиц
912	ГРН и дата внесения записи в ЕГРЮЛ	2171690576539 29.03.2017

913	Наименование регистрирующего органа, которым запись внесена в ЕГРЮЛ	Межрайонная инспекция Федеральной налоговой службы № 18 по Республике Татарстан
Сведения о документах, представленных при внесении записи в ЕГРЮЛ		
914	Наименование документа	Р14001 ЗАЯВЛЕНИЕ ОБ ИЗМ.СВЕДЕНИЙ, НЕ СВЯЗАННЫХ С ИЗМ. УЧРЕД.ДОКУМЕНТОВ (П.2.1)
915	Номер документа	14786А
916	Дата документа	22.03.2017
97		
917	Наименование документа	ПРИКАЗ
918	Наименование документа	КОПИЯ ДОВЕРЕННОСТИ
919	Дата документа	26.02.2016
97		
920	Причина внесения записи в ЕГРЮЛ	Представление сведений об учете юридического лица в налоговом органе
921	ГРН и дата внесения записи в ЕГРЮЛ	2171690581478 30.03.2017
922	Наименование регистрирующего органа, которым запись внесена в ЕГРЮЛ	Межрайонная инспекция Федеральной налоговой службы № 18 по Республике Татарстан
98		
923	Причина внесения записи в ЕГРЮЛ	Представление сведений об учете юридического лица в налоговом органе
924	ГРН и дата внесения записи в ЕГРЮЛ	2171690581489 30.03.2017
925	Наименование регистрирующего органа, которым запись внесена в ЕГРЮЛ	Межрайонная инспекция Федеральной налоговой службы № 18 по Республике Татарстан
99		
926	Причина внесения записи в ЕГРЮЛ	Представление сведений о регистрации юридического лица в качестве страхователя в территориальном органе Пенсионного фонда Российской Федерации
927	ГРН и дата внесения записи в ЕГРЮЛ	2171690637039 05.04.2017
928	Наименование регистрирующего органа, которым запись внесена в ЕГРЮЛ	Межрайонная инспекция Федеральной налоговой службы № 18 по Республике Татарстан
100		
929	Причина внесения записи в ЕГРЮЛ	Представление сведений о регистрации юридического лица в качестве страхователя в исполнительном органе Фонда социального страхования Российской Федерации
930	ГРН и дата внесения записи в ЕГРЮЛ	2171690650261 07.04.2017
931	Наименование регистрирующего органа, которым запись внесена в ЕГРЮЛ	Межрайонная инспекция Федеральной налоговой службы № 18 по Республике Татарстан

101		
932	Причина внесения записи в ЕГРЮЛ	Изменение сведений о юридическом лице, содержащихся в Едином государственном реестре юридических лиц
933	ГРН и дата внесения записи в ЕГРЮЛ	2171690731221 19.04.2017
934	Наименование регистрирующего органа, которым запись внесена в ЕГРЮЛ	Межрайонная инспекция Федеральной налоговой службы № 18 по Республике Татарстан
Сведения о документах, представленных при внесении записи в ЕГРЮЛ		
935	Наименование документа	Р14001 ЗАЯВЛЕНИЕ ОБ ИЗМ.СВЕДЕНИЙ, НЕ СВЯЗАННЫХ С ИЗМ. УЧРЕД.ДОКУМЕНТОВ (П.2.1)
936	Номер документа	20008А
937	Дата документа	13.04.2017
102		
938	Наименование документа	ДОВЕРЕННОСТЬ (КОПИЯ)
939	Дата документа	26.02.2016
103		
940	Наименование документа	ПРОТОКОЛ
941	Дата документа	12.04.2017
104		
942	Причина внесения записи в ЕГРЮЛ	Представление сведений о регистрации юридического лица в качестве страхователя в исполнительном органе Фонда социального страхования Российской Федерации
943	ГРН и дата внесения записи в ЕГРЮЛ	2171690750460 25.04.2017
944	Наименование регистрирующего органа, которым запись внесена в ЕГРЮЛ	Межрайонная инспекция Федеральной налоговой службы № 18 по Республике Татарстан
105		
945	Причина внесения записи в ЕГРЮЛ	Представление лицензирующим органом сведений о предоставлении лицензии
946	ГРН и дата внесения записи в ЕГРЮЛ	2171690998697 07.06.2017
947	Наименование регистрирующего органа, которым запись внесена в ЕГРЮЛ	Межрайонная инспекция Федеральной налоговой службы № 18 по Республике Татарстан
106		
948	Причина внесения записи в ЕГРЮЛ	Государственная регистрация изменений, внесенных в учредительный документ юридического лица, и внесение изменений в сведения о юридическом лице, содержащиеся в ЕГРЮЛ
949	ГРН и дата внесения записи в ЕГРЮЛ	6171690123600 26.06.2017
950	Наименование регистрирующего органа, которым запись внесена в ЕГРЮЛ	Межрайонная инспекция Федеральной налоговой службы № 18 по Республике Татарстан

	Сведения о документах, представленных при внесении записи в ЕГРЮЛ	
951	Наименование документа	Р13001 ЗАЯВЛЕНИЕ ОБ ИЗМЕНЕНИЯХ, ВНОСИМЫХ В УЧРЕД. ДОКУМЕНТЫ
952	Номер документа	32507А
953	Дата документа	19.06.2017
954	Наименование документа	ДОВЕРЕННОСТЬ (КОПИЯ)
955	Наименование документа	ПРОТОКОЛ
956	Наименование документа	ПРОТОКОЛ
957	Наименование документа	УСТАВ ЮЛ В НОВОЙ РЕДАКЦИИ
958	Дата документа	15.06.2017
959	Наименование документа	ДОКУМЕНТ ОБ ОПЛАТЕ ГОСУДАРСТВЕННОЙ ПОШЛИНЫ
960	Номер документа	003055
961	Дата документа	02.06.2017
105		
962	Причина внесения записи в ЕГРЮЛ	Представление лицензирующим органом сведений о переоформлении лицензии, внесении изменений в сведения о лицензии (сведений о продлении срока действия лицензии)
963	ГРН и дата внесения записи в ЕГРЮЛ	6171690585511 24.08.2017
964	Наименование регистрирующего органа, которым запись внесена в ЕГРЮЛ	Межрайонная инспекция Федеральной налоговой службы № 18 по Республике Татарстан
106		
965	Причина внесения записи в ЕГРЮЛ	Представление лицензирующим органом сведений о переоформлении лицензии, внесении изменений в сведения о лицензии (сведений о продлении срока действия лицензии)
966	ГРН и дата внесения записи в ЕГРЮЛ	6171690591363 25.08.2017
967	Наименование регистрирующего органа, которым запись внесена в ЕГРЮЛ	Межрайонная инспекция Федеральной налоговой службы № 18 по Республике Татарстан
107		
968	Причина внесения записи в ЕГРЮЛ	Представление лицензирующим органом сведений о переоформлении лицензии, внесении изменений в сведения о лицензии (сведений о продлении срока действия лицензии)
969	ГРН и дата внесения записи в ЕГРЮЛ	6171690609480 29.08.2017

970	Наименование регистрирующего органа, которым запись внесена в ЕГРЮЛ	Межрайонная инспекция Федеральной налоговой службы № 18 по Республике Татарстан
108		
971	Причина внесения записи в ЕГРЮЛ	Представление лицензирующим органом сведений о признании лицензии утратившей силу
972	ГРН и дата внесения записи в ЕГРЮЛ	6171690609887 29.08.2017
973	Наименование регистрирующего органа, которым запись внесена в ЕГРЮЛ	Межрайонная инспекция Федеральной налоговой службы № 18 по Республике Татарстан
109		
974	Причина внесения записи в ЕГРЮЛ	Представление лицензирующим органом сведений о признании лицензии утратившей силу
975	ГРН и дата внесения записи в ЕГРЮЛ	6171690613506 30.08.2017
976	Наименование регистрирующего органа, которым запись внесена в ЕГРЮЛ	Межрайонная инспекция Федеральной налоговой службы № 18 по Республике Татарстан
110		
977	Причина внесения записи в ЕГРЮЛ	Представление лицензирующим органом сведений о признании лицензии утратившей силу
978	ГРН и дата внесения записи в ЕГРЮЛ	6171690614276 31.08.2017
979	Наименование регистрирующего органа, которым запись внесена в ЕГРЮЛ	Межрайонная инспекция Федеральной налоговой службы № 18 по Республике Татарстан
111		
980	Причина внесения записи в ЕГРЮЛ	Представление лицензирующим органом сведений о признании лицензии утратившей силу
981	ГРН и дата внесения записи в ЕГРЮЛ	6171690626299 01.09.2017
982	Наименование регистрирующего органа, которым запись внесена в ЕГРЮЛ	Межрайонная инспекция Федеральной налоговой службы № 18 по Республике Татарстан
112		
983	Причина внесения записи в ЕГРЮЛ	Представление лицензирующим органом сведений о признании лицензии утратившей силу
984	ГРН и дата внесения записи в ЕГРЮЛ	6171690648431 03.09.2017
985	Наименование регистрирующего органа, которым запись внесена в ЕГРЮЛ	Межрайонная инспекция Федеральной налоговой службы № 18 по Республике Татарстан
113		
986	Причина внесения записи в ЕГРЮЛ	Представление лицензирующим органом сведений о признании лицензии утратившей силу

987	ГРН и дата внесения записи в ЕГРЮЛ	6171690648618 03.09.2017
988	Наименование регистрирующего органа, которым запись внесена в ЕГРЮЛ	Межрайонная инспекция Федеральной налоговой службы № 18 по Республике Татарстан
114		
989	Причина внесения записи в ЕГРЮЛ	Представление лицензирующим органом сведений о предоставлении лицензии
990	ГРН и дата внесения записи в ЕГРЮЛ	2181690182386 06.02.2018
991	Наименование регистрирующего органа, которым запись внесена в ЕГРЮЛ	Межрайонная инспекция Федеральной налоговой службы № 18 по Республике Татарстан
115		
992	Причина внесения записи в ЕГРЮЛ	Представление лицензирующим органом сведений о предоставлении лицензии
993	ГРН и дата внесения записи в ЕГРЮЛ	2181690182408 06.02.2018
994	Наименование регистрирующего органа, которым запись внесена в ЕГРЮЛ	Межрайонная инспекция Федеральной налоговой службы № 18 по Республике Татарстан
116		
995	Причина внесения записи в ЕГРЮЛ	Представление лицензирующим органом сведений о предоставлении лицензии
996	ГРН и дата внесения записи в ЕГРЮЛ	2181690182419 06.02.2018
997	Наименование регистрирующего органа, которым запись внесена в ЕГРЮЛ	Межрайонная инспекция Федеральной налоговой службы № 18 по Республике Татарстан
117		
998	Причина внесения записи в ЕГРЮЛ	Представление лицензирующим органом сведений о переоформлении лицензии, внесении изменений в сведения о лицензии (сведений о продлении срока действия лицензии)
999	ГРН и дата внесения записи в ЕГРЮЛ	2181690743430 11.05.2018
1000	Наименование регистрирующего органа, которым запись внесена в ЕГРЮЛ	Межрайонная инспекция Федеральной налоговой службы № 18 по Республике Татарстан
118		
1001	Причина внесения записи в ЕГРЮЛ	Представление лицензирующим органом сведений о переоформлении лицензии, внесении изменений в сведения о лицензии (сведений о продлении срока действия лицензии)
1002	ГРН и дата внесения записи в ЕГРЮЛ	2181690748380 12.05.2018
1003	Наименование регистрирующего органа, которым запись внесена в ЕГРЮЛ	Межрайонная инспекция Федеральной налоговой службы № 18 по Республике Татарстан

119		
1004	Причина внесения записи в ЕГРЮЛ	Государственная регистрация изменений, внесенных в учредительный документ юридического лица, и внесение изменений в сведения о юридическом лице, содержащиеся в ЕГРЮЛ
1005	ГРН и дата внесения записи в ЕГРЮЛ	2181690761382 16.05.2018
1006	Наименование регистрирующего органа, которым запись внесена в ЕГРЮЛ	Межрайонная инспекция Федеральной налоговой службы № 18 по Республике Татарстан
Сведения о документах, представленных при внесении записи в ЕГРЮЛ		
1007	Наименование документа	Р13001 ЗАЯВЛЕНИЕ ОБ ИЗМЕНЕНИЯХ, ВНОСИМЫХ В УЧРЕД.ДОКУМЕНТЫ
1008	Номер документа	24304А
1009	Дата документа	08.05.2018
Сведения о документах, представленных при внесении записи в ЕГРЮЛ		
1010	Наименование документа	ДОКУМЕНТ ОБ ОПЛАТЕ ГОСУДАРСТВЕННОЙ ПОШЛИНЫ
1011	Номер документа	003134
1012	Дата документа	23.04.2018
Сведения о документах, представленных при внесении записи в ЕГРЮЛ		
1013	Наименование документа	ДОВЕРЕННОСТЬ НОТАРИАЛЬНАЯ КОПИЯ
Сведения о документах, представленных при внесении записи в ЕГРЮЛ		
1014	Наименование документа	ПРОТОКОЛ
Сведения о документах, представленных при внесении записи в ЕГРЮЛ		
1015	Наименование документа	УСТАВ ЮЛ В НОВОЙ РЕДАКЦИИ
120		
1016	Причина внесения записи в ЕГРЮЛ	Изменение сведений о юридическом лице, содержащихся в Едином государственном реестре юридических лиц
1017	ГРН и дата внесения записи в ЕГРЮЛ	2181690802159 28.05.2018
1018	Наименование регистрирующего органа, которым запись внесена в ЕГРЮЛ	Межрайонная инспекция Федеральной налоговой службы № 18 по Республике Татарстан
Сведения о документах, представленных при внесении записи в ЕГРЮЛ		
1019	Наименование документа	Р14001 ЗАЯВЛЕНИЕ ОБ ИЗМ.СВЕДЕНИЙ, НЕ СВЯЗАННЫХ С ИЗМ. УЧРЕД.ДОКУМЕНТОВ (П.2.1)
1020	Номер документа	26694А
1021	Дата документа	21.05.2018
Сведения о документах, представленных при внесении записи в ЕГРЮЛ		
1022	Наименование документа	ДОВЕРЕННОСТЬ(ЗАВЕРЕННАЯ КОПИЯ)
Сведения о документах, представленных при внесении записи в ЕГРЮЛ		
1023	Наименование документа	РАСПИСКА

121		
1024	Причина внесения записи в ЕГРЮЛ	Государственная регистрация изменений, внесенных в учредительный документ юридического лица, и внесение изменений в сведения о юридическом лице, содержащиеся в ЕГРЮЛ
1025	ГРН и дата внесения записи в ЕГРЮЛ	2181690903800 25.06.2018
1026	Наименование регистрирующего органа, которым запись внесена в ЕГРЮЛ	Межрайонная инспекция Федеральной налоговой службы № 18 по Республике Татарстан
Сведения о документах, представленных при внесении записи в ЕГРЮЛ		
1027	Наименование документа	Р13001 ЗАЯВЛЕНИЕ ОБ ИЗМЕНЕНИЯХ, ВНОСИМЫХ В УЧРЕД.ДОКУМЕНТЫ
1028	Наименование документа	ПРОТОКОЛ
1029	Дата документа	13.06.2018
1030	Наименование документа	ПРОТОКОЛ
1031	Дата документа	13.06.2018
1032	Наименование документа	ДОКУМЕНТ ОБ ОПЛАТЕ ГОСУДАРСТВЕННОЙ ПОШЛИНЫ
1033	Номер документа	003166
1034	Дата документа	13.06.2018
1035	Наименование документа	УСТАВ ЮЛ В НОВОЙ РЕДАКЦИИ
1036	Дата документа	13.06.2018
1037	Наименование документа	ДОВЕРЕННОСТЬ(КОПИЯ)
1038	Дата документа	18.05.2018
122		
1039	Причина внесения записи в ЕГРЮЛ	Представление лицензирующим органом сведений о переоформлении лицензии, внесении изменений в сведения о лицензии (сведений о продлении срока действия лицензии)
1040	ГРН и дата внесения записи в ЕГРЮЛ	6181690065969 08.08.2018
1041	Наименование регистрирующего органа, которым запись внесена в ЕГРЮЛ	Межрайонная инспекция Федеральной налоговой службы № 18 по Республике Татарстан
123		
1042	Причина внесения записи в ЕГРЮЛ	Представление лицензирующим органом сведений о предоставлении лицензии
1043	ГРН и дата внесения записи в ЕГРЮЛ	6181690104942 20.08.2018
1044	Наименование регистрирующего органа, которым запись внесена в ЕГРЮЛ	Межрайонная инспекция Федеральной налоговой службы № 18 по Республике Татарстан

124		
1045	Причина внесения записи в ЕГРЮЛ	Представление лицензирующим органом сведений о переоформлении лицензии, внесении изменений в сведения о лицензии (сведений о продлении срока действия лицензии)
1046	ГРН и дата внесения записи в ЕГРЮЛ	6181690115612 22.08.2018
1047	Наименование регистрирующего органа, которым запись внесена в ЕГРЮЛ	Межрайонная инспекция Федеральной налоговой службы № 18 по Республике Татарстан
125		
1048	Причина внесения записи в ЕГРЮЛ	Представление лицензирующим органом сведений о предоставлении лицензии
1049	ГРН и дата внесения записи в ЕГРЮЛ	6181690328121 12.10.2018
1050	Наименование регистрирующего органа, которым запись внесена в ЕГРЮЛ	Межрайонная инспекция Федеральной налоговой службы № 18 по Республике Татарстан
126		
1051	Причина внесения записи в ЕГРЮЛ	Изменение сведений о юридическом лице, содержащихся в Едином государственном реестре юридических лиц
1052	ГРН и дата внесения записи в ЕГРЮЛ	2191690072363 15.01.2019
1053	Наименование регистрирующего органа, которым запись внесена в ЕГРЮЛ	Межрайонная инспекция Федеральной налоговой службы № 18 по Республике Татарстан
Сведения о документах, представленных при внесении записи в ЕГРЮЛ		
1054	Наименование документа	Р14001 ЗАЯВЛЕНИЕ ОБ ИЗМ.СВЕДЕНИЙ, НЕ СВЯЗАННЫХ С ИЗМ. УЧРЕД.ДОКУМЕНТОВ (П.2.1)
1055	Номер документа	72078А
1056	Дата документа	29.12.2018
1057	Наименование документа	ДОВЕРЕННОСТЬ (НОТАРИАЛЬНАЯ КОПИЯ)
127		
1058	Причина внесения записи в ЕГРЮЛ	Представление лицензирующим органом сведений о признании лицензии утратившей силу
1059	ГРН и дата внесения записи в ЕГРЮЛ	2191690182825 13.02.2019
1060	Наименование регистрирующего органа, которым запись внесена в ЕГРЮЛ	Межрайонная инспекция Федеральной налоговой службы № 18 по Республике Татарстан
128		
1061	Причина внесения записи в ЕГРЮЛ	Представление сведений об учете юридического лица в налоговом органе по месту нахождения филиала/представительства

1062	ГРН и дата внесения записи в ЕГРЮЛ	2191690354029 19.03.2019
1063	Наименование регистрирующего органа, которым запись внесена в ЕГРЮЛ	Межрайонная инспекция Федеральной налоговой службы № 18 по Республике Татарстан
129		
1064	Причина внесения записи в ЕГРЮЛ	Представление сведений о выдаче или замене документов, удостоверяющих личность гражданина Российской Федерации на территории Российской Федерации
1065	ГРН и дата внесения записи в ЕГРЮЛ	2191690753010 02.06.2019
1066	Наименование регистрирующего органа, которым запись внесена в ЕГРЮЛ	Межрайонная инспекция Федеральной налоговой службы № 18 по Республике Татарстан
130		
1067	Причина внесения записи в ЕГРЮЛ	Представление лицензирующим органом сведений о переоформлении лицензии, внесении изменений в сведения о лицензии (сведений о продлении срока действия лицензии)
1068	ГРН и дата внесения записи в ЕГРЮЛ	2191690978059 13.07.2019
1069	Наименование регистрирующего органа, которым запись внесена в ЕГРЮЛ	Межрайонная инспекция Федеральной налоговой службы № 18 по Республике Татарстан
131		
1070	Причина внесения записи в ЕГРЮЛ	Представление лицензирующим органом сведений о предоставлении лицензии
1071	ГРН и дата внесения записи в ЕГРЮЛ	6191690386519 13.10.2019
1072	Наименование регистрирующего органа, которым запись внесена в ЕГРЮЛ	Межрайонная инспекция Федеральной налоговой службы № 18 по Республике Татарстан
132		
1073	Причина внесения записи в ЕГРЮЛ	Государственная регистрация изменений, внесенных в учредительный документ юридического лица, и внесение изменений в сведения о юридическом лице, содержащиеся в ЕГРЮЛ
1074	ГРН и дата внесения записи в ЕГРЮЛ	2201600684756 05.06.2020
1075	Наименование регистрирующего органа, которым запись внесена в ЕГРЮЛ	Межрайонная инспекция Федеральной налоговой службы № 18 по Республике Татарстан
133		
	Сведения о документах, представленных при внесении записи в ЕГРЮЛ	
1076	Наименование документа	Р13001 ЗАЯВЛЕНИЕ ОБ ИЗМЕНЕНИЯХ, ВНОСИМЫХ В УЧРЕД. ДОКУМЕНТЫ
1077	Номер документа	28991А
1078	Дата документа	29.05.2020

1079	Наименование документа	СОПРОВОДИТЕЛЬНОЕ ПИСЬМО
1080	Дата документа	28.05.2020
1081	Наименование документа	ИЗМЕНЕНИЯ УСТАВ ЮЛ
1082	Наименование документа	ПРОТОКОЛ
1083	Дата документа	26.05.2020
133		
1084	Причина внесения записи в ЕГРЮЛ	Изменение сведений о юридическом лице, содержащихся в Едином государственном реестре юридических лиц
1085	ГРН и дата внесения записи в ЕГРЮЛ	2201600762944 24.06.2020
1086	Наименование регистрирующего органа, которым запись внесена в ЕГРЮЛ	Межрайонная инспекция Федеральной налоговой службы № 18 по Республике Татарстан
134		
	Сведения о документах, представленных при внесении записи в ЕГРЮЛ	
1087	Наименование документа	ЗАЯВЛЕНИЕ ПО ФОРМЕ Р14001
1088	Номер документа	32934А
1089	Дата документа	17.06.2020
1090	Наименование документа	СПРОВОДИТЕЛЬНОЕ ПИСЬМО
1091	Дата документа	09.06.2020
134		
1092	Причина внесения записи в ЕГРЮЛ	Представление лицензирующим органом сведений о переоформлении лицензии, внесении изменений в сведения о лицензии (сведений о продлении срока действия лицензии)
1093	ГРН и дата внесения записи в ЕГРЮЛ	2201601390868 30.10.2020
1094	Наименование регистрирующего органа, которым запись внесена в ЕГРЮЛ	Межрайонная инспекция Федеральной налоговой службы № 18 по Республике Татарстан
135		
1095	Причина внесения записи в ЕГРЮЛ	Представление лицензирующим органом сведений о переоформлении лицензии, внесении изменений в сведения о лицензии (сведений о продлении срока действия лицензии)
1096	ГРН и дата внесения записи в ЕГРЮЛ	2201601390879 30.10.2020
1097	Наименование регистрирующего органа, которым запись внесена в ЕГРЮЛ	Межрайонная инспекция Федеральной налоговой службы № 18 по Республике Татарстан
136		
1098	Причина внесения записи в ЕГРЮЛ	Представление лицензирующим органом сведений о предоставлении лицензии

1099	ГРН и дата внесения записи в ЕГРЮЛ	2201601461290 18.11.2020
1100	Наименование регистрирующего органа, которым запись внесена в ЕГРЮЛ	Межрайонная инспекция Федеральной налоговой службы № 18 по Республике Татарстан
137		
1101	Причина внесения записи в ЕГРЮЛ	Изменение сведений о юридическом лице, содержащихся в Едином государственном реестре юридических лиц
1102	ГРН и дата внесения записи в ЕГРЮЛ	2221600495873 20.04.2022
1103	Наименование регистрирующего органа, которым запись внесена в ЕГРЮЛ	Межрайонная инспекция Федеральной налоговой службы № 18 по Республике Татарстан
138		
	Сведения о документах, представленных при внесении записи в ЕГРЮЛ	
1104	Наименование документа	Р13014 Заявление об изменении учр. документа и/или иных сведений о ЮЛ
1105	Номер документа	22421А
1106	Дата документа	13.04.2022
1107	Наименование документа	ПИСЬМО НОТАРИУСА
1108	Наименование документа	ПРИКАЗ
1109	Наименование документа	ВЫПИСКА
139		
1110	Причина внесения записи в ЕГРЮЛ	Представление лицензирующим органом сведений о предоставлении лицензии
1111	ГРН и дата внесения записи в ЕГРЮЛ	2221600622197 24.05.2022
1112	Наименование регистрирующего органа, которым запись внесена в ЕГРЮЛ	Межрайонная инспекция Федеральной налоговой службы № 18 по Республике Татарстан
140		
	Сведения о статусе записи	
1113	Статус записи	Запись признана недействительной
1114	ГРН и дата внесения записи, которой данная запись признана недействительной	2221601387159 10.10.2022
140		
1115	Причина внесения записи в ЕГРЮЛ	Представление лицензирующим органом сведений о признании лицензии утратившей силу
1116	ГРН и дата внесения записи в ЕГРЮЛ	2221600704213 05.06.2022
1117	Наименование регистрирующего органа, которым запись внесена в ЕГРЮЛ	Межрайонная инспекция Федеральной налоговой службы № 18 по Республике Татарстан
1118	Причина внесения записи в ЕГРЮЛ	Представление лицензирующим органом сведений о предоставлении лицензии

1119	ГРН и дата внесения записи в ЕГРЮЛ	2221600755858 12.06.2022
1120	Наименование регистрирующего органа, которым запись внесена в ЕГРЮЛ	Межрайонная инспекция Федеральной налоговой службы № 18 по Республике Татарстан
141		
1121	Причина внесения записи в ЕГРЮЛ	Представление лицензирующим органом сведений о предоставлении лицензии
1122	ГРН и дата внесения записи в ЕГРЮЛ	2221601190875 08.09.2022
1123	Наименование регистрирующего органа, которым запись внесена в ЕГРЮЛ	Межрайонная инспекция Федеральной налоговой службы № 18 по Республике Татарстан
142		
1124	Причина внесения записи в ЕГРЮЛ	Представление сведений об учете юридического лица в налоговом органе по месту нахождения филиала/представительства
1125	ГРН и дата внесения записи в ЕГРЮЛ	2221601243378 19.09.2022
1126	Наименование регистрирующего органа, которым запись внесена в ЕГРЮЛ	Межрайонная инспекция Федеральной налоговой службы № 18 по Республике Татарстан
143		
1127	Причина внесения записи в ЕГРЮЛ	Представление сведений об учете юридического лица в налоговом органе по месту нахождения филиала/представительства
1128	ГРН и дата внесения записи в ЕГРЮЛ	2221601252519 19.09.2022
1129	Наименование регистрирующего органа, которым запись внесена в ЕГРЮЛ	Межрайонная инспекция Федеральной налоговой службы № 18 по Республике Татарстан
144		
1130	Причина внесения записи в ЕГРЮЛ	Изменение сведений о юридическом лице, содержащихся в Едином государственном реестре юридических лиц
1131	ГРН и дата внесения записи в ЕГРЮЛ	2221601372903 05.10.2022
1132	Наименование регистрирующего органа, которым запись внесена в ЕГРЮЛ	Межрайонная инспекция Федеральной налоговой службы № 18 по Республике Татарстан
145		
	Сведения о документах, представленных при внесении записи в ЕГРЮЛ	
1133	Наименование документа	Р13014 Заявление об изменении учр. документа и/или иных сведений о ЮЛ
1134	Номер документа	63522А
1135	Дата документа	28.09.2022
146		
1136	Наименование документа	ПРИКАЗ
147		
1137	Наименование документа	ВЫПИСКА ИЗ ПРОТОКОЛА

145		
1138	Причина внесения записи в ЕГРЮЛ	Признание внесенной в Единый государственный реестр юридических лиц в отношении юридического лица записи, содержащей поступившие из другого органа сведения, недействительной на основании сообщения, поступившего из указанного органа
1139	ГРН и дата внесения записи в ЕГРЮЛ	2221601387159 10.10.2022
1140	Наименование регистрирующего органа, которым запись внесена в ЕГРЮЛ	Межрайонная инспекция Федеральной налоговой службы № 18 по Республике Татарстан
1141	ГРН и дата записи, которая данной записью признана недействительной	2221600622197 24.05.2022
146		
1142	Причина внесения записи в ЕГРЮЛ	Изменение сведений о юридическом лице, содержащихся в Едином государственном реестре юридических лиц
1143	ГРН и дата внесения записи в ЕГРЮЛ	2221601414626 14.10.2022
1144	Наименование регистрирующего органа, которым запись внесена в ЕГРЮЛ	Межрайонная инспекция Федеральной налоговой службы № 18 по Республике Татарстан
Сведения о документах, представленных при внесении записи в ЕГРЮЛ		
1145	Наименование документа	Р13014 Заявление об изменении учр. документа и/или иных сведений о ЮЛ
1146	Номер документа	65891А
1147	Дата документа	07.10.2022
1148	Наименование документа	ПРИКАЗ
1149	Наименование документа	ВЫПИСКА
147		
1150	Причина внесения записи в ЕГРЮЛ	Представление лицензирующим органом сведений о предоставлении лицензии
1151	ГРН и дата внесения записи в ЕГРЮЛ	2221601839875 15.11.2022
1152	Наименование регистрирующего органа, которым запись внесена в ЕГРЮЛ	Межрайонная инспекция Федеральной налоговой службы № 18 по Республике Татарстан
148		
1153	Причина внесения записи в ЕГРЮЛ	Представление лицензирующим органом сведений о предоставлении лицензии
1154	ГРН и дата внесения записи в ЕГРЮЛ	2221601840030 15.11.2022
1155	Наименование регистрирующего органа, которым запись внесена в ЕГРЮЛ	Межрайонная инспекция Федеральной налоговой службы № 18 по Республике Татарстан


149		
1156	Причина внесения записи в ЕГРЮЛ	Изменение сведений о юридическом лице, содержащихся в Едином государственном реестре юридических лиц
1157	ГРН и дата внесения записи в ЕГРЮЛ	2221602174484 02.12.2022
1158	Наименование регистрирующего органа, которым запись внесена в ЕГРЮЛ	Межрайонная инспекция Федеральной налоговой службы № 18 по Республике Татарстан
Сведения о документах, представленных при внесении записи в ЕГРЮЛ		
1159	Наименование документа	Р13014 Заявление об изменении учр. документа и/или иных сведений о ЮЛ
1160	Номер документа	77199А
1161	Дата документа	25.11.2022
1162	Наименование документа	ВЫПИСКА
1163	Наименование документа	ПРИКАЗ
150		
1164	Причина внесения записи в ЕГРЮЛ	Представление лицензирующим органом сведений о переоформлении лицензии, внесении изменений в сведения о лицензии (сведений о продлении срока действия лицензии)
1165	ГРН и дата внесения записи в ЕГРЮЛ	2231600036732 16.01.2023
1166	Наименование регистрирующего органа, которым запись внесена в ЕГРЮЛ	Межрайонная инспекция Федеральной налоговой службы № 18 по Республике Татарстан
151		
1167	Причина внесения записи в ЕГРЮЛ	Представление лицензирующим органом сведений о переоформлении лицензии, внесении изменений в сведения о лицензии (сведений о продлении срока действия лицензии)
1168	ГРН и дата внесения записи в ЕГРЮЛ	2231600293220 15.03.2023
1169	Наименование регистрирующего органа, которым запись внесена в ЕГРЮЛ	Межрайонная инспекция Федеральной налоговой службы № 18 по Республике Татарстан
152		
1170	Причина внесения записи в ЕГРЮЛ	Изменение сведений о юридическом лице, содержащихся в Едином государственном реестре юридических лиц
1171	ГРН и дата внесения записи в ЕГРЮЛ	2231600342345 27.03.2023
1172	Наименование регистрирующего органа, которым запись внесена в ЕГРЮЛ	Межрайонная инспекция Федеральной налоговой службы № 18 по Республике Татарстан

	Сведения о документах, представленных при внесении записи в ЕГРЮЛ	
1173	Наименование документа	Р13014 Заявление об изменении учр.документа и/или иных сведений о ЮЛ
1174	Номер документа	15651А
1175	Дата документа	20.03.2023
1176	Наименование документа	ВЫПИСКА ИЗ ПРОТОКОЛА
1177	Номер документа	3
1178	Дата документа	21.02.2022
	153	
1179	Причина внесения записи в ЕГРЮЛ	Представление сведений об учете юридического лица в налоговом органе по месту нахождения филиала/представительства
1180	ГРН и дата внесения записи в ЕГРЮЛ	2231600550025 29.05.2023
1181	Наименование регистрирующего органа, которым запись внесена в ЕГРЮЛ	Межрайонная инспекция Федеральной налоговой службы № 18 по Республике Татарстан
	154	
1182	Причина внесения записи в ЕГРЮЛ	Представление лицензирующим органом сведений о предоставлении лицензии
1183	ГРН и дата внесения записи в ЕГРЮЛ	2231600572267 05.06.2023
1184	Наименование регистрирующего органа, которым запись внесена в ЕГРЮЛ	Межрайонная инспекция Федеральной налоговой службы № 18 по Республике Татарстан
	155	
1185	Причина внесения записи в ЕГРЮЛ	Изменение сведений о юридическом лице, содержащихся в Едином государственном реестре юридических лиц
1186	ГРН и дата внесения записи в ЕГРЮЛ	2231600600328 15.06.2023
1187	Наименование регистрирующего органа, которым запись внесена в ЕГРЮЛ	Межрайонная инспекция Федеральной налоговой службы № 18 по Республике Татарстан
	Сведения о документах, представленных при внесении записи в ЕГРЮЛ	
1188	Наименование документа	Р13014 Заявление об изменении учр.документа и/или иных сведений о ЮЛ
1189	Номер документа	30809А
1190	Дата документа	07.06.2023
1191	Наименование документа	ПРОТОКОЛ
1192	Номер документа	4
1193	Наименование документа	ПРИКАЗ
1194	Номер документа	1375
1195	Дата документа	06.06.2023

156		
1196	Причина внесения записи в ЕГРЮЛ	Представление лицензирующим органом сведений о переоформлении лицензии, внесении изменений в сведения о лицензии (сведений о продлении срока действия лицензии)
1197	ГРН и дата внесения записи в ЕГРЮЛ	2231600726135 09.07.2023
1198	Наименование регистрирующего органа, которым запись внесена в ЕГРЮЛ	Межрайонная инспекция Федеральной налоговой службы № 18 по Республике Татарстан
157		
1199	Причина внесения записи в ЕГРЮЛ	Внесение изменений в сведения, содержащиеся в Едином государственном реестре юридических лиц, в связи с переименованием (переподчинением) адресных объектов
1200	ГРН и дата внесения записи в ЕГРЮЛ	2231600847410 26.07.2023
1201	Наименование регистрирующего органа, которым запись внесена в ЕГРЮЛ	Межрайонная инспекция Федеральной налоговой службы № 18 по Республике Татарстан
158		
1202	Причина внесения записи в ЕГРЮЛ	Представление сведений об учете юридического лица в налоговом органе по месту нахождения филиала/представительства
1203	ГРН и дата внесения записи в ЕГРЮЛ	2231600849181 26.07.2023
1204	Наименование регистрирующего органа, которым запись внесена в ЕГРЮЛ	Межрайонная инспекция Федеральной налоговой службы № 18 по Республике Татарстан
159		
1205	Причина внесения записи в ЕГРЮЛ	Представление лицензирующим органом сведений о переоформлении лицензии, внесении изменений в сведения о лицензии (сведений о продлении срока действия лицензии)
1206	ГРН и дата внесения записи в ЕГРЮЛ	2231601431147 07.12.2023
1207	Наименование регистрирующего органа, которым запись внесена в ЕГРЮЛ	Межрайонная инспекция Федеральной налоговой службы № 18 по Республике Татарстан
160		
1208	Причина внесения записи в ЕГРЮЛ	Представление лицензирующим органом сведений о переоформлении лицензии, внесении изменений в сведения о лицензии (сведений о продлении срока действия лицензии)
1209	ГРН и дата внесения записи в ЕГРЮЛ	2231601432599 08.12.2023
1210	Наименование регистрирующего органа, которым запись внесена в ЕГРЮЛ	Межрайонная инспекция Федеральной налоговой службы № 18 по Республике Татарстан

161		
1211	Причина внесения записи в ЕГРЮЛ	Представление лицензирующим органом сведений о переоформлении лицензии, внесении изменений в сведения о лицензии (сведений о продлении срока действия лицензии)
1212	ГРН и дата внесения записи в ЕГРЮЛ	2231601504033 26.12.2023
1213	Наименование регистрирующего органа, которым запись внесена в ЕГРЮЛ	Межрайонная инспекция Федеральной налоговой службы № 18 по Республике Татарстан
162		
1214	Причина внесения записи в ЕГРЮЛ	Представление лицензирующим органом сведений о признании лицензии утратившей силу
1215	ГРН и дата внесения записи в ЕГРЮЛ	2241600197353 29.02.2024
1216	Наименование регистрирующего органа, которым запись внесена в ЕГРЮЛ	Межрайонная инспекция Федеральной налоговой службы № 18 по Республике Татарстан
163		
1217	Причина внесения записи в ЕГРЮЛ	Представление лицензирующим органом сведений о переоформлении лицензии, внесении изменений в сведения о лицензии (сведений о продлении срока действия лицензии)
1218	ГРН и дата внесения записи в ЕГРЮЛ	2241600224732 09.03.2024
1219	Наименование регистрирующего органа, которым запись внесена в ЕГРЮЛ	Межрайонная инспекция Федеральной налоговой службы № 18 по Республике Татарстан

Выписка сформирована с использованием сервиса «Предоставление сведений из ЕГРЮЛ/ЕГРИП», размещенного на официальном сайте ФНС России в сети Интернет по адресу: <https://egrul.nalog.ru>



16 А А 8256054

ДОВЕРЕННОСТЬ

город Казань Республика Татарстан, четвёртого апреля две тысячи двадцать четвёртого года.

АКЦИОНЕРНОЕ ОБЩЕСТВО "ТРАНСНЕФТЬ - ПРИКАМЬЕ", идентификационный номер налогоплательщика (ИНН юридического лица): 1645000340, основной государственный регистрационный номер (ОГРН): 1021601763820, код причины постановки на учет (КПП): 166001001, адрес юридического лица: 420081, РЕСПУБЛИКА ТАТАРСТАН, КАЗАНЬ ГОРОД, ПАТРИСА ЛУМУМБЫ УЛИЦА, ДОМ 20 (двадцать), КОРПУС 1 (один), место нахождения юридического лица: РЕСПУБЛИКА ТАТАРСТАН (ТАТАРСТАН), Г.О. ГОРОД КАЗАНЬ, Г КАЗАНЬ, юридическое лицо действует на основании Устава, наименование органа, зарегистрировавшего учредительный документ: Межрайонная инспекция Федеральной налоговой службы №18 по Республике Татарстан, дата регистрации: 25 июня 2018 года, в лице **Генерального директора Балабанова Олега Ивановича**, 11 июля 1964 года рождения, место рождения: гор. Чайковский Пермской обл., гражданство: Российская Федерация, пол: мужской, страховой номер индивидуального лицевого счета (СНИЛС): 054-384-708 70, паспорт 57 09 460794, выданный Отделом УФМС России по Пермскому краю в Свердловском районе гор. Перми 04 августа 2009 года, код подразделения 590-008, зарегистрированного по адресу: город Пермь, улица Рабоче-Крестьянская, дом 6 (шесть), квартира 122 (сто двадцать два), действующего на основании Устава, Протокол № 4 внеочередного Общего собрания акционеров Акционерного Общества "Транснефть-Прикамье" (АО "Транснефть-Прикамье") от 02.06.2023 года, настоящей доверенностью уполномочивает

гр. Павлиева Александр Михайловича, 15 мая 1981 года рождения, место рождения: гор. Нурлат Октябрьского района ТАССР, гражданство: Российская Федерация, пол: мужской, страховой номер индивидуального лицевого счета (СНИЛС): 051-563-468 50, паспорт 92 04 680614, выданный ОВД Нурлатского района Республики Татарстан 01 августа 2003 года, код подразделения 162-050, зарегистрированного по адресу: Республика Татарстан, город Нурлат, улица Козлова, дом 11 (одиннадцать), квартира 14 (четырнадцать),

гр. Актимирову Лейсан Фидановну, 11 декабря 1997 года рождения, гражданство: Российская Федерация, пол: женский, страховой номер индивидуального лицевого счета (СНИЛС): 171-357-063 57, паспорт 80 17 707156, выданный МВД по Республике Башкортостан 09 января 2018 года, код подразделения 020-056, зарегистрированную по адресу: Респ. Башкортостан, Мечетлинский р-н, с. Большая Ока, ул. Ленина, д. 64 (шестьдесят четыре),

гр. Калинину Татьяну Александровну, 27 сентября 1990 года рождения, гражданство: Российская Федерация, пол: женский, страховой номер индивидуального лицевого счета (СНИЛС): 128-484-155 78, паспорт 92 13 568556, выданный Отделением УФМС России по Республике Татарстан в Лаишевском районе 22 августа 2013 года, код подразделения 160-047, зарегистрированную по адресу: Республика Татарстан, город Казань, улица 2-ая Юго-Западная, д. 9 (девять), кв. 37 (тридцать семь),

на право предоставлять интересы АО «Транснефть - Прикамье» в рамках Контракта от 05.12.2023 № ТПК-2392-2023 на выполнение работ, связанных с подготовкой, согласованием и утверждением документации, обеспечивающей внесение в Единый государственный реестр недвижимости сведений о публичном сервитуте для использования земельных участков в целях эксплуатации линейных объектов АО «Транснефть - Прикамье», постановкой на государственный кадастровый учет земельных участков, государственной регистрацией права, оформлением прав на земельные (лесные) участки, проведением работ по проектированию лесного участка, работ по разработке и направлению на государственную экспертизу проектов освоения лесов, разработке и подаче лесных деклараций, в отношениях с любыми физическими и юридическими лицами, в органах государственной власти и управлениях, органах местного самоуправления, в том числе:

- в Министерстве энергетики Российской Федерации;
- в Министерстве лесного хозяйства Республики Татарстан, а также подведомственных ему лесничествах;
- в Управлении Федеральной службы государственной регистрации, кадастра и картографии (Росреестр) по Республике Татарстан;
- в Многофункциональных центрах (МФЦ) по Республике Татарстан;
- в Публично-правовой компании «Роскадастр» (ППК «Роскадастр») и ее филиалах;
- в органах местного самоуправления Республики Татарстан;
- в иных органах, осуществляющих оформление прав на недвижимое имущество и сделок с ним по месту нахождения имущества, совершать все необходимые действия, при ведении дел.

связанных с подготовкой, согласованием и утверждением документации, обеспечивающей внесение в Единый государственный реестр недвижимости сведений о публичном сервитуте для использования земельных участков в целях эксплуатации линейных объектов АО «Транснефть - Прикамье», постановкой на государственный кадастровый учет земельных участков, государственной регистрацией права, оформлением прав на земельные (лесные) участки, проведением работ по проектированию лесного участка, работ по разработке и направлению на государственную экспертизу проектов освоения лесов, разработке и подаче лесных деклараций, с правом совершения от имени АО «Транснефть - Прикамье» следующих действий:

1. Подписывать и подавать необходимые документы, заявления и ходатайства, запрашивать и получать все необходимые справки, выписки и другие документы, в том числе подавать ходатайства об установлении публичного сервитута для использования земельных участков в целях эксплуатации линейных объектов АО «Транснефть - Прикамье», а также совершать иные действия, предусмотренные главой V.7 Земельного кодекса РФ «Установление публичного сервитута в отдельных целях» и необходимые для установления публичного сервитута; осуществлять все необходимые действия от имени АО «Транснефть - Прикамье», связанные с кадастровым учетом объектов недвижимости.

2. Подписывать и подавать заявления о государственной экспертизе проектов освоения лесов, подавать лесные декларации, отчеты, предусмотренные Лесным кодексом РФ.

3. Подписывать и подавать запросы о предоставлении сведений, содержащихся в ЕГРН, в том числе сведений о содержании правоустанавливающих документов, обобщенных сведений о правах АО «Транснефть - Прикамье» на объекты недвижимости, выписки, содержащие сведения о переходе прав АО «Транснефть - Прикамье» на объекты недвижимости; получать такие сведения в виде выписок или в ином виде, определенном органом нормативно - правового регулирования в сфере государственной регистрации прав.

4. Совершать от имени АО «Транснефть - Прикамье» иные действия, необходимые для выполнения работ, связанных с подготовкой, согласованием и утверждением документации, обеспечивающей внесение в Единый государственный реестр недвижимости сведений о публичном сервитуте.

Доверенность выдана по 26 сентября 2024 года, с запретом на передоверие полномочий по настоящей доверенности другим лицам.

Смысл и значение доверенности, ее юридические последствия, а также содержание статей 185-189 Гражданского кодекса Российской Федерации мне разъяснены и соответствуют моим намерениям.

Содержание настоящей доверенности прочитано мной лично и зачитано мне вслух.

Я, как участник сделки, понимаю разъяснения нотариуса о правовых последствиях совершаемой сделки. Условия сделки соответствуют моим действительным намерениям.

Информация, установленная нотариусом с моих слов, внесена в текст сделки верно.

доверитель

Александр Балабанов Олег Иванович

Российская Федерация

город Казань Республика Татарстан

Четвёртого апреля две тысячи двадцать четвёртого года

Настоящая доверенность удостоверена мной, Зяббаровой Алсу Азатовной, нотариусом Казанского нотариального округа Республики Татарстан.

Содержание доверенности соответствует волеизъявлению заявителя.

Доверенность подписана в моем присутствии.

Личность заявителя установлена, дееспособность проверена.

Правоспособность юридического лица и полномочия его представителя проверены.

Зарегистрировано в реестре: № 16/177-н/16-2024-5-622.

Уплачено за совершение нотариального действия: 3050 руб. 00 коп.

А.А.Зяббарова



8.157.470

Российская Федерация
город Казань Республика Татарстан

Четвёртого апреля две тысячи двадцать четвёртого года

Я, Зяббарова Алсу Азатовна, нотариус Казанского нотариального округа Республики Татарстан, подтверждаю, что содержание электронного документа тождественно содержанию представленного мне документа на бумажном носителе.

Настоящий электронный документ равнозначен документу, представленному мне на бумажном носителе, и имеет ту же юридическую силу.

Зарегистрировано в реестре: № **16/177-н/16-2024-4-1237**.

Уплачено за совершение нотариального действия: 340 руб. 00 коп.

ДОКУМЕНТ ПОДПИСАН
ЭЛЕКТРОННОЙ ПОДПИСЬЮ

Сертификат: 01336ЕС70061B0D68446171E0398C94031

Владелец: Зяббарова Алсу Азатовна

Действителен с: 17.08.2023 по: 17.08.2026